



# الجغرافيا الزراعية



0095105



Bibliotheca Alexandrina

الزوك  
بياناتها  
جامعة الاسكندرية

دار المعرفية الجامعية  
4 شارع ستير - الأناطية  
الاسكندرية



## الجغرافيا الزراعية



# الجغرافيا الزراعية

دكتور  
محمد خميس الزوكة  
أستاذ الجغرافية الاقتصادية  
كلية الآداب - جامعة الإسكندرية

٢٠٠٠

دار المعرفية الجامعية  
٤٠ ش. صوفية - الإسكندرية - ت ٢٤٣٠١٦٢  
٣٨٧١١ ش. قنطرة السويس - الإسكندرية - ت ٥٩٧٧١٤٦

حقوق الطبع محفوظة:

دار المعرفة الجامعية

للطببع والنشر والتوزيع

---

الإدارة : ٤٠ شارع سوتير ✱

الأزاريطة - الاسكندرية

ت : ٤٨٢٠١٦٣

الفرع : ٢٨٧ شارع قنال السويس ✱

الشاطبي - الاسكندرية

ت : ٥٩٧٣١٤٦

---



« وهو الذى أنزل من السماء ماء فأخرجنا به نبات كل  
شئ فأخرجنا منه خضرا نخرج منه حبا متراكبا ومن النخل  
من طلعها قنوان دانية وجنات من أعناب والزيتون والرمان  
مشتبها وغير متشابه انظروا الى ثمره اذا أثمر وينعه ان  
فى ذلكم لآيات لقوم يؤمنون » ..

صدق الله العظيم

(الانعام ٩٩)





إهداء

الى زوجتى ...

رفيقة الدرب ...

وشريكة الحياة ...



## مقدمة

### الطبعة الثالثة

إن الحمد لله نحمده ونستعينه ونستغفره ونستهديه ، وأشهد أن لا اله الا الله وحده لا شريك له ، أعز مطلوب وأشرف مرغوب ، وأشهد أن محمد عبده ورسوله صلوات الله وسلامه وبركاته عليه الى يوم الدين ، وعلى آله وصحبه أجمعين ومن سار على نهجهم في العلم والعمل والدعوة الى الله الى يوم الدين .

أما بعد . . . فمن دواعي سروري أن أقدم الى القراء الكرام هذه الطبعة الجديدة من مؤلفي الجغرافيا الزراعية الذي ظهرت طبعته الأولى عام ١٩٩٠ والثانية عام ١٩٩٤ بالاسكندرية .

وتضم هذه الطبعة دراسة جديدة عن تطور الملكية الزراعية في مصر ، كما تم تزويدها بأحدث الاحصائيات الزراعية والسكانية المتاحة على المستويات الثلاثة الدولية والاقليمية والقومية ، والتي كشفت العديد من التغيرات التي شهدتها الخريطة الزراعية للعالم وخاصة بعد اندماج بعض الدول كما حدث لكل من المانيا (الشرقية والغربية) واليمن (الشمالي والجنوبي) ، في الوقت الذي تفككت فيه دول أخرى الى وحدات سياسية أصغر كما حدث لكل من جمهوريات الاتحاد السوفيتي السابق (الذي تفكك عام ١٩٩١) ودولتي التشيك وسلوفاكيا ، ودول الاتحاد اليوغسلافي السابق (صربيا والجبل الأسود ، سلوفينيا ، البوسنة والهرسك ، مقدونيا) ، وقد انعكست الأوضاع السياسية الجديدة للدول المشار اليها على طبيعة وحجم الانتاج الزراعي لكل منها وبالتالي تغيرت مراكز ثقل الانتاج الزراعي والحيواني على مستوى أقاليم العالم المختلفة ، وهو ماسعت هذه الطبعة الى رصده وتسجيله .

وأملى كبراً أن يكون مؤلفي هذا بشكله الجديد مرشداً ومُنيراً للجغرافيين ولحبي المعرفة الجغرافية .

والله نسال أن ينفع بهذا العمل وأن يجعله خالصاً لوجهه الكريم ، والله من وراء القصد وهو الموفق والهادي الى سواء السبيل .

دكتور

محمد خميس الزوكه

الاسكندرية في يوم السبت ٨ ربيع ثاني عام ١٤١٩ هـ .  
الموافق أول أغسطس عام ١٩٩٨ م .



## مقدمة الطبعة الثانية

الحمد لله الذى تفرد بالجلال والعظمة ، وأشهد ان لا اله الا الله وحده  
لا شريك له ، وأشهد ان محمدا عبده ورسوله ، الهادى الى صراط مستقيم ،  
والصلاة والسلام على من اتبع سنة سيد الانام محمد بن عبد الله ، وعلى  
صحابه الكرام ، وعلى من نهج نهجهم الى يوم الدين .

وبعد ، ، ،

فاتشرف بان أقدم الى الجغرافيين ومحبي المعرفة الجغرافية الطبعة  
الثانية من كتاب الجغرافية الزراعية الذى ظهرت طبعته الاولى عام ١٩٨٨ .

وزودت هذه الطبعة باحدث الاحصائيات المتاحة والخاصة بالجوانب  
الزراعية والسكانية ، ومع ذلك سلاحظ القارئ الكريم ان احصائيات  
الكتاب تشير الى كز من الاتحاد السوفيتى - الذى تفكك عام ١٩٩١  
وكونت مجموعة من جمهورياته القديمة ما يعرف باسم دول الكومنولث  
الروسى - ويوغسلافيا (التي تمزق اتحادها القديم الى دول هى صربيا ،  
الجبل الأسود ، كرواتيا ، سلوفينيا ، البوسنة والهرسك) كدول موحدة  
كما جاء فى الاحصائيات الدولية التى اعتمد عليها ، والتي نتوقع ان تبدأ  
فى اصدار الاحصائيات الخاصة بالوحدات السياسية الجديدة خلال الفترة  
القادمة . وقد تم تصويب العديد من الأخطاء المطبعية التى جاءت فى  
الطبعة الاولى ، فى حين ظل هيكل الكتاب واطاره العام كما كان فى  
الطبعة السابقة .

وفى الختام أتقدم بأشكر الجزيل للقراء الكرام على ثقتهم الغالية  
وأعدهم بتزويد الكتاب ببعض الموضوعات الجديدة فى الطبعة القادمة ان  
شاء الله تعالى .

والله الموفق والمستعان ، ، ،

دكتور

محمد خميس الزوكه

الاسكندرية فى الجمعة ٢٠ صفر عام ١٤١٥ هـ .

الموافق ٢٩ يوليو عام ١٩٩٤ م .



## مقدمة

### الطبعة الأولى

الحمد لله نحمده ونستعين به ، ونعوذ به من سيئات أعمالنا وشرور  
انفسنا ، والصلاة والسلام على خير عباد الله ورسوله الابرار ، سيدنا محمد ،  
وعلى آله واصحابه ، ومن عمل بهدى الكتاب والسنة الى يوم الدين .

وبعد ، فقد سبق ان قدمت للقراء الكرام العديد من مؤلفاتي في مجال  
الجغرافيا الاقتصادية منذ عام ١٩٧٣ ، ووعدت باكمال مسيرتي في هذا المجال ،  
ويسعدني كل السعادة وفاء للعهد الذي قطعته على نفسي ان اقدم عملا  
إضافيا في هذا الخصوص هو الجغرافيا الزراعية التي تشكل أحد فروع  
الجغرافيا الاقتصادية وأكثرها جذبا وتشويقا للباحثين ، وتعددا في  
موضوعاتها وخاصة اذا عرفنا ان الزراعة تعد أهم الأنشطة الاقتصادية التي  
يمارسها الانسان في عالمنا المعاصر - إذ يعمل بها نحو ٤٥% من جملة القوى  
العاملة في العالم - وأوسعها انتشارا حيث تشغل بأساطها المختلفة نحو  
ثلث مساحة سطح الارض .

ولابرار أهمية الجغرافيا الزراعية لا بد من الاشارة باختصار الى ماهيتها  
فهى تهتم بوصف وتحليل الاختلافات المكانية في الأنشطة الزراعية على سطح  
الارض ، مع التركيز على تتبع مبررات وأسباب التنوع في الزراعة بالعالم  
ونتائج ذلك وخاصة اذا عرفنا أنه يوجد في العالم أكثر من ٢٥٠ مليون  
نسمة يحترفون الزراعة بصورة أساسية وينتجون أكثر من ألف نوع من  
المحاصيل الزراعية أسهمت في تباين الأشكال الحضارية للمجتمعات البشرية  
في العالم .

ويقع الكتاب في أحد عشر فصلا ، خصص الفصل الأول لدراسة ثلاثة  
موضوعات رئيسية هى نشأة الزراعة ، استئناس الحيوان ، انتشار المحاصيل  
الزراعية في العالم . ويعالج الفصل الثانى الجغرافيا الزراعية من حيث  
ماهيتها ، مستويات جمع مادتها العلمية ، الفرق بينها وبين جغرافية  
الريف ، ومناهج دراستها ، وتتبع الفصل الثالث بعض أساليب القياس  
الكمية المستخدمة في الجغرافيا الزراعية ، ويعالج الفصل الرابع أهم العوامل  
الجغرافية المؤثرة في الزراعة والتي صنفت الى مجموعتين هما العوامل  
الطبيعية وتضم التركيب الجيولوجى ، مظاهر السطح ، المناخ ، مصادر  
المياه ، التربة ، والعوامل البشرية وتشمل الرى والصرف ، الحيازة  
الزراعية ، الدورة الزراعية ، السياسات الحكومية ، الاسواق والنقل .

ويدرس الفصل الخامس الزراعة من حيث المساحات المزروعة في العالم ، السكان الزراعيين ، الانماط الرئيسية للزراعة . وتبحث الفصول الستة الاخيرة من الكتاب من الفصل السادس الى الفصل الحادى عشر أهم المحاصيل المزروعة في العالم بعد تصنيفها حسب طبيعتها كالحبوب الغذائية في الفصل السادس ، ومحاصيل السكر في الفصل السابع ، ومحاصيل المنبهات في الفصل الثامن ، ومحاصيل الزيت في الفصل التاسع ، ومحاصيل الالياف في الفصل العاشر ، وبعض المحاصيل ذات الاهمية الخاصة في الفصل الحادى عشر . وتركز الفصول الستة الاخيرة على دراسة أهم المحاصيل المزروعة في العالم من حيث الانواع ، الشروط الجغرافية اللازمة للنمو ، تطورا الانتاج العالمى ، ظروف الانتاج وخاصائصه في المناطق الرئيسية المنتجة سواء كانت قارات أو دول . وزودت الدراسة بعدد من الخرائط والاشكال بلغت ثمان وثلاثين لتسهل عملية تتبع الموضوعات قيد البحث .

وانى لارجو أن يسهم هذا المؤلف في شغل بعض الفراغ الذى تعانيه المكتبة الجغرافية في ميدان الجغرافيا الزراعية ، والله أسأل أن يجعل عملنا هذا مقبولا عنده ، وأن يسدد خطانا ويوفقنا دائما للاستمرار في شرف خدمة علم الجغرافيا ، والله من وراء القصد . .

والحمد لله رب العالمين .

دكتور

محمد خميس الزوكه



## الفصل الأول

### نشأة الزراعة :

- تحول الانسان الى الزراعة .
- استخدام المحراث في الزراعة .
- خصائص زراعة المحراث .
- السرى .

### استئناس الحيوان :

- (الكلب ، الماعز ، الاغنام ، الخنازير ، الماشية ، الجاموس ، الحمير ، الخيول ، الفيل ، الجمل) .

### انتشار المحاصيل الزراعية في العالم :

- على مستوى المحاصيل الزراعية .
- على مستوى الكتل القارية .



تهدف الدراسة في هذا الفصل الى القاء الضوء على نشأة الزراعة ووصف خصائص المرحلة القديمة للزراعة والتي تؤثر بغير شك في فهم تطور انماطها الحديثة . ويتطلب ادراك مفهوم الزراعة تتبع بدايتها التي بدأت باستئناس كل من النباتات والحيوانات ومن هنا كانت أهمية التركيز في هذا الفصل على دراسة كل من نشأة الزراعة واستئناس الحيوان .

## نشأة الزراعة

تحول الانسان بمعرفته لزراعة الارض من عبء او عالة على البيئة الطبيعية يجمع نتاجها او بعض عناصرها لاستخداماته المختلفة الى منتج لبعض احتياجاته وهو ما شكل ثورة حضارية كبرى نقلت الانسان من مرحلة التنقل والترحال في شكل جماعات محدودة العدد غالباً الى مرحلة الاستقرار والابداع الفكري وتكوين المجتمعات البشرية المستقرة ، ولما زالت الكيفية التي تم بها هذا التحول الحضارى وتوقيته ومكان حدوثه لأول مرة موضوعات غامضة الى حد كبير ، ويعتمد الخوض فيها على التخمين والتأمل ، لذلك تحتاج الى الادلة والبراهين التي تحدد اطرافها وكيفية حدوثها (١) .

ويرجح أن الزراعة في أول وأبسط أشكالها البدائية ظهرت كنشاط بشرى في أكثر من اقليم من اقاليم العالم خلال فترات زمنية متلازمة أو متتالية دون انتشارها كشكل حضارى من اقليم بعينه الى اقليم آخرى ، ومع ذلك فالمرجح استناداً الى خصائص البيئة الطبيعية وخاصة ما يتعلق بعناصر المناخ وسمات التربة السائدة وملامح الحياتين النباتية والحيوانية الطبيعية أن شمالي أفريقيا وجنوب غربي آسيا - أسبق اقاليم العالم معرفة للحراث كأداة زراعية - تعد أولى اقاليم العالم التي ظهرت فيها الزراعة كنشاط بعد محصلة من الملاحظة والتدقيق للنباتات البرية (٢) ثم تجربة

(١) تذكر بعض أساطير الحضارات القديمة أن الانسان تعلم الزراعة من الآلهة التي ساد الاعتقاد في قوتها نتيجة للعديد من الظواهر الطبيعية غير القابلة للتفسير آنذاك مثل سقوط الامطار ، فيضانات الأنهار ، قوة الرياح ، أشعة الشمس ، نمو النباتات ، توالد الحيوانات وتكاثرها ، ومن هنا كانت عبادة الاله أوزوريس في مصر القديمة ، والاله Demeter في بلاد الاغريق ، والاله Ceres في الدولة الرومانية على سبيل المثال .

(٢) منها على سبيل المثال ملاحظة الانسان لنمو بعض الحبوب النباتية التي اختزنها النمل تحت سطح الارض بفعل الرطوبة الأرضية .

انباتها ، وما تلى ذلك من تحول الانسان الى الاهتمام بالنباتات كعناصر غذائية بدلا من الاعتماد شبه الكامل على لحوم الحيوانات ، واستقرار الانسان وظهور مجتمعات بشرية مستقرة ، وهو ما حدث في أماكن أخرى مُتفرقة من العالم يأتى في مقدمتها اقاليم غربى وجنوب شرقى آسيا وخاصة في الصين والهند ، وأخرى في شمال شرقى وشرقى أفريقيا ، وثالثة في نصف الكرة الغربى وخاصة في برزخ أمريكا الوسطى . (شكل رقم ١) .

وإذا كانت الزراعة كنشاط قد ظهرت في أكثر من اقليم بالعالم خلال فترات زمنية قصيرة متتالية وفي نطاقات متباعدة مما يرجح النشأة الاقليمية العشوائية للزراعة نتيجة لتجمع عدد من الضوابط البيئية في أماكن محددة الا أن أساليب فلاحه الارض وخدمتها وأدواتها تختلف عن ذلك حيث انتشرت كشكل حضارى رغم بعد المسافات وبصورة يصعب تتبعها لنقص الأدلة التى تحتاج الى مزيد من الدراسات الاثرية والتاريخية والبيئية ، الا أن المؤكد أنها أساليب انتقلت بسرعة كبيرة من اقليم الى آخر لدورها في زيادة الانتاج الزراعى لمقابلة تزايد حجم التجمعات البشرية عكس الوضع بالنسبة لانتشار الزراعة كنشاط من اقليم الى آخر والذي تم بصورة بطيئة لما تتطلبه ذلك من تغير الشكل الاقتصادى السائد من الصيد وجمع الطعام الى مزاوله الزراعة ، وهو تغير تباينت التجمعات السكانية في القدرة والاستعداد على الأخذ به .

وليس من شك في أن تغير الخصائص المناخية السائدة في العالم خلال أواخر البلايستوسين حيث تراجعت الغطاءات الجليدية وتحرك نطاق هبوب الرياح الغربية الممطرة الذفيئة صوب العروض الشمالية وسيادة ظروف الجفاف في نطاقات واسعة من العروض الوسطى قد أسهمت في معرفة الزراعة وتوزيع النطاقات الزراعية وتحديد أنماطها وخصائصها العامة . فقبل هذه الفترة التاريخية سادت حياة الترحال والتنقل بحثا عن الحيوانات التى كانت تكون لحومها العنصر الغذائى الرئيسى للانسان مما قلل من اهتمامه بالنباتات الطبيعية ، وتغيرت الصورة بعد تفهقر الجليد ، ففي العروض الوسطى التى سادتها ظروف الجفاف وخاصة في شمالى أفريقيا وجنوب غربى آسيا تحزكت الجماعات البشرية وتجمعت قرب مصادر المياه الدائمة سواء كانت مجارى للانهار أو ينابيع مائية مما يعنى تعايش الانسان في بيئات طبيعية تسودها أشكال نباتية ، وهو نفس ما حدث في العروض المعتدلة التى تنوعت فيها الحياة النباتية وخاصة الغابية منها ، ومن الطبيعى أن تتحرك الحيوانات في كافة العروض صوب الاقاليم التى

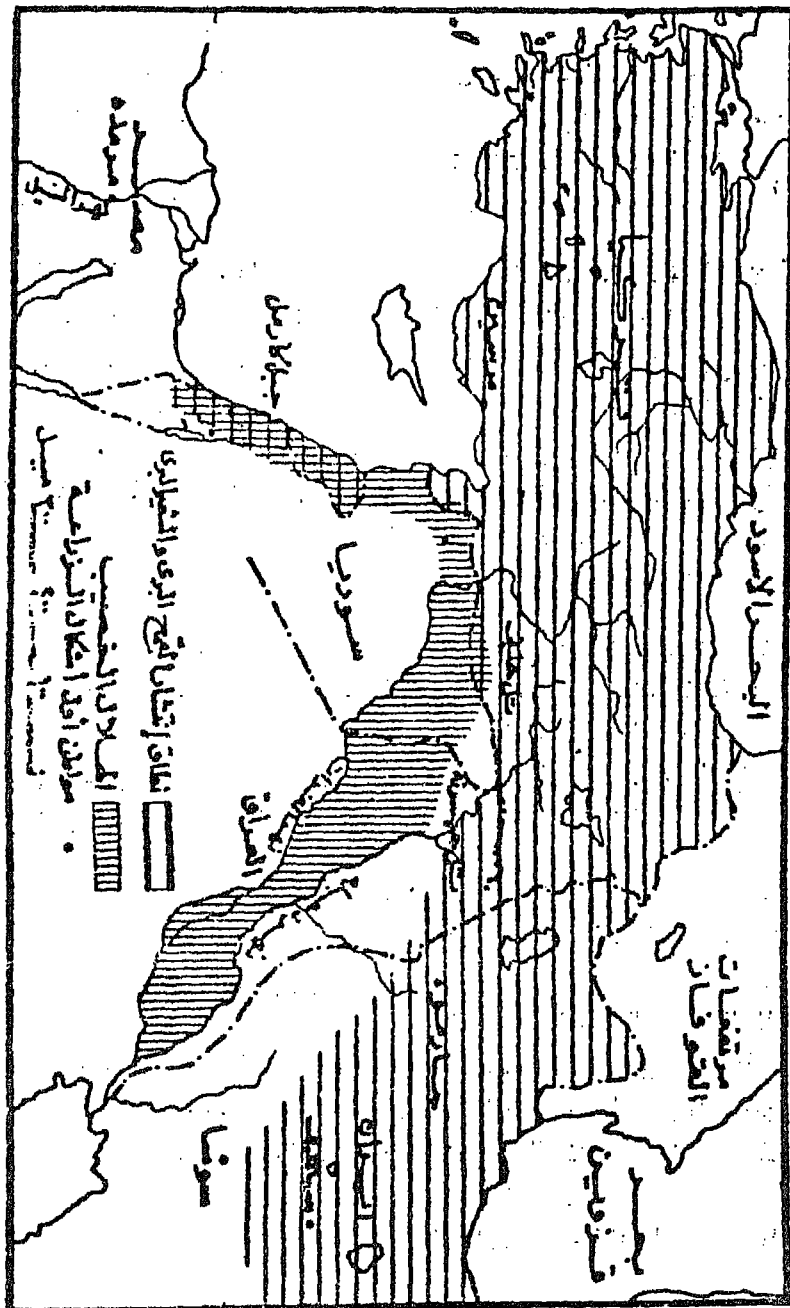
الميلاد . وظهرت المجتمعات البشرية المستقرة المعتمدة على الزراعة في نطاق السهول الفيضية لأنهار النيل والدجلة والفرات خلال الألف الخامسة قبل تسودها النباتات الطبيعية ، ومن هنا كانت حتمية تحرك الانسان أيضا صوب نفس الاقاليم مما مهد للملاحظة الانسان للنباتات الطبيعية وتدقيقه في مراحل نموها ، ثم جاءت مرحلة التجربة بعد ذلك والتي أدت الى معرفة الانسان للزراعة كما سبق أن اشرنا والتي تباينت محاصيلها وأشكالها تبعاً لخصائص البيئة الطبيعية السائدة .

وترجع أقدم الأدلة على قيام الزراعة الى حوالي عام ٧٠٠٠ قبل الميلاد ، ويعد القمح والشعير في مقدمة المحاصيل التي نجح الانسان في استئناسها ، وأخذت النطقات الزراعية في الاتساع والانتشار بعد ذلك في أحواض انهار النيل والدجلة والفرات واليانجتسى والهوانجهو والسند والجانج خلال حوالي الألف الخامسة قبل الميلاد بصورة خاصة . ونشأة الزراعة في الامريكيتين خلال الفترة الممتدة بين عامى ٦٠٠٠ ، ٣٠٠٠ قبل الميلاد تقريباً (١) وأن عرفت المكسيك زراعة بعض محاصيل الحبوب والخضروات قبل ذلك التاريخ .

واختلفت المحاصيل التي زرعها الانسان لأول مرة من اقليم الى آخر تبعاً لخصائص البيئة الطبيعية - رغم تصدر الحبوب والقمح قائمة هذه المحاصيل - فبينما ساد القمح والشعير بصورة خاصة اقليم الزراعة في مصر وغربى آسيا وأوربا ، ساد الارز في جنوبى وشرقى آسيا ، والذرة في الامريكيتين ، والمحاصيل الدرنية في الاقاليم المدارية المطيرة .

ولتأكيد ما سبق أن اشرنا اليه بالارقام نذكر أن أول أشكال الزراعة ظهرت في جنوب غربى آسيا في حوالي الألف العاشرة قبل الميلاد ، وان كان هناك فريق من الباحثين يؤكد أنه خلال هذا التاريخ كان الانسان قد بدأ يتحول في غذائه بالاعتماد على جمع النباتات البرية الصالحة للغذاء مثل القمح والشعير ، في حين لم يبدأ في ممارسة الزراعة في هذا الاقليم الا في حوالي عام ٧٠٠٠ ق م ، وهى نفس الفترة تقريباً التي ظهر فيها أول أشكال الزراعة على جوانب الاودية النهرية والدالات في جنوب شرقى آسيا ، بينما تؤكد الدراسات نشأة الزراعة في شمالى الصين (نطاق تربة اللويس) في حوالي الفترة الممتدة بين الألف السادسة والألف الخامسة قبل

(1) Purseglove, J. W., Tropical Crops, London, 1974, p. 9.



شكل رقم (١) موطن نشأة الزراعة

الميلاد ، وعرف شعب وادي النيل كيفية استخدام الفيضان السنوي للنهر في أغراض الري في أواخر الألف الخامسة قبل الميلاد .

وانتقلت معرفة الزراعة من المراكز الرئيسية السابق الإشارة إليها إلى باقى جهات العالم بعد ذلك بصورة تدريجية حيث عرفت في جنوبى أوروبا خلال عام ٤٠٠٠ ق.م ، بينما لم تعرف في وسط وشمالى أوروبا إلا في حوالى عام ٢٥٠٠ قبل الميلاد ، وفي آسيا ظهرت المجتمعات الزراعية المستقرة في جوض وادى السند عام ٣٥٠٠ ق.م ، وعرفت استخدام مياه الفيضان الصيفية في رى المحاصيل المزروعة عام ٣٠٠٠ ق.م تقريبا ، وعرفت زراعة الارز في دلتا نهر الجانج في حوالى عام ٧٠٠ ق.م (١) . وانتقلت معرفة الزراعة بعد ذلك الى جزر المحيط الهادى اذ عرفت في نيو كاليدونيا عام ٨٤٧ ق.م ، وفي جزر فيجى عام ٤٦ ق.م ، وفي جزر هاواى عام ١٢٤ ميلادية (٢) حتى بلغت جزر نيوزيلندا خلال القرن العاشر الميلادى .

ووصل انسان العالم القديم الى الأمريكتين عبر مضيق بزنج قبل استئناس النباتات والحيوان ، ومع ذلك فان نشأة الزراعة هنا تتسم بالخصوصية والأصالة ، وتؤكد ذلك نشر الى المحاصيل ذات الاصل الأمريكى والتي يأتى في مقدمتها الذرة ، البطاطس ، الكاسافا ، الفول السودانى ، بعض فصائل القطن ، الى جانب الحيوانات ذات الاصل الأمريكى أيضا مثل اللاما ، الالبাকা Alpaca (٣) ، البيسون ، بالإضافة الى الديك الرومى . وظهرت أول أشكال الزراعة في هذا الجزء من العالم في جنوبى المكسيك وجواتيمالا وهندوراس وكان ذلك خلال الألف السادسة قبل الميلاد ، في حين عرفت الزراعة في نطاق الساحل الشمالى لبيرو خلال الألف الخامسة قبل الميلاد ، مما يعنى وجود مركزين رئيسيين لأول أشكال الزراعة في الأمريكتين ومنهما انتقلت الزراعة الى باقى أقاليم نصف الكرة الغربى .

وبالنسبة لقارة أفريقيا جنوبى الصحراء الكبرى فقد انتقلت إليها الزراعة من مصر والمغرب العربى خلال الفترة الممتدة بين الألف الثالثة والألف الثانية قبل الميلاد ، وتحركت بعض الهجرات البشرية خلال هذه

(١) عرفت زراعة الارز في الهند الصينية عام ٣٥٠٠ ق.م ، وفي الصين عام ٣٠٠٠ ق.م .

(2) Grigg, D. B., The Agricultural Systems of The World, London, 1976, p. 10.

(٣) الالبাকা حيوان ثديى يشبه الغنم ويتسم بصوفه الناعم الطويل ، وموطنه الاصلى أمريكا الجنوبية .

الفترة صوب الجنوب في نطاق شرقي أفريقيا ناقلة معها قطعان من الحيوانات المستأنسة وربما بعض محاصيل الحبوب المزروعة ، والمؤكد ان النطاقات الزراعية قد اخترقت اقليم الغابات المطيرة في أفريقيا وحققت الزراعة تقدما ملموسا جنوبي القارة في نهاية الالف الاولى قبل الميلاد (١) .

ويوضح الشكل رقم (٢) حلقات انتشار الاشكال الاولى للزراعة خلال الفترة الممتدة بين عامي ٥٠٥٠ ق.م تقريبا ، ٥٠٠ ميلادية ، ومنه يتبين تمتع اقاليم شمالي أفريقيا وجنوب غربي وشرقي وجنوب شرقي آسيا وشرقي أفريقيا وبرزخ أمريكا الوسطى بميزة السبق في معرفة الزراعة التي ظهرت فيها منذ أكثر من ٥٠٠٠ سنة قبل الميلاد بينما كان الانسان يعيش على الجمع والالتقاط والصيد في باقي اقاليم العالم ، واخذت الزراعة في الانتشار في حلقات متتالية كان آخرها حتى عام ٥٠٠ ميلادية في نصف الكرة الغربي بحكم الموقع الجغرافي وخصائص البيئة الطبيعية والسمات البشرية حيث انتشرت الزراعة من برزخ أمريكا الوسطى صوب كل من جنوبي وشرقي أمريكا الشمالية (حتى منطقة نيو انجلند الحالية) ، وجنوب الامازون ونطاق الانديز في أمريكا الجنوبية .

ومعنى ذلك ان أول أشكال الزراعة ظهرت في اقاليم يتراوح مناخها بين الجاف وشبه الجاف ، ومرد ذلك أن الاقاليم الاكثر مطرا لا تساعد خصائصها المناخية على وقاية أنسجة النباتات التي تتلف بسرعة لذلك لم يعرف الا القليل عن استئناس النباتات فيها وخلال مراحل حضارية تالية .

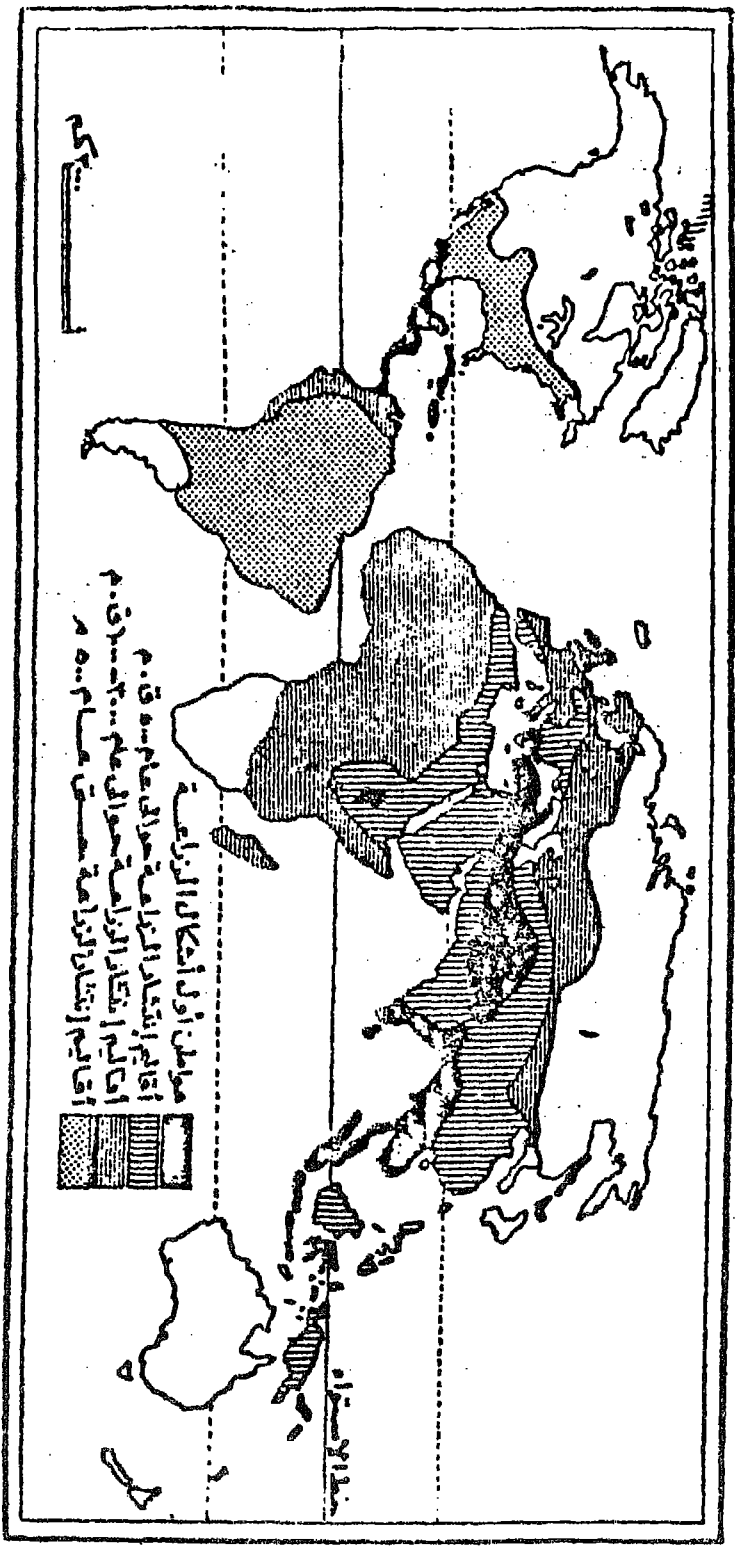
### استخدام المحراث في الزراعة :

أظهرت الاكتشافات الاثرية أن استخدام الانسان للالات والاسلحة الحجرية - التي تتراوح أشكالها بين غير المنتظمة والهندسية - لصيد الحيوانات وجمع النباتات كعناصر غذائية تسبق معرفة الانسان للزراعة والتاريخ المكتوب مما يصعب عملية تحديد طبيعة الأدوات المستخدمة في الزراعة خلال مراحلها الاولى والتي يرجح أن بعضها كان من الاحجار

(١) زراعة المحراث التي مادت قارات العالم القديم لم تصل الى الأجزاء الداخلية من جنوبي أفريقيا الا خلال القرن التاسع عشر الميلادي تقريبا .

(٢) يعتقد بعض الباحثين أن الزراعة لم تنشأ مستقلة في شرقي أفريقيا بل انتقلت اليها من مصر عن طريق نهر النيل .





شكل رقم (٢) انتشار الزراعة الأولية

وبعضها الاخر من الاخشاب. وارتبطت نشأة الزراعة في حوض البحر المتوسط باستخدام المعادن وخاصة النحاس وسبيكة البرونز (خلط النحاس بتقدير) في انتاج بعض الأدوات حتى أن معظم الباحثين يجدون صعوبة كبيرة في تحديد فاصل زمني بين نشأة الزراعة ومعرفة استخدام المعادن في هذا الجزء من العالم القديم .

وتعد الفؤوس أهم الآلات التي استخدمها الانسان مع نشأة الزراعة حيث كانت تمثل أداة لتقليب الطبقة السطحية للتربة واعدادها للزراعة ، وكانت تصنع من الصخور السائدة في الاقليم سواء كانت نارية أو رسوبية اما بطريقة للتشظية (التهديب) أو بطريقة الصقل أو بالطريقتين معا ، وكانت تستخدم بعض هذه الفؤوس باليد البشرية ، في حين كان يركب لبعضها الاخر يد من الخشب ، كما استخدم الانسان خلال المراحل الاولى لنشأة الزراعة المناجل الحجرية - لتعين في عملية الحصاد - مختلفة الاشكال اذ كانت عبارة عن شظايا بعضها حاد الجانب وبعضها الاخر مسننة الجانب - على غرار فك الحيوان - وكانت بعض أنواعها مثبتة في يد من الخشب ، وعرف الانسان أيضا بعد نشأة الزراعة آلة الرعى الحجرية لطحن الحبوب النباتية .

ويمثل لبتكار الانسان في شمالي أفريقيا وجنوب غربى آسيا للمحراث كأداة زراعية تستخدم في تقليب الطبقة السطحية للأرض وحفرها في شكل خطوط لوضع البذور على طول امتدادها بدلا من وضعها في حفر متباعدة تجهز بعضى الحفر (١) التي طورت بعد ذلك وأصبحت فأسا ثورة حضارية ذات أبعاد اقتصادية حيث أسهمت في اتساع مساحة النطاقات المزروعة ، وسرعة انجاز العمل الزراعى ، وارتفاع انتاجية الارض بعد تجدد خصوبتها بفعل تقليب حبيباتها وبالتالي تهويتها وتعريضها لاشعة الشمس مما أدى بدوره الى ظهور نمط الزراعة الاولى المستقرة بدلا من نمط الزراعة المتنقلة من نطاق الى آخر لاستمرار اجهاد الارض .

ويرجع سبق شمالي أفريقيا وجنوب غربى آسيا في معرفة المحراث

(١) تتعدد أشكال عصي الحفر ، وهى عموما عبارة عن عصي مصنوعة من الخشب لها طرف مدبب الشكل بعضها يربط اليه قطعة صغيرة من الخشب قرب نهايته لاستخدامها كموطيء قدم لزيادة الضغط عند حفر الأرض ، وبعضها الاخر يربط في أعلاه قطعة حجرية تستغل كتقلل لزيادة قوة الحفر .

كأداة زراعية أحدثت ثورة في الزراعة الى عدة أسباب يمكن إيجازها فيما يلي :

■ تزايد حجم التجمعات السكانية ، مع سيادة ظروف الجفاف مما أدى الى وجود نوع من عدم التوازن بين حجم السكان وكمية المحاصيل المنتجة وهو وضع حتم ضرورة زيادة الانتاج الزراعى برفع قدرة الارض الانتاجية واتساع مساحاتها المزروعة وهو ما تحقق بابتكار المحراث واستخدامه في فلاحه الارض .

■ ظهور الحاجة الى العمل الجماعى بدلا من العمل على مستوى الفرد الواحد مما أدى الى الاستفادة بميزتى السرعة والكفاءة ، فالفاس يستخدمها مزارع واحد ، اما المحراث (وهى اداة مطورة للفاس المطورة بدورها لعصا الحفر) بمقبضه الطويل يمكن من استغلال قوة شخصين فى آن واحد لجر المحراث ، وهو ما طور بعد ذلك عن طريق استخدام القوة الحيوانية فى جره بعد استئناس الحيوان .

وانتقل استخدام المحراث فى الزراعة الى اقاليم واسعة من قارات آسيا وأوربا وأفريقيا بدلا من الفاس وعصا الحفر لمميزاته السابق الاشارة اليها ، الا أن الملاحظ أن انتشاره كان محدودا الى حد كبير فى الأجزاء الداخلية من أفريقيا ، ومرد ذلك صعوبة خصائص البيئة الطبيعية وعدم التوسع فى استئناس الحيوان واستخدامه وانتشار حرفة الرعى فى اقاليم واسعة أخرى من المقارة مما حد من انتشار الزراعة أصلا..

وتعد مصر أقدم المناطق التى انتشر فيها استخدام المحراث وكان ذلك فى حوالى عام ٣٠٠٠ قبل الميلاد ، فى حين عرف فى حوض نهر السند فى حوالى عام ١٤٠٠ قبل الميلاد ، ووصل الى شمالي الصين عام ٤٠٠ قبل الميلاد تقريبا ، بينما لم يستخدم فى جزر اليابان الا عام ٧٥٠ ميلادية ، وفى شبه جزيرة كوريا عام ٦٠٠ ميلادية تقريبا ، وانتقل استخدامه الى جنوبى أوربا كوريا عام ١٥٠٠ ق.م ، بينما عرف فى الجزر البريطانية عام ٢٠٠٠ ق.م تقريبا ، ولم يعرف العالم الجديد سواء الامريكيتين أو استراليا فى الزراعة الا بعد القرن الخامس عشر الميلادى عندما استقر الاوربيون فى هذه الاقاليم واستغلوا مواردها الزراعية .

### خصائص زراعة المحراث :

أحدثت زراعة المحراث تغييرات جذرية فى أشكال الزراعة وأساليبها

وسماتها العامة جعلتها تختلف تماما عن نمط زراعة الفأس أو عصا الحفر ،  
وفيما يلي عرض سريع لخصائص زراعة المحراث :

- استغلال مساحات واسعة من الارض في الزراعة .
- انجاز عمليات خدمة الارض في سرعة كبيرة .
- ارتفاع متوسط انتاجية الارض وبالتالي تزايد قيمتها .
- امكانية زراعة أكثر من محصول وذلك في أحواض الأودية النهرية .
- سيادة مبدأ التعاون أو التكافل في عمليات خدمة الارض مما أسهم بدوره في رخص قيمة العمل في مجال الزراعة .

■ استخدام الحيوانات بعد استئناسها في عمليات خدمة الارض  
الزراعية مع استخدام روثها - بعد الملاحظة والتجربة - كمخصب للارض ،  
وهي أمور أسهمت في ارتفاع انتاجية الارض على مراحل متعددة .

■ اعادة أعداد كبيرة من السكان ، مما عمل بدوره على تجميع أعداد  
من السكان تعمل بحرف متنوعة غير زراعة الارض .

■ تزايد حجم الانتاج الزراعي مما أسهم في وجود فائض كبير وبالتالي  
اتساع أحجام مراكز الاستقرار ، وتزايد معدلات المقيضة وتراكم الثروة  
وسيادة مبدأ الملكية بدلا من الحيازة مما أدى الى تكامل قواعد بناء  
الحضارات البشرية القديمة وخاصة في أحواض الانهار في قارات العالم  
القديم .

## الري :

الري في أبسط تعريف له هو الاستعمال الصناعي للمياه للتغلب على  
نقص مياه الامطار وعدم كفايتها لفلاحة الارض . وسبق أن أشرنا أن أول  
أشكال الزراعة ظهر في اقاليم تمتد في النطاقات الجافة وشبه الجافة مما  
حتم توجه الاستقرار البشري قرب مصادر المياه واستغلالها صناعيا في  
الزراعة وخاصة في أحواض أودية الانهار حيث تطلب ذلك ضرورة السيطرة  
على المياه وتوجيهها صوب المساحات المزروعة والعمل على توزيعها ، وفي  
مرحلة تالية السيطرة عليها وخبزها ورنعها رأسيا في حالة انخفاض منسوب  
المياه بالنسبة لسطح الارض الزراعية ، وارتبط ذلك بأساليب وأدوات الري

تصورت بصورة تدريجية تتفق ومستوى تطور الفكر البشرى وتعدد تجاربه وبالتالي معارفه .

وغير معروف بدقة اول استخدام صناعى للمياه فى الزراعة وأولى المناطق التى طبقت هذا الاسلوب ، الا أن المؤكد أن هذه المعرفة ترجع الى آلاف السنين حيث طبقت فى الاقاليم الجافة وشبه الجافة فى أفريقيا وآسيا والامريكتين .

وعند محاولة تاريخ أخذ الإنسان بأسلوب الري الصناعى نذكر بلا تردد أن نوادى النيل السيق فى هذا المجال إذ استخدمت أساليب الري الصناعى خلال الفترة الممتدة بين عامى ٣٠٠٠ - ٢٥٠٠ قبل الميلاد والتي شكنت أحد ركائز الحضرة وخاصة فى مصر التى عرفت فى بادىء الامر استخدام مياه الابار الارتوازية ثم استخدام مياه نهر النيل عن طريق حفر القنوات المائية ذات المناسيب المختلفة التى حرص المصريون على قياس مناسيب المياه فيها طرول لعام لضمان استخدامها فى مجالى الري والملاحة .

وظهر المصريون شبكات الري بصورة مطردة حتى أنها شكلت أكثر نظم الري فى الحضارات القديمة امتدادا وتقدما واحكاما ، كما تقدمت فنون تشييد الجسور ، وابتكر المصريون أدوات رفع مياه الري وطوروها مثل الجرار والشادوف والطنبور ، فى حين عرفوا استخدام الساقية فى مرحلة متقدمة . وعرف المصريون نظام ري الحياض فى نهاية الالف الرابعة قبل الميلاد ، وكان يتلخص فى تقسيم الاراضى الزراعية الى احواض تغمرها مياه الفيضان عند ارتفاع منسوبها ، ثم تنصرف المياه من الحياض لتتكشف التربة الزراعية الرطبة التى تفنن المصريون فى استنباتها ، كما عرف سكان وادى النيل نظام تخزين المياه وبدأت أول أشكائه فى توصيل مجرى النيل بمنخفض الفيوم الحالى لتتنصرف اليه مياه الفيضان الزائدة ، فى حين ترد هذه المياه الى النهر ثانية عند هبوط مناسيبها .

وقسم المصريون السنة الزراعية تبعاً لتجاربيهم وملاحظاتهم للحركة الرأسية للمياه فى مجرى النهر الى ثلاث فترات زمنية تتفق ومراحل العمل الزراعى ، هذه الفترات هى :

- الفترة الأولى : (فيضان النيل) وتستغرق الفترة الممتدة بين منتصف يونيو ومنتصف أكتوبر ، وتفيض مياه النيل خلالها لذا عرفت باسم اخت .
- الفترة الثانية : (الشتاء) وتستغرق الفترة الممتدة بين منتصف أكتوبر

## استئناس الحيوان

لعبت ملامح البيئة الطبيعية ولازالت دورا مباشرا في تحديد التوزيع الجغرافي للحيوانات على سطح الأرض . وعند الحديث عن بدء العلاقة بين الانسان والحيوان نذكر أن اول احتكاك مباشر بينهما ثم تعايشهما معا تحقق قرب موارد المياه الدائمة التي ظهرت فيها التجمعات البشرية بعد تغير خصائص مناخ العالم في البلايستوسين وذلك في الاقاليم الجافة وشبه الجافة حيث سعت فصائل من الحيوانات العاشية غير المكاسرة الى الاقتراب من التجمعات البشرية طلبا للحماية من مثلتها المكاسرة وخاصة أن الانسان كان يحمى نفسه من مثل هذه الحيوانات ، واكتشف الانسان في نفس الوقت فائدة بعض هذه الفصائل الحيوانية كعناصر غذائية مما زاد من معدلات التعايش بين الانسان ومثل هذه الحيوانات التي كانت تزداد أعدادها بعد استئناسها عن طريقى الرعى واجتذاب أعداد من مثلتها البرية .

ومن الناحية التاريخية يتصدر الكلب الحيوانات التي استئناسها الانسان وكان ذلك منذ أكثر من ١٤ ألف سنة قبل الميلاد اذ اكتشفت هيكل عظمية لكلاب مستأنسة ترجع الى هذه الحقبة التاريخية في أحد كهوف العراق (١) .

وأظهرت الرسومات البدائية المسجلة على جدران الكهوف في جهات متفرقة من العالم استئناس الانسان لفصائل عديدة من الكلاب كانت تعين الانسان في عمليات الصيد منذ آلاف السنين ، ويرجح بعض الباحثين استخدام الانسان في مصر لفصائل من الكلاب ضخمة الحجم في الاغراض المختلفة منذ نحو ٩٠٠٠ سنة قبل الان ، بل استخدمت فصيلة منه في الحرب وإستخدم الاغريق القدماء الكلاب في أغراض الحراسة والرعى والصيد .

وانتشر الماعز البرى المعروف علميا باسم Genus Capra في آسيا وأوروبا وشمالى أفريقيا خلال عصرى البلايوسين والبلايستوسين (بدأ منذ مليون سنة تقريبا) ، وكان يضم نحو عشر فصائل متميزة لعل أهمها فصيلة البيزور Bezoar في هضبة ايران الحالية ، وفصيلة Ibex التى يطلق عليها حاليا

(١) تنحدر فصيلة الكلاب من الذئاب حتى أن الاختلافات بين الذئب وبعض أنواع الكلاب تكاد لا تذكر ، ويبرز التصنيف العلمى لكلا النوعين تقارب خصائصهما حيث تصنف الكلاب علميا تحت اسم Canis Familiaris ، فى حين تصنف الذئاب تحت اسم Canis Lupus .

وأوائل فبراير وعرفت باسم برفا وتعنى الظهور أو الخروج لظهور سطح التربة الزراعية بعد انحسار مياه الفيضان وتراجعها ، ويتم خلال هذه الفترة زراعة الارض .

■ الفترة الثالثة : (الحصاد) وتمتد خلال أوائل فبراير وحتى منتصف يونيو. ويتم خلالها حصاد الارض لذلك تعرف باسم شمو وتعنى الحصاد(١).

وعرفت حضارة Mohenjo - daro في وادي نهر السند أساليب الري الصناعي في حوالي عام ٣٠٠٠ قبل الميلاد حيث شقت قنوات الري وشيدت الخزانات المائية(٢) وخلال نفس الفترة التاريخية تقدمت أساليب الري في بابل وآشور بحوضي الدجلة والفرات ، ويذكر أن السوماريين شقوا عدة قنوات في أراضي الرافدين وخاصة خلال الفترة الممتدة بين عامي ٦٠٥ - ٥٦٢ ق م ، وقد بلغ طول احداها نحو ٦٠٠ كيلو مترا تقريبا(٣) .

وتطورت أعمال الري في بلاد فارس القديمة في حوالي عام ٥٠٠ قبل الميلاد حيث كانت تنقل المياه من السفوح الجبلية المرتفعة الى الاقاليم الجافة وشبه الجافة عن طريق أنفاق تحفر على بعد عدة أقدام تحت سطح الأرض وتمتد لعدة كيلومترات لتندفع المياه بعد ذلك فوق سطح الارض في النطاقات الزراعية .

وعرف اقليم شرقي آسيا وخاصة الصين نفس أساليب الري وأدواتها التي كانت مستخدمة في أودية أنهار النيل والسند ودجلة والفرات ، وكان الهوانجهو أسبق أودية الصين التي استخدم في نطاقها أسلوب الري الصناعي ، وشيد في الصين عدة مشاريع للري الصناعي منذ القرن الخامس قبل الميلاد لعل أهمها على مستوى الحضارات البشرية القديمة القناة الامبراطورية Imperial Canal ؛ أو القناة الكبرى التي بدىء في حفرها عام ٤٨٥ قبل الميلاد بهدف ربط نهر الهوانجهو بنهر اليانجتسى ، والبالغ اجمالى طول مجراها حوالي ١٤٠٠ كم .

وتطورت أساليب الري الصناعي في الهند خلال القرن الاول بعد الميلاد

- (١) الملحق رقم (١) الأشهر للزراعية في مصر .  
 (2) Cantor, L. M., A World Geography of Irrigation, London, 1967  
 (3) Czaya, E., Rivers of the world, N. Y., 1981, p. 216.  
 p. 12.

بصورة خاصة في حوض نهر الجانج ونطاق جنوب شرقى الدكن حيث تتعدد أودية الانهار الصغيرة (مثل كوفيرى ، كرشنا ، جودافارى) ، اذ شقت القنوات وشيدت السدود والخزانات التى اُقتبس فنونها. سكان باقى جهات جنوب شرقى آسيا حتى جزر الهند الشرقية وأسهمت في اتساع المساحات المزروعة بالارز .

واستخدمت أساليب الري الصناعى المتطورة في الأمريكتين قبل ميلاد المسيح وخاصة في نطاق حضارة الإنكا الهندية في الانديز ونطاق حضارة الأزتك الهندية في المكسيك ، ونطاق حضارة المابوتشى الهندية شمالي شيلي (١) .

ويمثل تطور أساليب الري الصناعى في الاقاليم السابق الإشارة اليها نتاج لتطور المعرفة البشرية لتساير مستوى الحاجة التى تمخض عنها في النهاية نشوء الحضارات الزراعية القديمة وتطورها ، فالحاجة الى تشييد الاعمال الصناعية العامة لخدمة اغراض الري حتمت اقامة سلطة مركزية تتولى مثل هذه الاعمال وصيانتها ، وكانت نقطة البداية لظهور الحكومات ونمو الحضارات المشار اليها . ولابراز اهمية عمليات الري الصناعى في الحضارات البشرية القديمة نذكر أن مراقب رى أراضى الفرعون كان من المناصب الرسمية الهامة في مصر القديمة والذي تغير مسماه بعد ذلك الى مدير عمليات الري .

وانتشرت أساليب الري الصناعى بعد ذلك من الاقاليم السابق الإشارة اليها الى باقى جهات العالم حيث انتقلت من أودية أنهار النيل والدجلة والغرات الى الساحل الفينيقي في حوالى عام ١٥٠٠ قبل الميلاد ، وخلال المائة عام السابقة لميلاد المسيح نقل يوليوس قيصر أساليب الري السابق، دراستها من المناطق التى خضعت للإمبراطورية الرومانية وخاصة مصر الى شبه جزيرة ايطاليا ومنها الى جهات متفرقة من جنوبى أوروبا .

---

(١) محمد خميس الزوكه ، في جغرافية العالم الجديد ، الطبعة الاولى ، الاسكندرية ، ١٩٨٩ ، ص ٤٤٥ .



الماعز الاسباني لانتشاره في مرتفعات شبه جزيرة ايبيريا بصورة خاصة ، الى جانب العديد من الاقاليم الجبلية في العالم وفصيلة Tur في مرتفعات القوقاز الى جانب العديد من مرتفعات جنوبي وجنوب رغبى آسيا ، وفصائل Astor Markhor في آسيا ، Chamois, Hircus في أوروبا .

ويعتقد ان ماعز البيزور Bezoar المعروف علميا باسم *Hircus aegagrus* في هضبة ايران والذي يطلق عليه احيانا اسم Pasang هو اصل الماعز الذي نجح الانسان في استئناسه ، ويرجح ان الانسان نجح في استئناس الماعز لأول مرة في اقليم غربى آسيا - حيث تركزت أقدم فصائله البرية - وكان ذلك منذ نحو تسعة آلاف سنة قبل الان تقريبا ، ومع ذلك لازالت تعيش عدة فصائل من الماعز البرى في جميع قارات العالم باستثناء الاقاليم القطبية ساعد على ذلك تعدد خصائصها التى تمكنها من العيش في العديد من البيئات الطبيعية مهما كانت قسوتها ووعورتها .

ونجح الانسان في استئناس الاغنام خلال الفترة الممتدة بين العصرين الحجري الاوسط والحجرى الحديث فيما بين عامى ١٠ - ٦ آلاف قبل الميلاد تقريبا وكان ذلك في اقليمي وسط وغربى آسيا شكل رقم (٣) .

ولازالت بعض فصائل الاغنام البرية التى تشكل اسلاف الاغنام المعاصرة تعيش حتى وقتنا الحاضر نذكر منها فصيلة *Ovis Orientalis* أو الاغنام الحمراء في آسيا ، وفصيلة *Ovis Musimon* في أوروبا ، وفصيلة *Ovis Vigneti* في وسط آسيا ، ويؤكد العلماء أن أول استغلال للاغنام كان للحصول على الصوف الخام ، في حين استخدمت الاغنام للحصول على اللحم في مرحلة تاريخية تالية . ويعد غربى ووسط آسيا وجنوبى أوروبا أسبق اقاليم العالم التى تم فيها استئناس الاغنام ، ومنها انتشرت الفصائل المستأنسة في باقى اقاليم العالم .

وتمكن الانسان من استئناس الخنازير وتربيتها منذ ما بين ٧٠٠٠ - ٨٥٠٠ سنة قبل الان وذلك في مناطق متفرقة من العالم لعل أهمها شمالي أفريقيا وجنوب غربى آسيا وأوروبا وجنوب شرقى آسيا وخاصة في موقع تايلاند الحالية . وتعد مناطق انتشار الخنازير البرية في العالم أكثر اتساعا وامتدادا من مناطق توزيع باقى الحيوانات البرية شكل رقم (٣) مما يعكس قدرة فصائلها المتعددة على العيش في ظل ظروف بيئية متباينة الخصائص .

ويرجع استئناس الانسان للماشية الى ما بين ٥٠٠٠ - ٦٠٠٠ سنة

تقريبا قبل الان ، وقد تحقق ذلك على مراحل متدرجة بطيئة تنفق وتطور احتياجات الانسان من منتجاتها المختلفة . وتنحدر الماشية المعاصرة الى فصائل برية ضخمة الحجم تعرف علميا باسم Bos اكتشفت هياكلها العظمية في نطاقات متفرقة من ثلاثة اقاليم هي اوروبا ، شمالي افريقيا ، غربي آسيا ، ويرجع اقدمها الى عصر البلايستوسين ، وكانت مناطق توزيعها تفوق مناطق انتشار باقى الحيوانات البرية من حيث الاتساع شكل رقم (٣) ونجح الانسان في الاستفادة من هذه الفصائل البرية من الماشية خلال العصر الحجري الحديث والتي ظلت تعيش على سطح الارض حتى القرن السابع عشر الميلادى (١) ويؤكد العلماء وجود فصيلة من الماشية البرية اصغر حجما نسبيا كانت واسعة الانتشار في اوروبا خلال العصر الحجري وعرفت علميا باسم Bos Longifrons .

ويرى بعض العلماء أن استئناس الماشية تم لأول مرة في قارة آسيا خلال الفترة التي تسبق العصر الحجري الحديث والذي تمت خلاله عدة هجرات بشرية تحركت من آسيا صوب اوروبا لتدخل الماشية المستأنسة قارة اوروبا . وترجع الماشية ذات الاقتاب اعلى الرقبة والمعروفة علميا باسم Bos Indicus او الزيبو Zebu والمنتشرة في آسيا وافريقيا الى فصيلة برية عاشت في آسيا والمرجح في شبه القارة الهندية خلال الالف الرابعة قبل الميلاد ، ثم انتقلت الى جهات متعددة من قارتي آسيا وافريقيا على مراحل وخلال فترات زمنية متتالية كان آخرها خلال القرن الخامس عشر الميلادى ، وجددير بالذكر أن الماشية نقلت الى قارات العالم الجديد بعد اكتشافها بدءا من اواخر القرن الخامس عشر .

ولعبت الماشية دورا هاما في الحضارات البشرية القديمة ليس فقط كحيوان عمل أو كمصدر للغذاء بل أيضا ككائن مقدس في بعض اقاليم العالم وكمؤشر للثروة الاقتصادية وكمعيار للمركز الاجتماعى . ومعنى ذلك أنه اذا كانت الماشية البرية وفصائلها المستأنسة قد استخدمت أساسا للحصول على اللحم خلال العصور القديمة فان معرفة الانسان للزراعة اادت الى الاعتماد عليها في العمليات الزراعية المختلفة حتى العصر الحديث كما في العديد من الاقاليم الزراعية بالعالم القديم وخاصة في آسيا وافريقيا .

ويعد الجاموس من أحدث الحيوانات التي استأنسها الانسان حيث

(١) يتراوح ارتفاع الفصيلة البرية من الماشية من نوع Bos Primitivus عند الكتف بين ٦ - ٧ أقدام (١٨ - ٢١ مترا) .

يرجع ذلك الى حوالي عام ٣٠٠٠ قبل الميلاد وان كان بعض الباحثين يرجعون استئناسه الى تاريخ سابق لذلك ، وقد استؤنس لأول مرة في أحواض الانهار الاسيوية وخاصة انه من الحيوانات العاشبة المحبة للماء . لذلك شاع استخدام الجاموس في شبه القارة الهندية في بادىء الامر ومنها انتقل الى العديد من أحواض الانهار الاسيوية سواء في الشرق او في الغرب (الدجلة والفرات) ، وثبت تاريخيا انه عرف في العراق في حوالي عام ٢٥٠٠ ق.م .

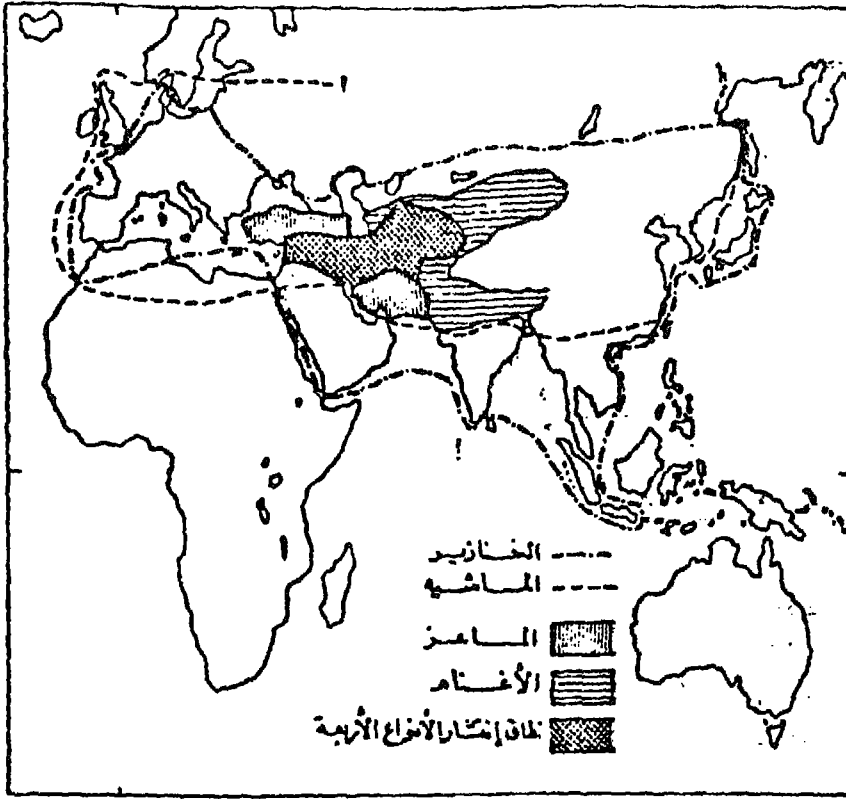
واستخدم الجاموس بعد استئناسه في عمليات الخدمة الزراعية نظرا لقوته وضخامة حجمه حيث يصل ارتفاعه الى نحو مترين (٦ر٥ قدم) ويبلغ وزنه عند تمام نموه حوالي ٩٠٠ كجم ، الى جانب الاستفادة من منتجاته التي تأتي الالبان واللحم في مقدمتها . ولا زالت تعيش فصائل من نجاموس البرى في العديد من الاقاليم العشبية والمستنقعية في العالم حتى نزلت الحاضر .

ونجح الانسان في استئناس الحمير خلال أواخر العصر الحجري الحديث اى منذ نحو ستة آلاف سنة تقريبا ، وتشير النقوش القديمة الى استخدام المصريين في وادى النيل للحمار كحيوان لحمل الاثقال منذ أكثر من ٣٠٠٠ سنة قبل الميلاد ، كما استخدم خلال نفس الفترة في جنوب غربى آسيا نفس الاغراض تقريبا .

وشاع استخدام الخيول بعد استئناسها حيث تشير النقوش الى استخدام الخيول المستأنسة في بلاد الاغريق في حوالي عام ٢٠٠٠ ق.م ، وفي مصر خلال عام ١٦٠٠ ق.م بعد دخول الهكسوس مصر ، ويؤكد بعض الباحثين نجاح الانسان في استئناس الخيول في تاريخ سابق للتواريخ المشار اليها في أواسط القارة الاسيوية .

ويعد الفيل أضخم وأقوى الحيوانات الثديية التي تعيش على سطح الارض مما يشكل مصدر قوة كبيرة للعمل تعين الانسان في أعماله المختلفة ، وتم استئناس الفيل لأول مرة في الهند وكان ذلك عام ٢٠٠٠ قبل الميلاد تقريبا ، وقد استخدم الفيل في العمليات الحربية (١) .

(١) استعان بوروس Porus الملك الهندى بالافعال في العمليات الحربية ضد الاسكندر الاكبر على ضفاف نهر هيداسبس وذلك عام ٣٢٦ ق.م ، كما استعان هانيبال بالافعال في معاركه ضد روما عام ٢١٨ ق.م .



شكل رقم ( ٣ ) التوزيع الجغرافي لاسلاف البرية لبعض الحيوانات

شكل رقم (٣) التوزيع الجغرافي لاسلاف البرية لبعض الحيوانات

ويختلف الجمل عن غيره من الحيوانات التي استأنسها الإنسان في أن موطنه الاصلى قارة أمريكا الشمالية اذ ظهر فيها خلال عصر الايوسين اى منذ نحو ٣٨ مليون سنة تقريبا ، وكان يتسم بضخامة حجمه وأطلق عليه علميا اسم Camelidae ، وعبر الجمل نطاق مضيق برنج متوجها الى قارة آسيا وتطابق برزخ بنما متوجها الى أمريكا الجنوبية خلال أواخر عصر البلايوسين ، في حين انتشر في جهات واسعة من العالم منها اجراء من أوروبا وافريقيا خلال عصر البلايستوسين .

ويؤكد فريق من العلماء استئناس الصينيين للجمل منذ ازمان بعيدة . بينما يؤكد أنه شاع استخدامه كحيوان مستأنس منذ حوالي عام الف قبل

الميلاد) ، وذلك في الاقاليم الجافة وشبه الجافة في وسط وجنوب غربى آسيا  
وشمالى افريقيا .

يتبين من العرض السابق نجاح الانسان في استئناس العديد من  
الحيوانات البرية في مناطق مختلفة من العالم تتفق في تركيز معظمها تقريبا  
في المناطق الجافة وشبه الجافة التى تركز فيها الانسان قرب مصادر المياه  
الدائمة . ويرجع انتشار الحيوان المستانس في قارات العالم المختلفة اما  
الى انتقاله مع الانسان خلال موجات الهجرة البشرية المختلفة ، واما لحدوث  
عمليات الاستئناس فى أكثر من موقع بصورة منفردة . ووفق الانسان فى  
مراحل حضارية تالية فى تنمية الحيوان ورعيه وتهجين بعض فصائله لزيادة  
الاستفادة من العناصر الغذائية التى يحصل عليها منه .

وعلى العكس من ذلك فشل الانسان فى استئناس العديد من الحيوانات  
سواء من إكلة اللحوم أو من العيشية كما هى الحال بالنسبة للوعول  
والغزلان ، وهى حيوانات تعرضت لعمليات الصيد بمعدلات متباينة فى  
أقاليم العالم المختلفة تبعاً لمستوى احتياجات الانسان وحجم جماعته  
مما أدى الى انقراض بعض أنواعها .

واسهمت العمليات المشار اليها وتطورها زمئياً والتي تعكس طبيعة  
العلاقة بين الانسان والحيوان وتغير خصائص البيئة الطبيعية فى العديد  
من اقاليم العالم بعد ذلك حيث اختلف الغطاء النباتى الطبيعى من  
مساحات وتعرضت التربة للتعرية نتيجة لذلك وزادت خطورة الفيضانات  
الى غير ذلك من الظواهر التى حددت الاشكال الثقافية العامة للانسان على  
سطح الارض .

## انتشار المحاصيل الزراعية فى العالم

يمكن دراسة الموضوع الخاص بانتشار زراعة المحاصيل وتوطنها ومحاور  
هذا الانتشار على مستويين رئيسيين هما :

- المحاصيل الزراعية .
- الكتل القارية .

---

(1) Collier's Encyclopedia, Volume 5, N. Y., 1987, p. 198.

## اولا : المحاصيل الزراعية

لا تتجاوز نسبة مساحة الاقاليم التي ظهرت فيها اول اشكال الررعة ونجح الانسان في استئناس بعض المحاصيل في نطاقها نحو ١٢% من جملة مساحة سطح الارض في العالم، وهي مساحات حددت ملامح البيئة الطبيعية لتوزيعها الجغرافي في معظم الاحوال ، الا ان تطور المعرفة البشرية واتساع احجام المجتمعات البشرية وتزايد حاجيات الانسان وما تبع ذلك من تعدد مخاوّر تحركات البشر وارتفاع معدل استغلال موارد البيئة الطبيعية وانتشار المعارف والتجارب الانسانية .. كلها عوامل اسهمت في انتشار كل من المحاصيل الزراعية والحيوانات المستانسة سواء في العصور القديمة او في الازمنة الحديثة .

وشهدت قارات العالم القديم بصورة خاصة انتشار المحاصيل الزراعية والحيوانات المستانسة في محاور متعددة متباينة الاتجاهت تبعا للعلاقات البشرية وحاجة الانسان اذ انتقلت زراعة بعض المحاصيل من الهند في جنوبي آسيا الى الصين في شرقي آسيا منذ اكثر من ٤٠٠٠ سنة قبل الان ، كما انتقلت زراعة بعض المحاصيل الافريقية الاصل التي شبه القارة الهندية منذ نحو ٣٠٠٠ سنة قبل الان ، وانتقلت زراعة محاصيل اخرى في الاتجاه المعاكس اي انتقلت من الصين الي الهند ومن الآخرة الى قارة أفريقيا .

ويشكل باب الهند ومناطق القرن الافريقي اول طريق سلكته بعض المحاصيل الزراعية ذات الاصل الافريقي لتزرع في الركن الجنوبي الغربي لشبه الجزيرة العربية (اليمن) ، كما ان الطرق التجارية البحرية التي كانت تربط بين شرقي أفريقيا وشبه القارة الهندية خلال الفترة الممتدة بين القرنين السابع والاول قبل الميلاد اسهمت في انتقال المحاصيل الزراعية بين قارتي آسيا وافريقيا وانتشار زراعتها بما حقق مكاسب مادية كبيرة للعرب اسالت لعاب سكان أوروبا خلال القرون الوسطى اذ سعت هولندا والبرتغال واسبانيا في البداية ثم بريطانيا وفرنسا بعد ذلك للمشاركة في زراعة وتجارة مثل هذه المحاصيل وخاصة التبابل والقرنفل وشجرة جوز الطيب لتزايد الطلب عليها في الاسواق الاوربية وارتفاع أسعارها .

والمرجح ان سكان اثيوبيا القدماء وهم من اصل قوقازي قد نقلوا زراعة بعض المحاصيل من آسيا الى هضبة الحبشة وخاصة القمح حيث استقروا في الموقع اثيوبيا الحالية قادمين من حوض البحر المتوسط الاسيوي عبر

أراضي كردستان والعراق وشبه الجزيرة العربية خلال الألف الثالثة قبل الميلاد . وأسهم إخضاعهم لمساحات من شبه الجزيرة العربية القريبة من موطنهم الإفريقي خلال القرنين الرابع والسادس الميلاديين في استمرار تبادل زراعة المحاصيل بين الساحلين الأفريقيين والآسيويين .

وزادت معدلات الهجرة من بلاد العرب وفارس إلى شرقي أفريقيا منذ القرن السابع الميلادي حيث شيدت المدن والإمارات العربية على طول ساحل شرقي أفريقيا بين رأس جوردافو في الشمال وموزمبيق في الجنوب ، ولم يتوغل العرب كثيرا في الأجزاء الداخلية من شرقي أفريقيا إلا في نطاق محاور طرق تجارة الرقيق مما أدى إلى انتشار زراعة محاصيل متعددة هنا تأتي المانجو في مقدمتها (١) .

وشهد إقليم شرقي أفريقيا والجزر الإفريقية القريبة منه وفود أعداد كبيرة من المهاجرين النازحين من جنوبي وجنوب شرقي آسيا منذ عام ٥٠٠ ميلادية ، وأسهمت مثل هذه الهجرات في إدخال زراعة بعض المحاصيل الآسيوية لأصل مثل الموز وانتشارها في القارة الإفريقية (٢) .

وكانت طرق القوافل القديمة تربط بين أقاليم الصين والهند والأجزاء الوسطى من آسيا وخاصة منغوليا والتبت والتركستان خلال القرنين الثاني والأول قبل الميلاد ، وامتدت هذه الطرق التي عرفت بطرق الحرير خلال القرن الثالث الميلادي لتربط الأقاليم المشار إليها بكل من سواحل البحر المتوسط جنوب غربي آسيا ، وشرقي وجنوبي آسيا وخاصة الفلبين وجزر الهند الشرقية مما أسهم في انتشار العديد من المحاصيل الزراعية بين الأقاليم الآسيوية المختلفة ، وفي مرحلة تالية انتشرت بعض المحاصيل خارج قارة آسيا ، فبعد ظهور الإسلام خلال القرن السابع الميلادي واتساع الدولة الإسلامية لتضم مساحات واسعة في كل من آسيا وأفريقيا وأوروبا انتشرت زراعة عدة محاصيل آسيوية الأصل مثل الأرز ، قصب السكر ، الموالح ، البرسيم في جنوبي قارة أوروبا وشمالي أفريقيا .

وانتقلت زراعة شجيرات الشاي من جنوبي الصين ومنطقة آسام شمال شرقي الهند إلى باقي جهات جنوب شرقي آسيا ، وفي مرحلة حديثة

(١) محمد خميس الزوكه ، جغرافية شرقي أفريقيا ، الإسكندرية ،

١٩٨٨ ، ص ١٥ - ١٨ .

(2) Purseglove, J. W., Tropical Crops, London, 1974, p. 402.

انتشرت زراعتها في شرقي أفريقيا وخاصة في كينيا وأوغندا لتتوافر الشروط الطبيعية اللازمة لنموها ، أما أشجار البن التي يعتقد أن هضبة الحبشة هي موطنها الاصلى فقد انتقلت زراعتها الى آسيا على عدة مراحل كمن أولها خلال عام ٥٧٥ ميلادية حين انتشرت زراعتها فوق هضبة اليمر ، وفي مرحلة تالية زرعت في نطاقات واسعة ومتفرقة لعل أهمها في الهند ، اندونيسيا ، ماليزيا ، الفلبين ، كما انتشرت زراعة أشجار البن أيضا في جهات عديدة من أفريقيا لعل أهمها أوغندا ، تنزانيا ، أنجولا ، الكاميرون والكونغو الديمقراطية (زائير سابقا) .

وقبل دراسة موضوع انتشار المحاصيل الزراعية بين العالمين القديم والجديد لابد من الإشارة الى حقيقة مؤداها أن هناك أربعة محاصيل عرفت في العالمين القديم والجديد دون أن تنتقل من أحدهما الى الآخر ، هذه المحاصيل هي :

■ نخيل جوز الهند المعروف علميا باسم *Cocos Nucifera* صحيح أنه واسع الانتشار جدا في العالم القديم على طول امتداد الشواطئ الرملية في النطاق المداري وخاصة في جزر المحيط الهادئ والساحل الآسيوي المطل على هذا المحيط ، إلا أن المستكشفين الأوروبيين عندما وصلوا الى الأمريكتين وجدوا نخيل جوز الهند على طول امتداد السواحل الغربية لبنيما والمطلة على المحيط الهادئ مما يرجح انتقال بذورها عن طريق الثمار المتساقطة التي حملتها التيارات البحرية وأمواج المحيط الهادئ الى الساحل الرملي لبرزخ أمريكا الوسطى .

■ البطاطا المعروفة علميا باسم *Ipomoea Batatas* والتي عرفت في العالم القديم وانتقلت زراعتها الى جزر بولونيزيا بطريقة غير معروفة ، ومنها انتشرت زراعتها في نيوزيلندا بصورة خاصة عن طريق جماعات الموارى .

■ القرع [*Lagenaria Siceraria*] من المحاصيل المعروفة في مناطق الحضارات البشرية القديمة في العالم القديم ، كما عرفت الجماعات الهندية في الأمريكتين .

■ القطن [*Gossypium*] تتعدد أشجار القطن تبعا لمناخ سبينة الطبيعية ، لذلك عرف العالم القديم بعض فصائله ، في حين عرف العالم الجديد فصائل أخرى لهذا المحصول ، وفيما يلي عرض لأهم أشجار القطن في العالمين (القديم والجديد) :



- ( أ ) شجرة *Gossypium Herbaceum* وموطنها الاصلى قارة آسيا .
- ( ب ) شجرة *Gossypium Hirsutum* وموطنها الاصلى قارة أمريكا الشمالية .
- ( ج ) شجرة *Gossypium Arboreum* وموطنها الاصلى قارة أمريكا الجنوبية .
- ( د ) شجرة *Gossypium Barbadense* وموطنها الاصلى جزر بربادوس في البحر الكاريبي .

والمرجح وجود محاور متعددة لانتشار المحاصيل الزراعية بين اقاليم الأمريكتين وخاصة بين مواطن الحضارات الهندية في أمريكا اللاتينية لعل أهمها ما كان قائما بين المكسيك (موطن حضارة الأزتك) وسواحل بيرو (حضارة الإنكا) منذ عام ألف قبل الميلاد تقريبا ، واستنادا الى الملامح البشرية لهذا الجزء من العالم وخصائص بيئته الطبيعية فالمؤكد أن هذه الحركة كانت أقل من مثيلتها بين اقاليم العالم القديم ، واشتملت على المحاصيل الزراعية الاصلية في الأمريكتين والتي تضم الذرة ، التبغ ، الكاسافا وبعض محاصيل الخضروات .

وباكتشاف كريستوفر كولمبس للعالم الجديد عام ١٤٩٢ بدأت مرحلة جديدة من مراحل انتشار المحاصيل الزراعية بين الكتل القارية في العالم وبخطوات أخذت في التزايد من حيث المعدلات والاتساع من حيث التوزيع الجغرافي تبعاً لحاجيات الانسان وظروفه الحضارية وأوضاعه السياسية حتى تكاملت الخريطة الزراعية للعالم بتغير مراكز نقل الانتاج وتباين التوزيع الجغرافي لاقاليم الانتاج المختلفة لتبدو الخريطة الزراعية بلامحها العامة المعروفة في عالمنا المعاصر .

وبدأت مع الرحلة الثانية لكريستوفر كولمبس الى العالم الجديد عام ١٤٩٣ أولى خطوات انتشار المحاصيل الزراعية بين نصفي الكرة الشرقى والغربى حيث نقل الى الأمريكتين عدة محاصيل ياتي في مقدمتها قصب السكر ، القمح ، الموالح ، في حين نقل الى أوروبا عند عودته محاصيل جديدة لم يعرفها العالم القديم مثل الذرة والتبغ ، ولتبدأ بعد ذلك مرحلة جديدة من مراحل انتشار المحاصيل الزراعية في العالم عن طريق عدة طرق بدأها البرتغاليون خلال الفترة المفتدة بين عامي ١٥٠٠ - ١٦٢٥ حيث

تعددت طرقهم التي تربط بين البرازيل - المستعمرة البرتغالية الرئيسية في أمريكا اللاتينية - وشرقي وغربي أفريقيا من ناحية ، وجنوبي وشرقي آسيا حيث انتشرت مستعمراتهم على مراحل بدأت في جوا (في شبه القارة الهندية) وولغا وبعض جزر الهند الشرقية من ناحية أخرى حتى وصل قفوذهم الي كينتون - جنوبي الصين - عام ١٥١٥م ، وباكوا عام ١٥٥٧ .

وكان هناك عدة طرق اسبانية أسهمت خلال نفس الفترة التاريخية في انتشار المحاصيل الزراعية وتبادلها بين العالمين الجديد والقديم لعل أهمها الطرق التي كانت تربط بين مستعمرات اسبانيا في برزخ امريكا الوسطى وجزر الهند الغربية والعديد من الجزر الاميوية التي تأتي الفلبين في مقدمتها ، وفي مرحلة تالية شارك الهولنديون والانجليز والفرنسيون في هذه الجهود وكان من نتيجة ذلك معرفة العالم القديم العديد من المحاصيل التي يأتي في مقدمتها ما يلي :

#### ١ - الكاسافا : (المانيوك Manioc ) :

من محاصيل الدرنيات ذات القيمة الغذائية العالية وموطنه الاصلى الامريكين اذ عرفت زراعته في بيرو منذ أكثر من أربعة آلاف سنة قبل الان ، وفي المكسيك منذ أكثر من ٢٠٠٠ سنة قبل الان ، وعند وصول الاوروبيين الي اللامريكيتين في اواخر القرن الخامس عشر الميلادي تبين وجود مركزين رئيسيين لزراعة الكاسافا يمثلان الاول في المناطق الغربية والجنوبية من المكسيك وبعض جهات تنجو اتيمالا ، والمركز الثاني في شمال شرقي البرازيل .  
ونقل البرتغاليون زراعة الكاسافا الي قارة أفريقيا خلال النصف الثاني من القرن السادس عشر .

#### ٢ - التبغ :

لاحظ الاسبان عند وصولهم الي جزر الهند الغربية في نطاق البحر الكاريبي ان السكان الوطنيين من الهنود الامريكين يدخنون اوراقه في جذيرة توباكو يخلطون اسم هذا المحصول اسم Tobacco (١) بعد نقل زراعته راس اسبانيا في ياديء الامير وكان ذلك في اوائل القرن السادس عشر وكان يستخدم آنذاك في الاعراض الطبية والاستنشاق . وانتشرت زراعته

(١) محمد خميس الزويك ، الجغرافيا الاقتصادية ، الطبعة الحادية عشرة ، الاسكندرية ، ١٩٩٢ ، ص ٥٠٢ .

- بعد ذلك في جهات متعددة من أوروبا وآسيا وأفريقيا وأمريكا الشمالية .
- ولعب الانجليز دوراً رئيسياً في انتشار زراعة التبغ في العالم .

### ٣ - المطاط :

يعد حوض الامازون هو الموطن الاصلى لشجرة المطاط الطبيعي المعروفة باسم الهيڤيا *Hevea Brasiliensis* ، وبعد تعدد استخدامات المطاط الطبيعي وتزايد الطلب عليه في الاسواق العالمية وخاصة بعد عام ١٨٩٠ . لاستخدامه في صناعة اطارات السيارات والطائرات والمركبات المختلفة تمكن أحد البريطانيين ويدعى سير هنري ويكهام من تهريب كميات من بذور المطاط من البرازيل عام ١٨٧٦ وبعد الاتفاق مع هولندا تم زراعة اشجار المطاط في العديد من المستعمرات البريطانية والهولندية في جنوب شرقي آسيا حيث تشبه خصائص البيئة الطبيعية مثيلتها السائدة في حوض الامازون ، وبذلك انتشرت زراعة هذا المحصول في شبه القارة الهندية وجزر الهند الشرقية وشبه جزيرة الملايو ، ولتنشيط زراعته في قارة أفريقيا في مرحلة تالية .

### ٤ - السنذرة :

من المحاصيل الزراعية ذات الاصل الامريكى التى نقل كولبس زراعتها الى جنوبى أوروبا بعد رحلته ، لذلك عرف خلال القرن الخامس عشر باسم القمح الهندي *Indian Corn* ، ونقل الاتراك زراعتها الى بلاد الشرق وخاصة مصر ، كما انتشرت زراعتها في نطاق حوض البحر المتوسط وباقي قارات العالم حتى انها تشكل في الوقت الحاضر الغذاء الرئيسى لنسبة كبيرة من سكان العالم المتمركزين في النطاق المدارى بصورة خاصة .

### ٥ - البطاطس :

عرف هذا المحصول لأول مرة عام ١٥٣٧ عندما وصل الاوربيون الى بيرو وتبين لهم انه يشكل محصولا غذائيا يعتمد عليه الهنود الامريكويون بصورة أساسية ، ونقلت زراعته الى اسبانيا عام ١٥٧٠ تقريبا ، وانتشرت زراعة البطاطس في ايطاليا عام ١٥٨٧ ، وفي بريطانيا والمانيا عام ١٥٨٨ ، وكان انتاج هذه الدول محدودا في كميته وذو نوعية رديئة ، الا ان الوضع تغير بعد ذلك عندما تحولت البطاطس الى محصول غذائى هام وكان ذلك خلال النصف الثانى من القرن الثامن عشر ، لذلك زاد الاهتمام بالبطاطس وارتفعت انتاجية الارض وتحسنت نوعية المحصول الذى انتشرت زراعته على نطاق واسع في اقاليم وسط وشمالى وغربى القارة الاوربية .

## ٦ - الكاكاو :

تشكل الاقاليم المحيطة بخليج جواياكيل في اكوادور وحوض الامازون بأمريكا الجنوبية الموطن الاصلى لشجرة الكاكاو المعروفة علمياً باسم  
• *Theobroma Cacao*

وينسب الفضل في زراعة الكاكاو بأقاليم العالم القديم الى البرتغاليين والاسبان على حد سواء ، حيث انتشرت زراعة أشجارها في غربى أفريقيا (ساحل العاج ، غانا ، نيجيريا ، الكاميرون) كما توسعت عدة اقاليم بأمريكا اللاتينية في زراعة اشجار الكاكاو مثل البرازيل ، كولومبيا ، فنزويلا ، المكسيك ، الدومينيكان ، ترينداد .

## ٧ - الفول السودانى :

من المحاصل الامريكية الاصل التى لم يعرفها العالم القديم الا بعد اكتشاف الامريكيتين ، وقد انتقلت زراعته *Arachis Hypogaea* من البرازيل الى المستعمرات البرتغالية في أفريقيا عبر المحيط الاطلسى خلال القرن السادس عشر ، ثم انتشرت زراعته بعد ذلك في العديد من اقاليم القارتين الافريقية والاسيوية بصورة خاصة .

## ٨ - الطماطم :

من المحاصيل ذات الاصل الامريكى حيث وجدها الاوربيون بعد وصولهم الى الامريكيتين تزرع على نطاق واسع في أمريكا الجنوبية والمكسيك ، وانتقلت زراعتها الى شبه جزيرة ايبيريا خلال الفترة الممتدة بين عامى ١٥٣٥ ، ١٥٥٤ ، ومع ذلك لم يتوسع في زراعتها الا خلال القرن التاسع عشر عندما أصبحت من محاصيل الخضروات الرئيسية في العالم .

## ٩ - الأناناس :

تعد البرازيل هى الموطن الاصلى لهذا المحصول الذى انتقلت زراعته الى عدة اقاليم من العالم وخاصة في شرقى وجنوبى آسيا .

وفي المقابل انتقلت زراعة العديد من المحاصيل من العالم القديم الى الامريكيتين حيث تفوق العالم الجديد في زراعتها من حيث الكم والكيف بعد مرحلة زمنية طويلة استغرقتها عملية توطن زراعتها في الامريكيتين ، وفيما يلي عرض لأهم هذه المحاصيل :

## ١ - محاصيل الحبوب الغذائية :

أدخل كولبس زراعة القمح لأول مرة في العالم الجديد خلال رحلته الثانية عام ١٤٩٣ عندما نقل حبوبه الى جزيرة هسبانيولا ، ولم تحقق زراعة القمح نجاحا يذكر في أول الامر ، وفي مرحلة تالية انتقلت زراعته بنجاح في بعض اقاليم المرتفعات في كل من المكسيك وبيرو بصورة خاصة مما شجع على التوسع في زراعته بعد ذلك وخاصة في الاقاليم المعتدلة بالولايات المتحدة الامريكية وكندا والارجنتين والبرازيل وشيلي .

وعرفت الامريكتين زراعة العديد من محاصيل شمالى أوروبا مثل الشعير ، الشيلم ، الشوفان ، وانتشرت زراعة مثل هذه المحاصيل في نطاقى الانديز بامريكا الجنوبية وشمالى أمريكا الشمالية .

وانتقلت زراعة الارز من سبانيا ( لتى عرفت زراعته من آسيا خلال القرن الخامس عشر ) الى جزر الهند الغربية في نطاق الكاريبي حوالى عام ١٥١٢ ، الا أنه لم يصبح من المحاصيل الغذائية الهامة الا في اواخر القرن التاسع عشر مما تسهم في زراعته على نطاق واسع .

## ٢ - قصب السكر :

تنقلت زراعته من غربى أفريقيا الى جزر الهند الغربية الاسبانية وسواحل البرازيل البرتغالية وجيانا البريطانية (جويانا حاليا) ، ويعد كولبس هو أول من ادخل زراعة قصب السكر الى العالم الجديد اذ نقله من جزر كناريا الى جزر الهند الغربية خلال رحلته الثانية عام ١٤٩٣ (١) وانتشرت زراعته في جزيرة هسبانيولا عام ١٥٠٩ ، ووصلت أول شحنة من انتاج القصب (المولاس) (٢) المزروع في العالم الجديد الى اسبانيا عام ١٥١٢ شجع على التوسع في زراعته في بورتوريكو وكوبا ، بالإضافة الى عدة اقاليم على يابس القارة - لمقابلة الطلب المتزايد عليه في أوروبا - كما في المكسيك وبيرو حتى أن الاخيرة صدرت انتاجها من القصب والمولاس الى أوروبا في أواخر القرن السادس عشر .

وانتشرت زراعة قصب السكر في البرازيل عام ١٥٣٢ ، وفي العديد من المستعمرات البريطانية في نطاق البحر الكاريبي خلال القرن السابع عشر .

(١) أطلق على المحصول الاول لقصب السكر المزروع في جزر الهند الغربية اسم Creole نسبة الى جزر كناريا التي نقلت منها فسائله .  
(٢) يستخدم المولاس في عدة أغراض لعل أهمها انتاج الكحول والخميرة .

### ٣ - محاصيل فاكهة البحر المتوسط :

لعن الاسبان والبرتغاليون دورا حاسما في نقل زراعة محاصيل فاكهة البحر المتوسط المنتشرة في جنوبي اوريا الى اقاليم الامريكيتين وخاصة الموالح والعنب والتين الى جانب اشجار الزيتون .

ونظرا لاهمية العنب لانتاج النبيذ فقد كان له السبق بين محاصيل هذه المجموعة من حيث الاهتمام بزراعته في الامريكيتين وكان ذلك في بداية القرن السادس عشر عندما نقلت زراعة شجيرات الى جزر الهند الغربية والمكسيك وبيرو ، وكان الانتاج بهدف تغطية حاجة الاقاليم المنتجة باستثناء بيرو التي كان انتاجها يفوق حاجتها وكان ذلك في بداية الستينيات من القرن السادس عشر ، ولم تشجع اسبانيا كثيرا على التوسع في زراعة العنب بالامريكيتين خوفا من منافسته لانتاجها في اوريا ، ومع تزايد معدلات هجرة الاوربيين الى العالم الجديد اتسعت مساحة حقول العنب لتغطي احتياجات المستوطنين الجدد وخاصة في الولايات المتحدة الامريكية (كاليفورنيا) وشيلى (الوادى الاوسطى) والارجنتين والمكسيك .

ولم تزرع اشجار الزيتون على نطاق واسع في الامريكيتين باستثناء شيلى والارجنتين عكس الوضع بالنسبة لاشجار الموالح التي انتقلت زراعتها من جنوبي اوريا الى جزر الهند الغربية والمكسيك عام ١٥١٨ والى البرازيل عام ١٥٤٠ ، في حين بدأت زراعة الموالح على نطاق واسع في كاليفورنيا بالولايات المتحدة الامريكية في مرحلة متأخرة عن امريكا اللاتينية اذ كان ذلك عام ١٧٩٨ ، وعرفت فلوريدا زراعة الجريب فروت عام ١٨٠٩ عندما نقلت حبوبها من جزيرة كوبا بالكاريبى .

### ٤ - الموز :

نقل الاسبان زراعته من جزر كناريا الى جزر البحر الكاريبى وبرزخ امريكا الوسطى ، في حين نقل البرتغاليون زراعته من غربى افريقيا الى حوض الامازون بالبرازيل وكان ذلك في بداية القرن السادس عشر .

### ٥ - فول الصويا : Glycine Max

من محاصيل الزيت الرئيسية الغنية بالبروتين والتي انتقلت زراعتها من شرقى آسيا حيث تعد الصين موطنه الاصلى (عرفت زراعة فول الصويا في الصين منذ اكثر من اربعة آلاف سنة قبل الآن) الى امريكا الشمالية وكان ذلك في بداية القرن التاسع عشر ، وفي مرحلة تالية انتشرت زراعته في البرازيل بامريكا الجنوبية .

## ثانيا : الكتل القارية

تبين من العرض السابق قدم عمليات انتشار المحاصيل الزراعية بين الكتل القارية في العالم وتعدد محاورها والتي حدثت منذ أزمنة قديمة الا أن معدلات الانتشار بين الكتل القارية تزايدت بصورة كبيرة منذ بدء حركة الكشوف الجغرافية خلال القرن الخامس عشر الميلادي والتي أدت الى اكتشاف مساحات واسعة من الاراضي الزراعية متباينة الخصائص وخاصة في العالم الجديد ، مع تزايد حجم السكان في العالم ، بالإضافة الي الثورة الصناعية التي بدأت في أوربا خلال القرن الثامن عشر . . . فكلها عوامل أسهمت بصور مختلفة في تزايد انتشار المحاصيل الزراعية سواء الغذائية منها أو التي تشكل خامات للصناعة .

وفيما يلي عرض لانتشار المحاصيل الزراعية على مستوى الكتل القارية في العالم وخاصة مع بداية القرن السادس عشر :

### ١ - قارة أفريقيا :

اكتشف الاوربيون عند وصولهم الى افريقيا خلال القرن الخامس عشر ضامة الامكانات الزراعية في نطاق جنوبي الصحراء الكبرى ، وكان اليام (نوع من الدرنيات المستخدمة كغذاء على نطاق واسع) والدخن والارز والموز تشكل أهم المحاصيل المزروعة في القارة آنذاك .

وتتعدد فصائل اليام المزروعة في افريقيا فبعضها افريقي الاصل واحجام ثمراته صغيرة الى حد ما ، في حين نقل الاسيويون المهاجرون من جزر الهند الشرقية الى القارة عن طريق جزيرة مدغشقر زراعة بعض الفصائل الاسيوية من اليام وهي ذات احجام كبيرة وذلك قبل وصول الاوربيون الى افريقيا خلال القرن الخامس عشر حيث لاحظوا انتشار زراعته بنوعيه (الاسيوي والافريقي) في شرقي القارة وغربها على حد سواء .

وموضوع استئناس نبات القطن في افريقيا معقد وغير واضح في بعض جوانبه وأن كان المؤكد نموه في مصر والسودان منذ بداية التاريخ الميلادي .

وتركزت زراعة بعض فصائل الارز ذات الاصل الافريقي على طول امتداد سواحل غربي افريقيا حيث انتشرت المستنقعات الى الغرب من الموقع الحالي لساحل العاج ، وأدخل البرتغاليون زراعة بعض فصائل الارز الاسيوية في القارة خلال القرن السادس عشر .

وتركزت زراعة اشجار البن في ثلاثة اقاليم في افريقيا نقلت الى بعضها من هضبة اليمن ، في حين ان بعض فصائلها افريقية الاصل ، هذه الاقاليم هي هضبة الحبشة ، حوض الكونغو ، ساحل غربي افريقيا ، ورغم وجود اشجار البن في القارة منذ القرن الثامن عشر الا انها لم تزرع على نطاق واسع الا بعد ان شاع استخدام البن كمشروب عالمي لذلك انتشرت زراعتها في نياسالاند (مالاوي حاليا) عام ١٨٧٨ ، وفي كينيا عام ١٨٩٥ ، وفي اوغندا عام ١٩٠٠ .

وبعد اكتشاف الأمريكتين نقلت زراعة بعض محاصيلها الى القارة الافريقية ، واهم هذه المحاصيل ما يأتي :

#### أ - الذرة :

وصلت الى افريقيا عن طريق الاتراك الذين شجعوا على زراعتها في مصر عام ١٥١٧م ولتنتشر بعد ذلك في نطاق السفانا غربي القارة ، في حين أسهم البرتغاليون في زراعة الذرة في غربي افريقيا خلال الفترة الممتدة بين عامي ١٥٢٥ - ١٥٣٥ ، ولتمتد نطاقات زراعتها صوب شرقي القارة في اواخر القرن السادس عشر ، وانتشرت زراعة الذرة على نطاق واسع في معظم اقاليم القارة الافريقية خلال منتصف القرن التاسع عشر .

#### ب - الكاسافا (المانيوك Manioc ) :

نقل البرتغاليون زراعة الكاسافا من الأمريكتين الى افريقيا خلال النصف الثاني من القرن السادس عشر (٢) حيث بدىء في زراعتها في جزيرة ساو تومي Sao Tomé ، في حين انتشرت زراعتها في القارة نفسها على مراحل بدأت مع بداية القرن السابع عشر وبلغت أقصاها عام ١٨٥٠ تقريبا .

#### ج - الفول السوداني :

نقل البرتغاليون زراعته من البرازيل مستعمراتهم في أمريكا الجنوبية الى مستعمراتهم في غربي افريقيا خلال القرن السادس عشر ، ومع تزايد الطلب على الزيوت النباتية في الاسواق العالمية اتسعت المساحات المزروعة

- 
- (١) نقل الأسبان زراعة الذرة من الأمريكتين الى اسبانيا ومنها انتشرت زراعتها صوب الشرق في نطاق جنوبي القارة الاوربية .  
 (٢) يعتقد أن البرتغاليين نقلوا الكاسافا الى افريقيا عن طريق السفن القادمة الى القارة لنقل بعض سكانها كرقيق في العالم الجديد .



بالفول السوداني في غربى القارة وخاصة مع بداية القرن التاسع عشر مما أدى الى ضخامة انتاج أفريقيا من الفول السودانى وتصديرها لكميات كبيرة منه لى اسوار بعينه سنة من عام ١٨٤٠ .

#### د - الكاكاو :

من المحاصيل الامريكية الاصل التى توطنت فى أمريكا اللاتينية وختامة فى كوادور والبرازيل والمكسيك ، وقد نقل البرتغاليون زراعة اشجارها الى جزيرة ساو تومى خلال القرن السابع عشر ، ومنها انتشرت زراعة الكاكاو على سواحل غربى أفريقيا مع بداية القرن الثامن عشر .

ولم تنتشر زراعة الكاكاو فى ساحل الذهب (غانا) المستعمرة البريطانية فى غربى أفريقيا الا عام ١٨٧٩ .

#### هـ - المطاط :

نقلت زراعة اشجاره (الهيڤيا) الى غربى أفريقيا خلال عقد الثمانينيات من القرن التاسع عشر .

#### و - القطن الامريكى :

نقلت زراعة بعض فصائل القطن ذات الاصل الامريكى الى غربى أفريقيا خلال القرن السابع عشر ، فى حين انتقلت زراعة هذا المحصول الى شرقى القارة فى مرحلة تالية حيث انتشرت زراعة بعض الفصائل مصرية الاصل فى اوغندا عام ١٨٧٢ ، فى حين زرعت بعض الفصائل الامريكية عام ١٩٠٤ .

وظهر نوع جديد من انماط الزراعة فى أفريقيا وهو الزراعة العلمية خلال اواخر القرن التاسع عشر وبداية القرن العشرين بهدف انتاج بعض المحاصيل المدارية التى تحتاج اليها الاسواق العالمية ، وتركزت هذه الزراعة فى مزارع علمية Plantations شيدت برؤوس أموال اوروبية او اقامتها بعض الحكومات مثل مزارع السيسل فى تنجانيقا (تنزانيا) عام ١٨٩٣ (١) ومزارع البيرثرم فى كينيا عام ١٩٢٩ (٢) ، ومزارع التنج Tung (محصول زيتى)

- 
- (١) السيسل محصول معمر تستغل أليافه بعد تجفيفها فى صناعة الحبال وأكياس التعبئة وبعض أنواع الأقمشة ، كما يشكل المادة الخام لصناعة بعض أنواع الورق .
- (٢) البيرثرم محصول تجمع أزهاره وتطحن ليستغل مسحوقا فى صناعة المبيدات الحشرية .

في نياسالاند (مالاوى حاليا) عام ١٩٣٠ ، بالإضافة الى مزارع المطاط والكاكو في دول غربى القارة .

## ٢ - قارة آسيا :

تختلف الاوضاع الزراعية في آسيا كثيرا عن مثلتها في أفريقيا حيث تميزت بالاستقرار النسبى وعدم التغير الجذرى في التركيب المحصولى لانتاجها منذ بداية القرن السادس عشر رغم انتشار المزارع العلمية في بعض اقاليمها وخاصة في الجنوب والشرق .

وتميزت آسيا بانتقال زراعة بعض محاصيلها الى الكتل القارية الاخرى وبارتفاع معدلات تبادل زراعة المحاصيل بين اقاليمها المختلفة وخاصة بين الشرق (الصين) والجنوب (الهند) عن طريق بورما (اتحاد ميان مار حاليا) وهضبة يونان (جنوبى الصين الشعبية) .

وانتشرت في آسيا زراعة بعض المحاصيل الجديدة المنقولة من الامريكيتين عن طريقين بحريين رئيسيين هما :

أ - طريق المكسيك/الفلبين بواسطة الاسبان .

ب - طريق أوربا/رأس الرجاء الصالح بواسطة البرتغاليين والهولنديين بصورة خاصة .

ونقلت زراعة بعض محاصيل العالم الجديد الى قارة آسيا مثل البطاطم والذرة والبطاطا والفلفل الحار التى أدخلها البرتغاليون الى القارة في أوائل القرن السادس عشر ، والذرة السودانى في أواخر القرن السابع عشر ، والكاسافا والبطاطس في أواخر القرن الثامن عشر ، ولم يكتسب أى من هذه المحاصيل أهمية كبيرة في التركيب المحصولى للزراعة الاسيوية باستثناء الفول السودانى الذى أصبح من محاصيل الزيت الرئيسية منذ عام ١٩١٨ وأصبحت القارة من أهم اقاليم العالم المنتجة له .

وعرفت آسيا زراعة التبغ خلال القرن السابع عشر اذ بدأت زراعته في الهند عام ١٦٠٧ ، وفي جزيرة سيلان عام ١٦١٠ ، ولتنتشر زراعته بعد ذلك في اقاليم متعددة من القارة وخاصة في الصين وجزر اليابان والفلبين وشبه جزيرة الهند الصينية وشبه جزيرة الاناضول .

وستركز الدراسة التالية على أهم الاقاليم الزراعية في القارة وهى الهند ، الصين ، جنوب شرقى آسيا .

تتميز الهند وهى من اكبر الاقاليم الزراعية فى آسيا بانها تشكل الموطن الاصلى للعديد من المحاصيل لعل اهمها بعض فصائل شجيرات الشاي والقطن والحبوب ، ومع ذلك يزرع فى نطاقها العديد من المحاصيل المجلوبة اصلا من اقاليم اخرى - منذ ازمة بعيدة تسبق بداية القرن السادس عشر - سواء من داخل القارة (من الشرق والجنوب الغربى) ، او من خارجها (من افريقيا والامريكتين) .

وتشكل منطقة اسام فى شمال شرقى الهند وجنوبى الصين الموطن الاصلى لشجيرات الشاي دائمة الخضرة ، وبعد انتشار عادة شرب الشاي فى جهات واسعة من العالم انتقلت زراعة الشاي كمحصول نقدى فى اقاليم متعددة من القارة لعل اهمها جزيرة سيلان عام ١٨٤٥ ، ومع ذلك لم تتوسع الاخيرة فى زراعة اشجاره الا خلال الفترة الممتدة بين عامى ١٨٧٠ ، ١٨٧٥ عندما اصيب البن المزروع فى الجزيرة بكارثة اضطرت المزارعين الى التحول لزراعة الشاي الذى انتشرت مزارعه فى اليابان واندونيسيا وجزيرة فرموزا بصورة خاصة . اما البن فقد عرفت الهند زراعته فى تلال ميسورى بتدكن عام ١٦٠٠ ، ومع ذلك لم يحظ باية اهمية على مستوى القارة لاسيوية كالتى ينمتع بها محصول الشاي .

ويعد القطن من اهم المحاصيل الاصلية فى حوض وادى السند ، ومع ذلك كانت تشكل فصائله النامية هنا مجرد شجيرات دائمة غير مستغلة بالقدر الكافى حتى القرن السابع عشر ، اذ بدىء فى زراعة الاصناف الجيدة من القطن على نطاق واسع وخاصة فى شمال غربى الهند والباكستان خلال القرن الثامن عشر الذى نقلت خلاله زراعة بعض فصائل القطن الامريكية فى شبه جزيرة الدكن وهى فصائل نقلت من المكسيك الى هذا الجزء من القارة عبر جزر الفلبين وشبه جزيرة الهند الصينية .

ورغم ان الهند وجزيرة سيلان كانتا اسبق اقاليم آسيا التى عرفت زراعة اشجار المطاط بعد نقلها من البرازيل خلال القرن التاسع عشر الا انهما لم تتمتعوا باى مركز متقدم فى مجال انتاجه كما هى الحال بالنسبة لشبه جزيرة الملايو (اتحاد ماليزيا) وجزر الهند الشرقية (اندونيسيا) اللتين عرفتا زراعة اشجار الهيفيا عن طريق البريطانيين والهولنديين .

ولا تقل الصين اهمية عن الهند كأحد الاقاليم الزراعية ذات الثقل الكبير على مستوى قارة آسيا حيث تعد الموطن الاصلى للعديد من المحاصيل ننى يأتى الارز والشاي وفول الصويا وبعض انواع الفاكهة فى مقدمتها ،

ومع ذلك انتقلت اليها زراعة عدة محاصيل من الأمريكتين خلال القرن السادس عشر ، وسلكت هذه المحاصيل للوصول الى الصين طريقين احدهما يسرى عن طريق الهند التى عرفت هذه المحاصيل بدورها عن طريق البرتغاليين ، والاخر بحرى عن طريق جزر الفلبين (الاسبان) وجزر الهند الشرقية (البرتغاليون) ، ولم تحقق بعض المحاصيل الجديدة التى انتقلت زراعتها الى الصين نجاحا يذكر مثل المطاط والكاكاو فى حين نجحت زراعة بعضها الآخر على مستوى كبير وهى محاصيل غذائية مثل الفول السودانى الذى انتشرت زراعته خلال عقد الثلاثينيات من القرن السادس عشر ، والذرة والبطاطا خلال عقدى الخمسينيات والستينيات من نفس القرن على الترتيب . وحققت زراعة المحاصيل الثلاثة المذكورة (الفول السودانى ، الذرة ، البطاطا) نجاحا كبيرا فى الاقاليم الزراعية الممتدة جنوبى الصين .

ويعد جنوب شرقى آسيا من الاقاليم الزراعية الرئيسية فى آسيا بحكم ملامح بيئته الطبيعية وتوافر كل مقومات الزراعة الناجحة ، وشهد هذا الاقليم تغيرا كبيرا فى تركيبه المحصولى مع بداية القرن السادس عشر لانتقال زراعة العديد من محاصيل العالم الجديد الى ربوعه المختلفة ، ثم انتقل الى مرحلة جديدة خلال القرن التاسع عشر مع بداية انتشار المزارع العلمية اللواسعة ، ومع ذلك فلابد من الاشارة الى عدم نجاح زراعة بعض محاصيل العالم الجديد فى جنوب شرقى آسيا مثل الكاكاو الذى نقل الاسبان زراعة أشجاره من أمريكا اللاتينية الى جزر الفلبين خلال عقد السبعينيات من القرن السابع عشر ، وخلال نفس الفترة نقل الهولنديون زراعته الى جزيرة سيلان وجزر الهند الشرقية . وحدث نفس الشيء بالنسبة لأشجار البن التى نقل الهولنديون زراعتها من هضبة اليمين الى جزر الهند الشرقية (جزيرة جاوة) عام ١٦٥٤ .

وتأتى المحاصيل ذات الأهمية الغذائية فى مقدمة محاصيل العالم الجديد التى انتقلت زراعتها الى جنوب شرقى آسيا مثل الذرة ، الكاسافا ، البطاطا ، الفول السودانى ، وتلاها زراعة بعض المحاصيل النقدية خلال القرن السابع عشر والتى يأتى التبغ فى مقدمتها حيث نقل الاسبان زراعته الى جزر الفلبين عام ١٦٠٠ ، فى حين نقل البرتغاليون زراعته الى جزر الهند الشرقية خلال العالم التالى (عام ١٦٠١) ، ولتنتشر زراعته - التبغ - بعد ذلك على نطاق واسع فوق يابيس القارة خلال القرن السابع عشر الذى ظهرت خلاله وبعده مزارع التبغ اللواسعة كما هى الحال بالنسبة لمزارعه التى انشئت فى جزيرة سومطرة عام ١٨٦٠ .

وشهد النصف الثاني من القرن التاسع عشر بداية انتشار نمط المزارع العلمية في جنوب شرقى آسيا ، وكانت البداية لمزارع نخيل الزيت الذى نقلت زراعته من أفريقيا الى هذا الاقليم عن طريق الهولنديين الذين أدخلوا زراعته في جزر الهند الشرقية عام ١٨٤٨ ، ومع ذلك لم يزرع نخيل الزيت على مستوى تجارى واسع في هذه الجزر الا عام ١٩١١ ، وفي شبه جزيرة الملايو عام ١٩١٧ رغم أنها - اى الاقليم الاخير - عرفت زراعته عام ١٨٧٥ .

ويعد المطاط من اهم المحاصيل التجارية التى خصص لها مزارع علمية واسعة ، وقد نقل الانجليز زراعته من جزيرة سيلان (بعد جلب بذوره من أمريكا اللاتينية) الى سنغافورة عام ١٨٧٧ ، وكان الهولنديون قد بدأوا في زراعته بجزر الهند الشرقية خلال عقد الستينيات من القرن التاسع عشر ، ولتنتشر زراعته بعد ذلك في جهات متفرقة من الاقليم منها فنتام عام ١٨٩٧ ، تيلاند عام ١٩٠٨ ، الفلبين عام ١٩٢٨ .

### ٣ - قارة أوروبا :

كانت المحاصيل المزروعة في القارة مع بداية القرن السادس عشر مهجنة من فصائل لمحاصيل ترجع في أصولها الى اقليمين رئيسيين يقعان خارج أوروبا هما :

■ اقليم جنوب غربى آسيا . ■ اقليم جنوب شرقى آسيا

وبحكم ملامح البيئة الطبيعية وخاصة ما يتعلق بالعناصر المناخية كان نطاق البحر المتوسط الممتد جنوبى القارة يعد أهم الاقاليم الزراعية في أوروبا وأكثرها انتاجا وتنوعا في محاصيله . ويمكن حضر أهم الاحداث الزراعية في القارة مع بداية القرن السادس عشر في موضوعين رئيسيين هما :

١ - جلب محاصيل زراعية من الأمريكتين لتزرع لأول مرة في القارة مثل البطاطس ، الذرة ، الطماطم ، التبغ بصورة خاصة .

ب - تهجين فصائل جديدة من بعض المحاصيل وتطوير انتاجها من حيث النوع والكم .

وتأتى البطاطس في مقدمة محاصيل العالم الجديد التى أدخلت زراعتها في أوروبا ، فقد نقل الاسبان زراعتها من بيرو حيث شوهدت لأول مرة عام ١٥٣٧ الى أسبانيا عام ١٥٧٠ ، ولتنتقل زراعتها بعد ذلك الى الدول المجاورة على مراحل وبشكل تدريجى بطيىء لعدم أهميتها الغذائية آنذاك،

لذلك زرعت في ايطاليا عام ١٥٨٧، وفي كل من الدنيا وبريطانيا خلال العام التالي (١٥٨٨). وفي ايرلندا في مرحلة تالية ، ومع ذلك تعد ايرلندا اسبق دول أوروبا استخداما للبطاطس كمحصول غذائي على نطاق واسع ، ولم تعرف دول الشمال هذا المحصول الجديد حتى القرن الثامن عشر .

ومع تزايد سكان أوروبا خلال القرن السابع عشر بدأت تظهر أهمية البطاطس كمحصول غذائي وخاصة في القرن الثامن عشر (نتيجة للثورة الصناعية) مما أسهم في التوسع في زراعتها وتهجين فصائل جديدة منها تتسم بغزارة الانتاج وجودته ، الى جانب قدرتها على النمو في العروض الأبرد مما ساعد بدوره على اتساع دائرة التوزيع الجغرافي لاقليم زراعة البطاطس في أوروبا حتى شملت دول اسكندناوه في شمالي القارة .

وتختلف الذرة عن البطاطس في انتشار زراعتها بسرعة وعلى نطاق واسع في اقليم حوض البحر المتوسط جنوبي أوروبا بعد الرحلة الاولى لكريستوفر كولبس الى العالم الجديد عام ١٤٩٢ التي اكتشف خلالها هذا المحصول الجديد الذي نجحت زراعته في القارة خلال القرن السادس عشر . ونقل الاتراك كما سبق ان اشرنا زراعة الذرة الى مصر وبلاد الشرق التي كانت خاضعة لنفوذهم ، في حين امتدت نطاقات زراعة الذرة صوب شرقي أوروبا حتى بلغت دول البلقان خلال القرن الثامن عشر ، وحاليا تشكل الاقاليم الجنوبية والشرقية أهم مناطق أوروبا المنتجة للذرة .

وتعكس الخريطة الزراعية لقارة أوروبا التورن العريب لاقليم زراعة كل من البطاطس والذرة فبينما يسود المحصول الاول الاقاليم الشمالية والوسطى من القارة تنتشر الذرة وتسود الاقاليم الشرقية والجنوبية .

والطماطم من محاصيل أمريكا اللاتينية التي نقلت زراعتها الى أوروبا خلال القرن السادس عشر ، وكانت شبه جزيرة ايبيريا اسبق مناطق أوروبا زراعة لهذا المحصول اذ نقل الاسبان زراعته الى بلادهم خلال الفترة الممتدة بين عامي ١٥٣٥ - ١٥٥٤ ، ومع ذلك لم تزرع الطماطم على نطاق واسع في القارة الا خلال القرن التاسع عشر عندما زاد الاعتماد عليها كعنصر غذائي هام مما نشط عمليات تهجين فصائل عديدة منها أسهمت في اتساع دائرة التوزيع الجغرافي لاقليم انتاجها والتي يأتي حوض البحر المتوسط في مقدمتها ، لذلك تتصدر أوروبا حاليا قارات العالم المنتجة للطماطم حتى أن انتاجها يفارب نصف انتاج العالم .

وعرفت أوروبا التبغ خلال القرن السادس عشر حين استخدم في الأغراض صب بصورة خاصة وكان ذلك في أسبانيا ، وبعد انتشار عادة تدخين التبغ عرّفه الإسبانيون غالبا انتشرت زراعته في أوروبا مع بداية للقرن السابع عشر عنى وجه المحصول وخاصة في الأقاليم الجنوبية (أسبانيا ، إيطاليا ، ليونان ، البند ) والشرقية (بلغاريا ، بولندا ، المجر) والغربية (بلجيكا ، فرنسا) والوسطى (المانيا ، بولندا ، التشيك ، سلوفاكيا ، سويسرا) .

وشهدت أوروبا مع بداية القرن السابع عشر تزايد عمليات تهجين فصائل جديدة من بعض المحاصيل بهدف تحسين إنتاجها وتطويرة ، وتأتى الاعلاف والدرنيات (البنجر ، اللفت) والبقوليات في مقدمة هذه المحاصيل بهدف تنمية الثروة الحيوانية في القارة مما أدى الى توافر فصائل متعددة من مثل هذه المحاصيل أمكن زراعتها في أقاليم متباينة الخصائص وخاصة فيما يتعلق بالمناخ والتربة وأشكال السطح .

#### ٤ - الأمريكتين :

ليس من شك في أنه باكتشاف الأمريكتين في أواخر القرن الخامس عشر لم تنتشر فقط زراعة محاصيل العالم الجديد في قارات العالم القديم كما تبين من الدراسة السابقة بل فتحت أيضا آفاق جديدة لانتشار زراعة محاصيل العالم القديم في أراض واسعة جديدة غير مجهدة ، مما انعكست آثاره بعد ذلك على نوعية إنتاج الأمريكتين من المحاصيل وثقله على المستوى العالمى مثل محاصيل القمح ، الأرز ، الشيلم ، الشوفان ، الشعير ، البن ، قصب السكر ، فاكهة البحر المتوسط ، الموز ، بعض فصائل القطن ، كما أن ادخال الأساليب المتطورة في الزراعة بالأمريكتين أدى الى تطور وازدهار إنتاجها من المحاصيل ذات الأصل الأمريكى والتي اتسعت دائرة زراعتها في نصف الكرة الغربى مثل الذرة ، التبغ ، المطاط ، الكاكاو ، الأناناس .

ونقل كولبس زراعة القمح الى العالم الجديد في أواخر القرن الخامس عشر عندما حمل معه كميات من بذوره لزراعتها في جزيرة هسبانيولا في أول الأمر ، ثم اتسعت دائرة زراعة القمح بعد ذلك بالتدرج وبصورة بطيئة لتشمل مساحات من الأراضي المرتفعة في أمريكا اللاتينية وخاصة في المكسيك وبيرو ، ولتتمد بعد ذلك صوب العروض المعتدلة سواء جنوبى أمريكا اللاتينية أو في وسط أمريكا الشمالية .

وانتقلت زراعة فصائل من الأرز الآسيوى الأصل خلال القرن السادس عشر ، وكانت هذه الفصائل مزروعة في أسبانيا ، لذلك نقل الأسبان زراعتها

الى جزر البحر الكاريبي عام ١٥١٢ ، ومع ذلك لم يكتسب هذا المحصول أهمية كبيرة كمحصول غذائى الا خلال القرن التاسع عشر عندما زرع على نطاق واسع جنوبى أمريكا الشمالية ، وفي مناطق متفرقة واسعة من أمريكا اللاتينية وخاصة فى البرازيل والبيانات كما نقل الى الأمريكتين زراعة محاصيل الحبوب التى تنمو فى العروض الباردة فى أوربا مثل الشيلم والشوفان والشعير .

ونقلت زراعة أشجار السين التى تنمو بنجاح فوق سفوح المرتفعات فى النطق المدارى من أندونيسيا بمعرفة الهولنديين لتزرع فى المستعمرات الأوربية بالأمريكتين وخاصة سورينام عام ١٧١٨ وجزر المارتينيك عام ١٧٢٠ وجيانا الفرنسية عام ١٧٢٢ وجاميكا عام ١٧٣٠ وكوبا عام ١٧٤٨ ، ولتنمو بنجاح كبير بعد ذلك فى النطاقات الهضبية من أمريكا اللاتينية على مراحل متتالية حتى أصبحت تصدر إقليم العالم المنتجة لهذا المحصول التى توجد أهم نطاقاته فى البرازيل ، كولومبيا ، اكوادور ، بيرو ، المكسيك ، السلفادور ، جواتيمالا ، كوستاريكا .

وإدخل الاسبان والبرتغاليون زراعة قصب السكر الى الأمريكتين اذ نقل كولمبس بعض فساتله من جزر كناريا الأفريقية لزراعتها فى جزر الكاريبي عام ١٤٩٣ ، فى حين نقل البرتغاليون بعض أنواعه لزراعتها فى البرازيل .

واتسعت مساحات حقول قصب السكر فى جزيرة هسبانيولا وخاصة عام ١٥٠٩ مما أدى الى تصدير أول شحنة من إنتاج العالم الجديد من المولاس الى اسبانيا عام ١٥١٢ ، وانتشرت حقول قصب السكر بعد ذلك فى جزر البحر الكاريبي وخاصة فى جزيرتى كوبا وبورتوريكو وعلى يابس أمريكا الوسطى كما فى المكسيك وبيرو والبرازيل عام ١٥٣٢ ، وبدأ إنتاج العالم الجديد من المولاس والسكر يتجه الى أوربا فى أواخر القرن السادس عشر ، وكما سبق إن أشرنا فان الإنتاج الأول من القصب المزروع فى أمريكا اللاتينية عرف باسم كريول Creole نسبة الى جزر كناريا التى نقل منها أولى فصائل قصب السكر المزروع فى نصف الكرة الغربى . واكتشف أحد الفرنسيين فصيلة القصب المعروفة باسم نوبل Noble فى تاهيتى بجزيرة هسبانيولا عام ١٧٦٨ ونقلها الى جزر رينيون الفرنسية فى المحيط الهندى حيث طورها الفرنسيون ثم نقلوا زراعتها الى جزر الانتيل الفرنسية عام ١٧٩٢ لارتفاع متوسط إنتاجية الأرض منها مما أدى الى تعميم زراعتها مع بداية القرن التاسع عشر فى كل جزر البحر الكاريبي بدلا من قصب كريول محدود الإنتاج .



ونقل الاسبان زراعة الموز من جزر كناريا الى جزيرة هسبانيولا في البحر الكاريبي عام ١٥١٦ ، ونقل البرتغاليون خلال نفس الفترة زراعته من جزيرة ساو تومي الافريقية الى البرازيل . ونظرا لاهميته الغذائية فقد توسع في زراعته بعدة اقاليم يأتي في مقدمتها المكسيك ، ينما ، كوستاريكا ، جاميكا ، هندوراس ، اكوادور ، كولومبيا ، ومع ذلك لم يشكل الموز محصولا نقديا يصدر جزءا من انتاجه الى الاسواق العالمية الا خلال عقد الخمسينيات من القرن التاسع عشر عندما بدى في تصدير كميات منه من جاميكا الى الولايات المتحدة الأمريكية .

وَادخل الاسبان والبرتغاليون زراعة محاصيل فاكهة البحر المتوسط وخاصة الموالح والعنب والتين الى جانب أشجار الزيتون في اقاليم الأمريكتين على مراحل متتالية بدأت خلال القرن السادس عشر حيث انتشرت بسرعة زراعة أشجار الموالح - وخاصة البرتقال - المنقولة من اقليم البحر المتوسط الاوربي مع بداية القرن السادس عشر اذ زرعت في البداية بجزر البحر الكاريبي والمكسيك بمعرفة الاسبان عام ١٥١٨ ، وفي البرازيل بمعرفة البرتغاليين عام ١٥٤٠ ، في حين زرعت أشجار الموالح لأول مرة في أمريكا الشمالية بعد ذلك اذ زرعت في فلوريدا في حين عرفت كاليفورنيا زراعة الموالح لأول مرة بمعرفة احدى البعثات التبشيرية الاسبانية عام ١٧٩٨ .

وبدء في زراعة العنب في جزر البحر الكاريبي والمكسيك وبيرو بهدف توفير حاجة الاقاليم من هذا المحصول لانتاج النبيذ ، ومع ذلك فاق انتاج بيرو حاجتها من العنب لأول مرة خلال الستينيات من القرن السادس عشر رغم عدم تشجيع الاسبان التوسع في زراعته بالامريكتين منعا لمنافسة انتاج بلادهم في أوروبا، لذلك لم تتسع مزارع العنب الا في نطاقات محدودة تتمثل في كاليفورنيا ، وادي شيلي الاوسط ، الارجننتين . ولم يزرع العنب على نطاق واسع في الأمريكتين الا مع بداية النصف الثاني من القرن التاسع عشر عندما تطورت كل من أساليب جمع المحصول من الحقول وصناعة المعاصر الخاصة بانتاج النبيذ .

ولم تنتشر زراعة أشجار الزيتون على نطاق واسع في الأمريكتين الا في شيلي والارجنتين ، وربما يرجع ذلك الى عامل وجود محاصيل أخرى منافسة ، وعادات الغذاء .

وكما أشرنا في موضع سابق فقد اتسعت دائرة الاقاليم المنتجة للمحاصيل ذات الاصول الأمريكية مثل الفرة أهم محاصيل الحبوب الأمريكية الاصل

والتي تزرع على نطاق واسع في امريكتين حتى أن انتاجها منها يعادل نحو نصف الانتاج العالمى ، والمطاط الذى تعددت مزارعه فى البرازيل ، كما انتشرت زراعة أشجاره فى بوليفيا ، بيرو ، كولومبيا ، بنما ، كوستاريكا ، ومع ذلك لا يشكل انتاج امريكا اللاتينية سوى نحو ١% فقط من جملة انتاج العالم من المطاط الطبيعى الذى تحتكر قارة آسيا انتاجه حاليا (أكثر من ٩٠% من جملة انتاج العالم) .

وانتشرت زراعة التبغ على مستوى الامريكيتين لتوافر الشروط الطبيعية اللازمة لنموه بنجاح لذلك شكل التبغ مع قصب السكر أهم المحاصيل النقدية للمستوطنين الاوربيين فى نصف الكرة الغربى منذ القرن السابع عشر ، وحاليا يكون انتاج الامريكيتين من التبغ حوالى ربع الانتاج العالمى .

وتعددت مزارع الكاكاو فى امريكا اللاتينية وان تركزت اوسعها فى البرازيل ، اكوادور ، كولومبيا ، فنزويلا ، الدومينيكان ، المكسيك ، ترينداد ، هايتى ، كوستاريكا ، جاميكا ، كوب ، بنما ، هندوراس ، ويكون انتاجهما نحو ٤٠% من جملة انتاج العالم .

وتعد المكسيك وبيرو أقدم جهات العالم الجديد مصرفة لزراعة القطن ومنهما انتشرت زراعة شجيراته التى أدخل عليها تحسينات كثيرة لتطوير نوعية القطن المنتج ورفع مستوى انتاجيته الى جهات واسعة من الامريكيتين تمتد بين جنوبى الولايات المتحدة الامريكية شمالا والارجنتين جنوبا ، ويكون انتاج الامريكيتين من القطن حاليا نحو ٢٠% من جملة الانتاج العالمى .

## ٥ - الاوقيانوسية :

لا تشكل الاوقيانوسية الموطن الاصلى لاي محصول زراعى (١) فقد نقلت المحاصيل المزروعة فيها حاليا من جهات متفرقة من العالم اذ سملها المهاجرون الاوربيون النازحون اليها خلال القرن الثامن عشر وهى فى معظمها

(١) يعتقد البعض أن فاكهة الكيوى *Kiwifruit* أصلها نيوزيلندى ، وهذا غير صحيح حيث تعد الصين هى موطنها الاصلى ونقلت زراعتها الى نيوزيلندا خلال عقد الخمسينيات من القرن العشرين، حيث تعد حاليا أكبر منتج ومصدر لها فى العالم .

والكيوى عبارة عن ثمرة فى حجم البيضة حلوة المذاق ليها زمردي اللون وانزل الى الخضرة يضم عدة بذور هنيئة سوداء اللون صالحة للاكل، ويغطى ثمرها الخارجية غيب بيضاء اللون .

محاصيل مدارية حققت زراعتها في الاوقيانوسية نجاحات باهرة وخاصة جوز الهند ، القمح ، قصب السكر ، الارز ، الموز ، الكاسافا ، القطن ، بعض محاصيل الفاكهة التي يأتى العنب والمواالح والتفاح في مقدمتها .

وادخل الموارى وهم من البولنيزيين الذين استقروا في جزر نيوزيلندا خلال الفترة الممتدة بين عامى ١٢٠٠ - ١٤٠٠ ميلادية تقريبا(١) زراعة بعض المحاصيل التي جلبوها معهم من جزر بولونيزيا مثل الكومارا Kumara (من أنواع البطاطا) والقلقاس .

وزرع بعض الاوربيين الذين استقروا في جزر نيوزيلندا - ومعظمهم من البحارة - خلال الفترة الممتدة بين الزيارة الاولى لجيمس كوك عام ١٧٦٩ واول استيطان انجليزى رسمى عام ١٨٤٥ عدة محاصيل غذائية توسع الموارى في زراعتها باماكن استقرارهم بالجزيرتين الشمالية والجنوبية ليتغير الهيكل الزراعى في جزر بتزايد معدلات الهجرة الاوربية اليها حيث اتسعت المساحات المخصصة لزراعة محاصيل الحبوب ومحاصيل الفاكهة على حد سواء ، كما نجح سكان نيوزيلندا في تهجين انواع من الحشائش منها التوسوك Fussock في الجزيرة الجنوبية ، والمانوكا Manoka في الجزيرة الشمالية، وهى حشائش تنسم بارتفاع قيمتها الغذائية للحيوانات التى يعتمد عليها الاقتصاد النيوزيلندى .

وتوسعت استراليا في زراعة القمح وقصب السكر والارز ومحاصيل الفاكهة بصفة خاصة ، في حين تنتشر زراعة نخيل جوز الهند والارز والذرة والكاسافا والموز في العديد من جزر المحيط الهادى .

يمكن بعد العرض السابق حصر الاسباب التى أدت الى انتشار الزراعة وتحديد الصورة الحالية لتوزيع المحاصيل المزروعة في العالم فيما يلى :

■ توافر الاراضى الصالحة للزراعة في معظم قارات العالم وخاصة في العالم الجديد، كما تتوافر الاراضى القابلة للزراعة بعد استصلاحها في العديد من الاقاليم مثل الغابات والمستنقعات والبحيرات الضحلة وبعض السفوح الجبلية والصحارى .

■ ليس بالضرورة أن يتوافر في المواطن الاصلية لبعض المحاصيل

(١) محمد خميس الزوكه ، في جغرافية العالم الجديد ، الطبعة الثانية ، للاسكندرية ١٩٩٢ ، ص ٥٢٧ .

الظروف البيئية المثلى لنموها ، مما يعنى أن نقل زراعتها الى أماكن جديدة يعمل على تطوير الانتاج وتحسين نوعيته مما يسهم فى انتشار زراعة مثل هذه المحاصيل والامثلة على ذلك كثيرة نذكر منها أن انتاج القطن فى كل من مصر والسودان وبيرو وكاليفورنيا بالولايات المتحدة الامريكية يفوق مثيله المنتج - من حيث النوعية - فى كل من شبه القارة الهندية والمكسيك وجزر البحر الكاريبى حيث المواطن الاصلية لشجيراتة . كما ان انتاج جنوب شرقى آسيا من المطاط الطبيعى وخاصة فى اتحاد ماليزيا واندونيسيا وتايلاند يفوق مثيله المنتج فى حوض الامازون - من حيث الكم والكيف - المواطن الاصلى لاشجار الهيفيا التى يؤخذ منها عصارة المطاط الطبيعى ، وبالمثل يفوق انتاج أوربا من الطماطم (من حيث النوعية والكمية) انتاج أمريكا اللاتينية المواطن الاصلى لهذا المحصول .

وعلى العكس من ذلك قد يتفوق انتاج بعض المحاصيل - من حيث النوعية - فى مواطنها الاصلية على الانتاج المماثل المنتج فى الاقاليم التى انتقلت اليها ، مثال ذلك جودة انتاج الكاكاو فى أمريكا الجنوبية المواطن الاصلى لاشجاره وخاصة المنتج فى اكوادور بالقياس الى نوعية الكاكاو المنتج فى غربى أفريقيا . . . أهم اقاليم العالم المنتجة للكاكاو من حيث المساحة المزروعة وحجم الانتاج .

■ توسع الانسان فى عمليات تهجين واختيار أفضل الفصائل التى تتلاءم وظروف البيئة الطبيعية للأقاليم التى انتقلت اليها زراعة بعض المحاصيل مما أسهم بدوره فى جودة انتاج بعض المحاصيل وضخامة حجمه فى الاقاليم الجديدة بالقياس الى نوعية وحجم المنتج منها فى المواطن الاصلية مثال ذلك ضخامة انتاج أوربا من محصول الطماطم (نحو ٥٠% من انتاج العالم) وجودته بالقياس الى نوعية انتاج أمريكا اللاتينية المواطن الاصلى لهذا المحصول وحجمه (حوالى ١٠% من جملة الانتاج العالمى) ، وبالمثل يفوق انتاج قارتى آسيا وأفريقيا من الفول السودانى انتاج أمريكا اللاتينية المواطن الاصلى لهذا المحصول من حيث الكم والكيف وخاصة اذا عرفنا أن قارتى العالم القديم تنتجان نحو ٧٥% من جملة انتاج العالم من الفول السودانى . كما يفوق انتاج أمريكا الشمالية من فول الصويا انتاج آسيا المواطن الاصلى لهذا المحصول الهام (فى الصين) من حيث الكم والكيف ولتأكيد ذلك نذكر أن الولايات المتحدة الامريكية تنتج وحدها أكثر من ٥٥% من جملة انتاج العالم من فول الصويا .

■ تعد عوامل تطور الاساليب الزراعية والتوسع فى انشاء محطات

البحوث الزراعية ورفع كفاءة الايدي العاملة من أسباب التوسع في زراعة بعض المحاصيل وجودة نوعياتها ، والامثلة على ذلك كثيرة الا ان اهمها واشهرها التوسع في زراعة اشجار الهيفيا لانتاج المطاط الطبيعي في جنوب شرقى آسيا ، وقد أسهم في ذلك عدة عوامل يأتى في مقدمتها تعدد محطات البحوث الزراعية فى سنغافورة وتطور أساليب الزراعة هنا بالقياس الى الأساليب المتبعة فى حوض الامازون ، الى جانب ارتفاع كفاءة الايدي العاملة فى المزارع العلمية والاهلية المنتشرة فى هذا المكان من العالم .

■ الزام المزارعين من قبل السلطات المسؤولة بزراعة نوع جديد من المحاصيل تثبت توافر متطلباته البيئية مع تزايد الطلب عليه فى الاسواق كما حدث بالنسبة لنقل زراعة القرنفل من جزر موريشيوس ورينيون الى جزيرتى زنجبار وبمبا ( فى تنزانيا الحالية ) عام ١٨١٨ ( ١ ) .

■ أسهم انتشار كل من الحيازات الزراعية الصغيرة فى الاقاليم المكتظة بالسكن ، والمزارع الواسعة فى العالم الجديد فى اتساع دائرة الاقاليم المنتجة للمحاصيل الزراعية مختلفة الخصائص وان تباين الهدف من الاتح بين تغطية حاجة الاقاليم المنتجة والتسويق على المستويين المحلى والعالمى .

■ الرغبة فى الاقتراب من مواقع أسواق التصريف وخاصة بالنسبة للمحاصيل سريعة التلف مثل بعض أنواع الخضروات ، وقد كان هذا العامل من أسباب التوسع فى زراعة محاصيل الفاكهة وخاصة الموز فى دول أمريكا الوسطى القريبة من الاسواق الواسعة فى كل من الولايات المتحدة الامريكية وكندا .

■ تعدد الاسواق العالمية واتساعها لتزايد حجم السكان فى العالم وارتفاع مستوى الدخل فى العديد من دول العالم مما زاد من القدرة الشرائية فى بعض المجتمعات . . وكلها عوامل أسهمت فى تزايد الطلب على العديد من المحاصيل الزراعية وبالتالي انتشار زراعتها فى العصر الحديث .

■ أسهم اندلاع الحروب خلال بعض الفترات الزمنية فى انتشار زراعة المحاصيل بعدد كبير من اقاليم العالم الزراعية ، مثال ذلك انقطاع الوارد من المطاط الطبيعى من اقاليم الانتاج فى جنوب شرقى آسيا الى أسواق

---

( ١ ) نقل الفرنسيون زراعة القرنفل من جزيرة مولوكاس البركانية ( ضمن جزر الهند الشرقية ) حيث الموطن الاصلى لاشجاره الى جزر موريشيوس ورينيون الفرنسية عام ١٧٧٢ .

أمريكا الشمالية، وغربى أوروبا أثناء اندلاع الحرب العالمية الثانية أدى إلى التوسع في إقامة المزارع العلمية لإنتاج المطاط الطبيعي في أقاليم أخرى من العالم وخاصة في أمريكا اللاتينية وغربى أفريقيا ، وبالمثل أسهمت الحرب المثار إليها في توسع الولايات المتحدة في زراعة فول الصويا بعد عام ١٩٤٢ بعد أن كانت تعتمد في توفير حاجتها منه على مناطق الإنتاج في شرقى آسيا وخاصة في الصين . وكانت الحرب العالمية الثانية من الأسباب التي أدت إلى توسع أستراليا في إنتاج المحاصيل الغذائية وخاصة القمح بعد انقطاع خطوط النقل العالمية بسبب ظروف الحرب .

■ تشجيع بعض الحكومات على التوسع في زراعة بعض المحاصيل لاعتبارات قومية أو لأسباب اقتصادية وذلك عن طريق ضمان سعر بيع مجز للمزارعين .

■ توفير حاجة بعض المنشآت الصناعية من خامات زراعية محددة وخاصة إذا كانت الأسواق في حاجة إلى منتجاتها كما هي الحال بالنسبة للتوسع في زراعة قصب السكر في العديد من دول العالم ومنها مصر واندونيسيا لتوفير حاجة مصانع السكر ، ويكمل مثل هذا الاجراء توفير الحماية الجمركية وتوقيع عقود مع المزارعين تضمن بيع كل إنتاجهم من المحصول أو معظمه على الأقل بسعر مجز من الناحية الاقتصادية .

■ أسهم نجاح خدمات الارشاد الزراعى في العديد من اقاليم العالم الزراعية في اتباع دائرة التوزيع الجغرافى لاقاليم انتاج بعض المحاصيل بعد أن تبين للمزارعين أهمية هذه المحاصيل وارتفاع مستوى خصائصها العامة .

■ تقدم أساليب مقاومة الآفات الزراعية .

■ توافر رؤوس الاموال الراغبة في الاستثمار بمجالات الزراعة .

■ ساعد التوسع في استخدام الميكنة في الاعمال الزراعية على انتشار زراعة المحاصيل وارتفاع انتاجية الارض منها وبالتالي تزايد حجم المنتج منها على مستوى العالم .

■ النجاحات الباهرة التي حققتها بعض الاقاليم الزراعية وارتفاع انتاجيتها من بعض المحاصيل الجديدة ، وربما يكون للصدفة البحتة دورا مباشرا في ذلك وهو عامل لا يمكن اغفاله عند دراسة أسباب انتشار الزراعة في العالم كما هي الحال بالنسبة للتوسع في زراعة نخيل الزيت في جنوب شرقى آسيا ، والتوسع في زراعة فاكهة الكيوى في نيوزيلندا .

## الفصل الثاني

### الجغرافيا الزراعية

- مقدمة .
- الجغرافيا الزراعية .
- مستويات جمع المادة العلمية الخاصة بالجغرافيا الزراعية :
  - الدولة ، الاقليم ، المزرعة ، الحقل .
  - جغرافية الزراعة وجغرافية الريف .
  - مناهج الدراسة في الجغرافيا الزراعية .





## مقدمة :

تهتم الجغرافيا الاقتصادية بالربط بين المعلومات الجغرافية ومنه ما يتعلق بالظروف البيئية وبالملاح البشرية من ناحية ، وأساليب الإنتاج من ناحية أخرى ، وتستغل مثل هذه المعلومات في معالجة موضوعاتها بأسلوبها المتميز والمتمثل في توزيع ووصف وربط وتحليل الأنشطة الاقتصادية المتعلقة بإنتاج وتبادل استهلاك الثروة .

وإدى تعدد موضوعات الجغرافيا الاقتصادية وتقدم أساليبها وتعمق منهجها لاعطاء صورة واضحة ومتكاملة عن أساليب وطرق كفاح الانسان من اجل الحياة الى ظهور عدة أفرع جديدة فيها منها جغرافية الزراعة .  
Agricultural Geography

ويحدث قبل تصديق ماهية جغرافية الزراعة تحليل كلمة للزراعة Agriculture ، وهى فى الحقيقة مشتقة من كلمتين هما Agri وتعنى حقل ، وCultura وتعنى زراعة أو رعاية ، ومعنى ذلك أن الكلمة ترمز بمعناها نسبق الى زراعة الحقل ورعايته، وهو تحديد ضيق المجال لا يتفق والبراق الحديث الذى نعيشه حيث يرتبط بهذه الجرفة حرف أخرى مثل رعى الحيوانات المختلفة الى جانب تربية النحل وصيد الاسماك وتنميتها .

وأصبحت للزراعة هى فهم لكل من زراعة المحاصيل وتربية الحيوانات مما جعلنا عند دراسة بدايات الزراعة فى الفصل السابق نهتم بإلقاء الضوء على استثناس كل من للنباتات والحيوانات . وتعد الزراعة من الحرف الأولية Primary Activities التى يمارسها الانسان من أجل الحصول على حاجياته من الخامات الأولية من الطبيعة .

## الجغرافيا الزراعية :

تباين الجغرافيون فى وضع تعريف محدد جامع للجغرافيا الزراعية رغم أنه استنادا الى مسمائها يمكن تعريفها بالفرع الجغرافى الذى يدرس توزيع النشاط الزراعى على سطح الارض، فهى عند البعض دراسة الاختلافات المكانية فى الزراعة وتتبع أسبابها، وعند البعض الاخر دراسة وتطيل التغيرات

المساحية في مجال حرفة الزراعة ، ويرى فسيق ثالث أنها نهتم بدراسة الظروف الجغرافية المؤثرة في الاعمال الزراعية وأساليبها وطبيعة انتاجها.

ويلخص فريق رابع مجال الجغرافيا الزراعية ببحث العلاقة بين عناصر البيئة الطبيعية والأشكال الزراعية في العالم . وتهدف الدراسة في الجغرافيا الزراعية الى الاجابة على ثلاثة أسئلة هي :

■ أين يوجد النشاط الزراعى .

■ ما هى خصائص النشاط الزراعى

■ باى الظاهرات يرتبط النشاط الزراعى .

وتيسيرا لادراك مجال الدراسة في الجغرافيا الزراعية سنطبق اجابتنا على هذه الاسئلة الثلاثة بزراعة القطن في العالم .

**السؤال الأول : أين يزرع القطن ؟**

ينعلق هذا السؤال لتحديد الموقع الذى يعد الحقيقة الجغرافية الاساسية فعند محاولة دراسة محصول كالقطن لاند من الاحابة على السؤال التالى :

■ ابر يمكن ان يزرع القطن ؟

ونتطلب الاحابة على هذا لسؤال لسحت عن حرطه بوضح لسطق التى يمكن زراعة هذا لمحصول فيها . . فالحرطه عده للسحت ووضه وأسرع حابة على «اين» لذلك نعد - سحرطه - عملا ساسب عفه العلاقات المكانية .

و دراك أهمية الموقع يدفع بالتالى الى دراك أهمية السمص او لسبورج فتتبعنا مثلا لسحرطه توزيع السكان في العالم العربى تظهر وجود مدطو كثيفة السكان وخاصة في وادى النيل الادنى وبعض اجزاء السهول السحب لطة على البحر المتوسط ، بينما تظهر مناطق أخرى قليلة السكان وخاصة في الجبات الصحراوية الداخلية . وهذا يعنى أن سحرطه التوزيعات تحدد المناطق أو النطاقات الجديرة بالدراسة ، وكثيرا ما تستخدم وحدات مكانية مثل منطقة ، اقليم ، نطاق ، حزام اساسا للدراسة في الجغرافيا الزراعية لاطهار خصائص مثل هذه الاجزاء من سطح الارض واسرار أهميتها الاقتصادية .

## السؤال الثاني : ماهية خصائص المناطق المزروعة بالقطن ؟

يركز هذا السؤال على الوصف ، فبعد تحديد المناطق التي يزرع فيها القطن يجب البحث في النقاط التالية :

- تحديد خصائص زراعة القطن التي تميز النطاقات المخصصة له .
  - المساحات المزروعة بالقطن والكميات المنتجة .
  - نوع الانشاءات المختلفة والحيوانات المنتشرة في هذه النطاقات ومدى أهميتها .
  - هل هناك محاصيل أخرى تزرع في هذه النطاقات .
  - جراء مقارنة بين نطاقات القطن ونطاقات المحاصيل الأخرى لتحديد أوجه التشابه والاختلاف فيما بينها .
- وبذلك تتحدد سمات النطاقات المخصصة لزراعة القطن مما يمكن من توزيعها على خريطة تسهم في تحديد شخصية هذه النطاقات .

## السؤال الثالث : بأى الظواهرات ترتبط زراعة القطن ؟

يهدف هذا السؤال الى إبراز الاختلافات الإقليمية في مناطق الانتاج والتي تعد من أهم أهداف-دأرس الجغرافيا ، وهناك أربع طرق لدراسة هذا العنصر الخاص بالعلاقات هي :

- تحليل أسباب تركيز زراعة القطن في مناطق معينة وإبراز نتائج ذلك .
- الاهتمام بتحليل الظواهرات الجغرافية المختلفة التي تؤثر في زراعة القطن سواء كانت طبيعية (عناصر المناخ ، التربة ، السطح ، المياه ، ..) أو ثقافية (الخبرة الزراعية ، الآلات المستخدمة في عمليات الخدمة الزراعية ، نظم حيازة الأراضي الزراعية ، العادات والتقاليد التي تؤثر أحيانا في تحديد نوعية النشاط الاقتصادي ، التنظيمات السياسية والاقتصادية والاجتماعية) أو خاصة بالسكان .

■ تتبع العلاقات المتبادلة سواء كانت داخلية أى الغلاقة بين زراعة القطن وعناصر المناخ. وخاصة درجة الحرارة والرطوبة ، بالإضافة الى التربة وخبرة المزارع واستخدام الآلات وتكاليف النقل داخل المنطقة قيد

البحث ، أو علاقات خارجية أى تتبع العلاقات بين مناطق زراعة القطن والمناطق الزراعية الأخرى ، فقد يعتمد إقليم ما على زراعة القطن كمحصول نفدى رئيسى ، بينما يعتمد على إقليم زراعية أخرى للحصول على المحاصيل الزراعية الغذائية .

■ التركيز-على الارتباطات وتحليلها ، وهذا يتطلب ضرورة الماء  
دارسى الجغرافيا الزراعية بعلم الإحصاء واستخدامه لقياس مدى تباين  
العناصر الجغرافية المختلفة ، ولاظهار هل الارتباط بين العناصر قيد  
الدراسة ايجابى.أم سلبى .

ونرى أن الجغرافيا الزراعية تركز على دراسة كل ما يتعلق بعمليات  
الانتاج الزراعى ، فالزراعة عبارة عن نشاط اقتصادى يثاثر أساسا بالمناخ  
والتربة ، لذلك يمكن اعتبار الجغرافيا الزراعية علم اختيار Science of  
Choice حيث تهتم بالاختيار (اختيار المحاصيل المناسبة فى المناطق  
الملائمة لها من الناحية الطبيعية وأيضا من الناحية البشرية) ولكن من  
خلال الخصائص المكانية ، ويركز أسلوب دراسة الجغرافيا الزراعية على  
الوصف والتصنيف والتفسير .

وتجمع المادة العلمية الخاصة بالجغرافيا الزراعية وتعالج على أربعة  
مستويات تشمل :

Region	■ الاقليم	State	■ الدولة
Field	■ الحقل	Farm	■ المزرعة

#### مستوى الدولة :

تتوافر المعلومات والاحصائيات المتعلقة بالانتاج الزراعى على مستوى  
الدولة ، وهى تنشر سنويا ، وكثيرا ما تصنف الاحصائيات على مستوى  
الاقسام الادارية فى الدولة مما يمكن من اجراء مقارنات على مستوى الاقسام  
والتي تبرز فى النهاية الاختلافات المكانية من حيث المستوى والخصائص  
والنتائج .

#### مستوى الاقليم :

تجمع البيانات والاحصائيات على مستوى الاقليم الزراعية التي  
تتجاوز مساحة بعضها مساحة بعض دول العالم . وقد تتعدد المحاصيل  
المزروعة فى الاقليم الزراعى الواحد كما فى وادى النيل ودلتاه فى مصر ،

وادي السند في باكستان ، وادي الجانج في الهند ، التركستان الروسية ، أرض الجزيرة بالسودان ، وقد يتخصص في زراعة محصول رئيسي كما في إقليم البمباس بالارجنتين (القمح) ، مثلث الذرة في جنوب أفريقيا ، نطاق القطن ونطاق الذرة في الولايات المتحدة الامريكية ، نطاقات القمح في أمريكا الشمالية ، نطاق القمح في أوكرانيا بشرقي أوروبا .

ويهتم عادة بدراسة العلاقات المتبادلة سواء كانت داخلية اى العلاقة بين الزراعة وعناصر البيئة الطبيعية وخاصة المناخ والتربة والملاح البشرية (خبرة المزارعين ، استخدام الآلات في الزراعة ، النقل) أو تجارية وخاصة ما يتعلق بالتسويق .

وتتوافر الاحصائيات المنشورة على مستوى الاقاليم الزراعية في بعض الدول ، في حين لا تتوافر على هذا المستوى في دول أخرى مما يحتم القيام بالزيارات الميدانية لجمع الاحصائيات والبيانات المطلوبة .

### مستوى المزرعة :

تتميز المزرعة عادة بوضوح حدودها ومساحتها المحدودة باستثناء بعض تلك الموجودة في قارات العالم الجديد وخاصة في الولايات المتحدة الامريكية حيث تشغل مساحات واسعة ، وزعم خصوصية ملامح المزرعة تبعاً لامكانيات حائزها الذي يديرها وفقاً لمصلحته الشخصية الا أنه في حالات كثيرة يصعب ادراك الحدود المكانية لقرار صاحب المزرعة وخاصة اذا ما تعارض قراره مع السياسة الزراعية العامة للدولة ، ونحن نعرف أن هناك دول كثيرة في العالم ومنها مصر تتدخل حكوماتها في تحديد هيكل التركيب المحصولي بوضع دورة زراعية خاصة تهدف الى تخصيص مساحات محددة لانتاج محاصيل معينة مما يغيب معه أحياناً رغبة صاحب المزرعة في تحديد المساحات المزروعة ونوعية المحاصيل المنتجة .

وتركز الجغرافيا الزراعية في دراستها على مستوى المزرعة على موضوعات محددة يأتي في مقدمتها الموقع الجغرافي للمزرعة وعلاقته بالتسويق ، تنظيم العمليات الزراعية كنظام مكاني حددته طبيعة الموقع وخاصة ما يتعلق بخصائص التربة وسمات المناخ ومصادر المياه .

وتجمع الاحصائيات المتعلقة بالمزارع عن طريق الدراسات الميدانية التي يقوم بها الباحث ، حيث تحصر أجهزة الدولة مثل هذه الاحصائيات

عادية وتجمعها لتُنشر على المستوى القومي العام (مستوى الدولة) بصورة دورية منتظمة غالباً .

### مستوى الحقل :

يشكل الحقل الوجودية الأساسية لاستخدام الارض زراعياً ، ويمكن ملاحظة الاختلافات الفصلية في انماط استخدام الارض الزراعية وجمع البيانات المتعلقة بالحقل وتسجيلها على خزائن فك الزمام التفصيلية . وهنا يتم اجراء مسح شامل لكل المظاهر القائمة في الحقل سواء كانت متغيرة او ثابتة لتجديد اشكال استغلال الارض خلال فترة زمنية محددة وتتبع ما يطرأ عليها من تغيرات .

يتبين من العرض السابق أن الجغرافيا الزراعية تشكل أداة ربط بين علمي الجغرافيا والزراعة حيث تستمد من الاول منهجه الدراسي القائم على التوزيع والربط والتحليل ، في حين تأخذ من الثاني مبادئه العلمية ، وفي هذا الصدد نشير الى اعتماد الجغرافيا الزراعية على عدة علوم طبيعية واجتماعية للحصول على المادة العلمية اللازمة لمعالجة موضوعاتها فمن العلوم الطبيعية تستعين أساساً بالمناخ والجيولوجيا والاراضي (التربة) والنبات والحيوان ، ومن العلوم الاجتماعية تستعين بالسكان والاحصاء والسياسة والاجتماع والاقتصاد والتسويق الى جانب العديد من العلوم الزراعية .

وتتناول الجغرافيا الزراعية اجابة على الأسئلة الثلاثة التالية :

■ أين يزاول الانسان حرفة الزراعة .

■ لماذا يزاول الانسان الزراعة في جهات معينة من العالم دون جهات أخرى .

■ كيف يزاول الانسان هذه الحرفة وما هي الاساليب المستخدمة فيها ومدى تطورها .

والجغرافيا الزراعية فرع حيوى في مجال الجغرافيا الاقتصادية حيث تعد موضوعاتها من أكثر الموضوعات ديناميكية لتغير معلوماتها باستمرار ، هذه المعلومات المتعلقة بالأنشطة الزراعية للانسان من حيث الانتاج والتبادل والاستهلاك ، لذا يتابع هذا الفرع من فروع الجغرافيا الاقتصادية كل تغير يطرأ على حاجيات الانسان وأسلوب كفاحه من أجل الحياة فيلاحظ تطور

علاقة الانسان ببيئته الطبيعية ، ومن الطبيعي ان نكتابين هذه العلاقة من مكان لآخر في اقليم العالم المختلفة تبعاً لمدي تقدم الانسان الحضاري .

وترجع حيوية الجغرافيا الزراعية أيضا الى التغير المستمر للارقام والاحصائيات التي تمثل الاداة الاساسية للدارسين في هذا المجال بهدف :

■ دراسة الانتاج الزراعي والبحث عن حقايقه واسبابه ونتائجه .

■ تتبع الانماط الزراعية المختلفة واتجاهاتها ، ومحاولة تفسير هذه الانماط والاتجاهات .

### جغرافية الزراعة وجغرافية الريف :

يخلط بعض الدارسين بين جغرافية الزراعة وجغرافية الريف نظراً لاهمية للنشاط الزراعي في الحياة الريفية وخاصة أن الفرنسي بيير جورج Pierre George أطلق في مؤلفه *Precis de géographie rurale* (عام 1923) اسم الجغرافيا الريفية على معالجة الجغرافيا الاقتصادية لموضوع الانتاج الزراعي (1) على اعتبار أن الزراعة تعد أهم الحرف في الاقنيم الريفية .

واستناداً الى الدراسة السابقة يمكن التأكيد على اختلاف الجغرافيا الزراعية بصورة جذرية عن جغرافية الريف *Rural Geography* ومصطلح الريف وهو بالانجليزية *Countryside* وبالفرنسية *Compagne* عدة مذلولات تشمل على المدلول الوظيفي الذي يرمز الى أنشطة تتعلق باستخدام الارض زراعياً ورعويًا بالدرجة الاولى ، والمدلول العمراني الذي يرمز الى دراسة خصائص العمران الريفى ، والمدلول الاقليمي ويعنى دراسة اقليم ما بعد استبعاد الظواهر الحضرية ، وهنا تكون الدراسة اقليمية تركز على العوامل الجغرافية المؤثرة في تحديد خصائص اقليم ريفى ، والمدلول الاجتماعي الذي يعنى دراسة العادات والتنظيمات والعلاقات الاجتماعية القائمة .

وعلى ذلك تتضمن الدراسة الجغرافية للريف عدة عناصر رئيسية هي :

■ البيئة المحلية او الارض الزراعية .

■ السكان .

(1) Clout, H. D., *Rural Geography - An Introductory Survey*, London, 1972, p. 1.

- النشاط الاقتصادي الذي يتمثل في الزراعة بالدرجة الاولى .
- السكن الريفي بأنماطه المختلفة .
- العلاقات القائمة .

ومعنى ذلك أن جغرافية الريف تهتم بدراسة وتحليل نمط حضارى خاص يشتمل على الارض والسكان والنشاط والمسكن من خلال تتبع العلاقات المتبادلة بين الانسان وعناصر البيئة الريفية والتي تؤدي في النهاية الى تحليل الظواهر الريفية ووضع تصور لتطور الريف ، وعلى ذلك يمكن تعريف جغرافية الريف بأنها عبارة عن دراسة مسحية شاملة للريف وما عليه من ظاهرات طبيعية وبشرية على حد سواء مما يمكن من القاء الضوء على مشاكل الريف ووضع تصور لمعالجتها ، ومعنى ذلك أنه بينما تركز الدراسة في الجغرافيا الزراعية على عمليات الانتاج الزراعى تهتم جغرافية الريف أساسا بالاراضى الزراعية وبالسكان ومنتجاتهم من المحاصيل الزراعية ويأنماط مساكنهم مما يعنى أن الدراسة في جغرافية الريف أشمل وأعم وأوسع مجالا من مثيلتها في الجغرافيا الزراعية .

وجدير بالذكر أن الزراعة لا تعد فقط أهم الحرف التى يمارسها الانسان في الريف ، بل تعد أهم العوامل التى تكسب اى اقليم ريفى خصائصه المميزة حيث تحدد أنماط الزراعة وأساليبها الاطار البشرى للاقليم وسمات عناصره اذ تلعب دورا مباشرا في تحديد حجم السكان في الاقليم ، والتوزيع الجغرافى لكل من السكان ومراكز العمران، وتحديد أنماط ومستوى استخدام الأرض (1) .

## مناهج الدراسة في الجغرافيا الزراعية

أدى تعدد موضوعات الجغرافيا الزراعية واعتمادها على الكثير من دراسات العلوم الاخرى الي اختلاف الدارسين في تحديد مناهج الدراسة فيها ، فالبعض يميل الي دراستها على أساس اقليمي اى تركيز الدراسة على اقليم زراعية مثل نطاق القمح في كل من الولايات المتحدة الامريكية وكندا والارجنتين واستراليا ، نطاق القطن في الولايات المتحدة الامريكية أو في أرض الجزيرة بالسودان ، وتهدف مثل هذه الدراسة الى اظهار

(1) Clout, H. D., Ibid., p. 3.



شخصية كل اقليم وأبرز الفروق والاختلافات التي تميزه عن غيره من الاقاليم مع تتبع العلاقات المتبادلة ، بينما يرى فريق آخر دراستها على اساس محصولي أي دراسة محاصيل زراعية محددة (القمح ، القطن ، قصب السكر وعليلطبط) . في حين يرى فريق ثالث عن دراستها على أساس حرفي عن طريق تتبع مقومات الزراعة سواء كانت طبيعية أو بشرية أو اقتصادية ، وهناك فريق رابع يرى دراستها على أساس تحليل العوامل الجغرافية المؤثرة في الانتاج الزراعي .

والحقيقة التي يجب الا تغيب عن اذهاننا أن تعدد مناهج الدراسة في الجغرافيا الزراعية لا يعد تخبطا أو اختلافا في تقييم المادة العلمية لهذا الفرع من فروع الجغرافيا الاقتصادية وإنما يعد تعبيرا عن تعدد وجهات نظر الدارسين وتباينا للزوايا التي يمكن من خلالها دراسة موضوعا من موضوعاتها ، وليس من شك في أن ذلك يعد اثراء لهذا الفرع واغراء لنكبة في موضوعاتها المتعددة .

ويمكن تقسيم مناهج الدراسة في الجغرافيا الزراعية الى أربعة مناهج رئيسية هي :

- المنهج الاقليمي .
- المنهج الموضوعي .
- المنهج الوظيفي .
- المنهج الاصولي .

### ١ - المنهج الاقليمي The Regional Approach :

يمكن تبعا لهذا المنهج تقسيم دولة ما أو قارة من القارات أو العالم بأكمله الى اقاليم زراعية متميزة كوادى النيل ودلتاه أو شبه جزيرة سيناء أو نطاق البحيرات الشمالية في مصر مثلا أو الاقليم الاستوائي أو الاقليم شبه الجاف في قارة أفريقيا ، أو اقليم الشرق الأوسط أو غربي أوروبا أو جنوب شرقي آسيا . ثم تتركز الدراسة بعد ذلك على توزيع السكان وعلاقة ذلك بتوزيع الأنشطة الزراعية ، واثار العوامل الجغرافية المختلفة في الانتاج ، ونوعية الانتاج ، ومدى التكامل اقتصاديا ، والعلاقات المتبادلة بين الاقليم قيد البحث وغيره من الاقاليم اخرى ، أي أن هذه الدراسة تهدف الى اعطاء صورة واضحة وكاملة عن النشاط الزراعي في اقليم ما .

ومن عيوب هذا المنهج صعوبة تقسيم الاقاليم الزراعية ، وتباين الاسس الجغرافية التي يعتمد عليها في هذا التقسيم ، عدم وضوح وتباين معظمها ،

فجود الاقاليم الزراعية قد تكون طبيعية تتعلق بمظاهر السطح أو بالمناخ أو بالنبات ، وقد تكون بشرية تختص بنظام جمركى خاص أو بتقافة معينة أو بعقيدة محددة ، الا ان السائد عند تحديد الاقاليم الزراعية اتخاذ الاليس الطبيعية وخاصة المناخية منها اساسا للتقسيم وبصفة خاصة عند دراسة مناطق الانتاج الزراعى مما يزيد صعوبة التحديد الدقيق الواضح لوجود مناطق انتقالية تفصل بين الاقاليم المناخية والنباتية ، فالحدود مثلا بين نطاق تربية الماشية ونطاق تربية الإغنام والماعز فى إقليم الاستيمس بروسيا الاتحادية حدود يصعب تحديدها بدقة لوجود مناطق انتقالية تجمع بين سمات النطاقين شأنها فى ذلك شأن الحد الفاصل بين نطاق الذرة ونطاق الالبان فى الولايات المتحدة الأمريكية ، وعلى العكس من ذلك يمكن تعيين الحد الفاصل بين الاقليم الزراعى فى وادى النيل ودلتاه والاقاليم الصحراوية المجاورة بسهولة كبيرة .

وليس من شك فى أن اتجاه دول العائم الى خلق كتكتلات اقتصادية مثل السوق الاوربية المشتركة ، والسوق المشتركة للشرق والجنوب الافريقى (الكوميسا) ، والمنظمة الاوربية للتجارة الحرة ، والسوق المشتركة لدول أمريكا الوسطى ، ومنطقة التجارة الحرة لدول أمريكا اللاتينية ، والاتحاد الجمركى والاقتصادى لافريقيا الوسطى ، مجلس التعاون لدول الخليج العربية قد أعطى لهذا المنهج من مناهج الدراسة فى الجغرافيا الاقتصادية أهمية خاصة لقدراته على إبراز البنين الاقتصادى لهذه التكتلات واطهار مدى تكامل كل منها ، وتتبع العلاقات المتبادلة بينها لتوضيح حجم هذه العلاقات ونوعيتها ومستقبلها .

## ٢ - المنهج الموضوعى The Topical Approach :

يمكن تقسيم هذا المنهج الى منهجين فرعيين هما :

( أ ) المنهج المحصولى .

( ب ) المنهج الحررقى .

## ( أ ) المنهج المحصولى The Commodity Approach :

يتناول هذا المنهج دراسة المحاصيل الزراعية المختلفة ، وبيدا بتعريف الغلة وتتبع تاريخ معرفتها وموطنها الاصلى وتطور استخدامها وتحديد طبيعتها والعوامل الجغرافية المختلفة اللازم توافرها لانتاجها ، وتطبيق هذه العوامل على جهات العالم لمعرفة أصلها لانتاج هذه الغلة ، ثم يبين

المناطق التي تنتجها وتلك التي لا تنتجها مع تتبع أسباب ذلك ، ثم يوضح بعد ذلك ظروف انتاج الغلة في كل منطقة على حدة مبرزاً دور كل منها في الإنتاج مع توضيح مراحل الانتاج والنقل والاستهلاك ، وتحديد المقاطق الرئيسية المنتجة لها في العالم .

ويجمل Show هذا المنهج في الاجابة على الاسئلة التالية (١) :

■ أين يمكن أن تنتج الغلة وتسوق وتستهلك ؟

■ أين تنتج غملا وتسوق وتستهلك ؟

■ كيف تنتج وتسوق وتستهلك ؟

ويعد هذا المنهج أكثر مناهج الدراسة في الجغرافية الزراعية استخداما وشيوعا لوضوح تقسيماته وسهولتها .

(ب) المنهج الحرقي The Activity Approach :

يشبه المنهج السابق الى حد كبير ، وتتركز دراسته على حرفة الزراعة ، فقد دفعت العلاقة المتبادلة بين البيئة الطبيعية والزراعة التي يحصل الانسان بواسطتها على العديد من حاجياتة الباحثين الى تتبع هذه العلاقة وتحليلها ، فالزراعة لكي يزاولها الانسان في اى مكان على سطح الارض لابد من توافر عدد من العوامل الجغرافية الطبيعية والبشرية ، وعلى دارسى الجغرافيا تتبع هذه العوامل ، وتحديد أنماط الزراعة المختلفة وإظهار دورها في البنيان الاقتصادى .

وجدير بالذكر أن هذا المنهج أشمل من المنهج السابق رغم تشابههما الى حد كبير ، اذ يمكن عند دراسة حرفة الزراعة التعرض لدراسة محاصيل زراعية متباينة ، ويجنب اتباع هذا المنهج تكرار ذكر الحقائق المتشابهة في الاقاليم الزراعية كما يحدث عند اتباع المنهج الاقليمي .

٣ - المنهج الاصولى The Principle Approach :

تتركز الدراسة تبعا لهذا المنهج على العوامل الجغرافية المتعددة التي

---

(1) Show, E., World Economic Geography, N. Y., 1955, p. 7.

تؤثر في الإنتاج الزراعي ، ومن هذه العوامل أو القوانين الاقتصادية كما يطلق عليها أحيانا (١) نذكر ما يلي :

■ عناصر البيئة الطبيعية التي تضم توزيع اليابس والماء ، والموقع الجغرافي ومظاهر السطح والمناخ ومصادر المياه والتربة والنبات ، وهي عوامل تضع حدودا واضحة للنطاقات التي يمكن للإنسان مزاوله حرفة الزراعة فيها .

■ العوامل البشرية وخاصة أعداد السكان وتوزيعهم الجغرافي ومستواهم الحضارى والفنى ، وهي عوامل لها دور مباشر في تحديد نوعية الانتاج الزراعى ومستواه وكميته في اقاليم دون غيرها حتى ولو تشابهت بيئاتها الطبيعية .

وقلما يتبع هذا المنهج بمفرده في دراسات الجغرافيا الزراعية بل يكون عادة مقدمة لهذه الدراسات حيث يوضح العوامل الطبيعية والبشرية والاقتصادية التي تؤثر في الإنتاج ، وتظهر عوامل توطن بعض المحاصيل في مناطق محددة ، لذا يكاد لا يخلو مؤلف في الجغرافيا الزراعية من هذا المنهج الاصولي .

#### ٤ - المنهج الوظيفي The Functional Approach :

يعد أحدث مناهج الدراسة في الجغرافية الزراعية ، وهو يهدف الى دراسة التركيب الوظيفى للنشاط الزراعى الذى يختلف من مجتمع لآخر ، ومن فترة لآخرى تبعا لتباين العامل البشرى وللتطور التاريخى ، فوظيفتى الانتاج والاستهلاك في المجتمعات الزراعية البسيطة أو المتخلفة والتي يهدف النشاط داخلها الى الاكتفاء ذاتيا تتسمان بالبساطة وعدم التعقيد لعدم ارتباطهما بوظائف انتاجية أخرى ، بينما تتعقد الوظائف الاقتصادية (الانتاج والتجارة والتسويق) ويزداد ترابطهما في المجتمعات الزراعية التي تصدر إنتاجها أو جزءا منه الى الاسواق العالمية ، كما يتباين تعقد الوظائف الاقتصادية وترابطها من مجتمع لآخر فهي في المجتمعات الزراعية اقل منها في المجتمعات الصناعية بصفة عامة .

(١) - محمد فاتح عقيل وفؤاد الصقار ، جغرافية الموارد والانتاج الطبعة الثالثة ، الاسكندرية ، ١٩٧٠ ، ص ٣٤ - ٣٥ .  
ب - نصر السيد نصر ، قواعد الجغرافيا الاقتصادية ، الطبعة الرابعة القاهرة ، ١٩٦٤ ، ص ٢٥ - ٢٦ .

ويتكون التركيب الوظيفي للنشاط الزراعي من ثلاثة عناصر رئيسية  
هى :

- نظام ملكية وحدة الانتاج ، وتختلف وظيفة الوحدة الانتاجية تبعاً لكل من التطور التاريخي والاختلاف المكاني ، فبعد تولي محمد على حكم مصر عام ١٨٠٥ لم يكن للملكية الزراعية الفردية في مصر أى وظيفة فى البنين الاقتصادى الزراعى للبلاد لاستيلائه على كل الاراضى الزراعية فى مصر التى اصبحت التزاماً ضخماً له ولايتباعه واقباريه ، وفى معظم المجتمعات الزراعية المتقدمة - عدا المجتمعات الشيوعية - تنتشر الملكية الفردية للاراضى الزراعية فى حين يختلف هذا النوع من الملكية الزراعية فى المجتمعات القبلية حيث تسود الملكية على مستوى العشيرة أو القبيلة .
- أدوات الانتاج ، وهل هى بسيطة غير معقدة ام آلية متطورة .

■ مستوى عمل الفرد ، ويختلف هذا المستوى من مجتمع الى آخر ففى المجتمعات الزراعية البسيطة والكثيفة التى يهدف انتاجها الى سد الاحتياجات المحلية يعمل الفرد على مستوى مزرعته الخاصة بينما يعمل الفرد فى المجتمعات القبلية المختلفة على مستوى الجماعة أو العشيرة أو القبيلة ، وفى الحالتين فمستوى عمل الفرد بسيط وغير مرتبط بوظائف انتاجية أخرى ، وعلى العكس من ذلك يلاحظ تعدد مستويات عمل الافراد فى المجتمعات الزراعية المتقدمة التى يدخل جزءاً من انتاجها السوق العالمية لارتباط عملية الانتاج فى هذه الحالات بعمليات أخرى تتعلق بالنقل والتسويق والاستهلاك .

ولتوضيح ما سبق نذكر أن المنهج الوظيفي لجغرافية الزراعة مثلاً يشتمل على ما يأتى .

١ - دراسة مستوى وحدات الانتاج : وتتمثل وحدات الانتاج هنا فى المزارع التى تدرس مهما كانت مساحتها من زاويتين هما :

■ الايدي العاملة بها سواء كانت تتمثل فى المالك واسرته وذلك فى المزارع صغيرة المساحة ، أو فى العمال الزراعيين فى المزارع واسعة المساحة .

■ مستوى أدوات الانتاج بها ، وهل هى بسيطة غير متطورة ؟ ام آلية متقدمة ؟ ومن الطبيعى أن ترتبط الآلات البسيطة بالمزارع الصغيرة المتخلفة التى تتسم ببساطة وظيفتها الانتاجية وعدم ارتباطها بوظائف

انتاجية أخرى ؛ وعلى العكس من ذلك تتعدد الوظائف الإنتاجية للمزارع الكبيرة المتقدمة التي يسود فيها استخدام الآلات الزراعية المتطورة .

٢ - دراسة أسواق تصريف الانتاج الزراعي المحلية ، وتحديد الظهير الزراعي للمدين الكبرى الذي يحدده عدة أسس أهمها العلاقة بين الانسان والارض وحجم الحيازات الزراعية والحركة اليومية للعمال وانماط استغلال الارض .

٣ - تحديد دور الانتاج الزراعي في بناء الاقتصاد القومي ، وطبيعي أن هذا الدور لا يتوقف فقط على مستوى الزراعة ، وانما تلعب الموارد الطبيعية والأنشطة الاقتصادية الأخرى دوراً كبيراً في ذلك .

٤ - دراسة التجارة الدولية للمنتجات الزراعية ، اذا بلغ المجتمع مستوى الانتاج للتصدير الى الأسواق الخارجية فان وظيفة الانتاج هنا تزيد تعقيدا لارتباطها بالعديد من العوامل الأخرى الخارجة عن ارادة المجتمع المنتج .

## الفصل الثالث

### بعض أساليب القياس الكمية المستخدمة في الجغرافيا الزراعية

- معامل التوطن .
- درجة استغلال الارض الزراعية .
- نسبة الاراضى الزراعية المفتحة .
- معامل التباين .
- معامل الارتباط .
- تصنيف الاراضى الزراعية حسب قدرتها الانتاجية (وحدة الجدارة) .





تهدف الدراسة في هذا الفصل الى القاء الضوء على بعض اساليب القياس الكمية المستخدمة في الجغرافيا الزراعية والتي تتباين بين البساطة والتعقيد لسببى ، ولعل ايسر هذه الاساليب هو حساب متوسط انتاجية الوحدة المساحية من محصول ما والتي تتم عن طريق قسمة كمية الانتاج على مساحة الاراضى المزروعة ، وفيما يلى عرض لاهم هذه الاساليب .

## أولاً : معامل التوطن

### LOCATION QUOTIENT

معامل التوطن من اساليب التحليل الكمي التي تهدف الى قياس لدرجة التي تحدد نصيب وحدة مكانية معينة من نشاط اقتصادى محدد قد يكون في قطاعات الزراعة أو الصناعة أو التجارة أو غيرها ، ثم تتبع وتحليل أسباب تباين القيم الدالة على التوطن ، ويعد معامل التوطن أو نسبة النسب Ratio of Ratios كما يطلق عليه أحيانا من ايسر طرق القياس المستخدمة في مجال الجغرافيا الاقتصادية بصورة عامة .

ويمكن استخدام معايير مختلفة عند قياس معامل التوطن منها عدد العاملين أو القيمة المضافة أو رأس المال المستثمر أو قيمة الاجور والمرتببات أو عدد ساعات العمل ، وبحكم نصيب الزراعة الكبير في الدخل القومى المصرى (٤٥%) رغم تعدد الحرف الانتاجية سنطبق هذا الاسلوب في قياس معامل توطن الزراعة في المحافظات المصرية على أساس عدد العاملين بازراعة . وتتبع الخطوات التالية لحساب معامل التوطن :

أولاً : تحسب النسبة المئوية للعاملين بالزراعة الى جملة العاملين في كل الانشطة على مستوى الدولة (عام ١٩٧٦) .

$$١٦ر١ = \frac{٤٨٨١٠٠٩٩}{٣٠٢٩٢١١٩} = \frac{\text{العاملين بالزراعة}}{\text{العاملين في كل الانشطة}}$$

ثانياً : تحسب النسب المئوية للمتغيرين السابق الاشارة اليهما على مستوى المحافظات على النحو التالى :

$$\%٠ر٤ = \frac{١٧٤٣٣}{٤٣٤٣٦٧٧} = \text{القاهرة}$$

$\%18$	$= \frac{36409}{1981109} =$	الاسكندرية
$\%21$	$= \frac{7010}{2296640} =$	بور سعيد
$\%33$	$= \frac{5394}{162041} =$	السويس
$\%143$	$= \frac{68450}{477364} =$	دمياط
$\%203$	$= \frac{460990}{2267913} =$	الدقهلية
$\%219$	$= \frac{470068}{2142321} =$	الشرقية
$\%116$	$= \frac{108860}{1360187} =$	القليوبية
$\%27$	$= \frac{313381}{1107804} =$	كفر الشيخ
$\%106$	$= \frac{299098}{1910191} =$	الغربية
$\%193$	$= \frac{272800}{1412700} =$	المنوفية
$\%202$	$= \frac{508079}{2010970} =$	البحيرة
$\%12$	$= \frac{30223}{291470} =$	الاسماعيلية

210ر٢ =	$\frac{201765}{1970234}$	=	الجيزة
224ر٦ =	$\frac{423131}{905778}$	=	بنى سويف
226ر٩ =	$\frac{247103}{915677}$	=	الفيوم
225ر٩ =	$\frac{433492}{1670177}$	=	المنيا
223ر٨ =	$\frac{327777}{1371905}$	=	أسيوط
223ر٦ =	$\frac{373386}{1576641}$	=	سوهاج
222ر٨ =	$\frac{319835}{1297427}$	=	قنا
213ر٦ =	$\frac{68977}{506321}$	=	أسوان
24ر٤ =	$\frac{2016}{45806}$	=	البحر الاحمر
214ر٧ =	$\frac{10048}{67955}$	=	الوادى الجديد
220ر٨ =	$\frac{18763}{89925}$	=	مطروح
213ر٨ =	$\frac{1106}{8010}$	=	شبيناء (١)

(١) المناطق المحررة من سيناء حتى عام ١٩٧٦ .

ثالثاً : تقسيم النسب المئوية الناتجة عن الخطوة السابقة على النسبة المئوية للعاملين بالزراعة الى جملة العاملين في كل الانشطة على مستوى الدولة والتي تم حسابها في الخطوة الاولى - ١٦١% - لنحصل على الرقم الدال على التوطن في كل محافظة والذي يتحدد على اساس المعادلة التالية :

العاملين بالزراعة في المحافظة	
العاملين في كل الانشطة بالمحافظة	
العاملين بالزراعة في الدولة	
العاملين في كل الانشطة بالدولة	
القاهرة	$\frac{٠٢٤}{١٦١} = ٠.١٥\%$
الاسكندرية	$\frac{١١٨}{١٦١} = ٠.٧٣\%$
بور سعيد	$\frac{٢١}{١٦١} = ٠.١٣\%$
السويس	$\frac{٣٣}{١٦١} = ٠.٢٠\%$
دمياط	$\frac{١٤٣}{١٦١} = ٠.٨٨\%$
الدقهلية	$\frac{٢٠٣}{١٦١} = ١.٢٦\%$
الشرقية	$\frac{٢١٩}{١٦١} = ١.٣٦\%$
القليوبية	$\frac{١١٦}{١٦١} = ٠.٧٢\%$

$\%16$	$= \frac{27}{161} =$	كفر الشيخ
$\%09$	$= \frac{156}{161} =$	الغريسة
$\%12$	$= \frac{193}{161} =$	المنوفية
$\%15$	$= \frac{352}{161} =$	البحيرة
$\%07$	$= \frac{12}{161} =$	الاسماعيلية
$\%06$	$= \frac{102}{161} =$	الجبيزة
$\%15$	$= \frac{246}{161} =$	بنى سويف
$\%16$	$= \frac{269}{161} =$	الفيوم
$\%16$	$= \frac{259}{161} =$	المنيا
$\%24$	$= \frac{438}{161} =$	أسيوط
$\%14$	$= \frac{236}{161} =$	سوهاج
$\%14$	$= \frac{228}{161} =$	قنا

$$\begin{aligned} \text{أسوان} &= \frac{136}{161} = 0.84\% \\ \text{البحر الاحمر} &= \frac{44}{161} = 0.27\% \\ \text{الوادى الجديد} &= \frac{147}{161} = 0.91\% \\ \text{مطروح} &= \frac{208}{161} = 1.29\% \\ \text{سيناء} &= \frac{138}{161} = 0.85\% \end{aligned}$$

يلاحظ من تتبع وتحليل الارقام السابقة ان بعض المحافظات تجاوز رقم التوطن فيها واحد صحيح مما يدل على نسبة تركيز عالية للعاملين بالزراعة فيها ، وهى نسبة تفوق المعدل العام للجمهورية وهذه المحافظات هى : كفر الشيخ ، الفيوم ، المنيا ، البحيرة ، بنى سويف ، اسيوط ، سوهاج ، قنا ، الشرقية ، الدقهلية ، المنوفية ، مطروح ، ومرد ذلك ارتفاع خصوبة معظم اراضيها الزراعية واتساع مساحة زمامها المزروع حيث بلغت النسب المئوية لاراضيها الزراعية ٨١ ، ٥٢ ، ٧٤ ، ١١٦ ، ٤٣ ، ١٣٥ ، ١٠٩ ، ١٠٤ ، ٥٥% من جملة مساحة الاراضى الزراعية فى مصر على الترتيب (١) ، مما يعكس ضخامة مساحة الاراضى الزراعية فى هذه المحافظات ، الى جانب ارتفاع نسبة سكان الريف بها - باستثناء مطروح حيث ترتفع نسبة البداوة بشكل ملحوظ - مما ادى فى النهاية الى تصدر الزراعة للجرف الانتاجية الاخرى وبالتالي ارتفاع رقم توطن الزراعة فيها .

(١) اعتمد فى استخراج هذه النسب المئوية على الارقام الدالة على التوزيع الجغرافى للمساحات المزروعة فى محافظات مصر خلال الموسم الزراعى ١٩٧٧/٧٦ : وزارة الزراعة ، مركز البحوث الزراعية ، الاقتصاد الزراعى ١٩٧٩ ، القاهرة ، ١٩٨٠ .  
 المساحات المزروعة فى مطروح غير موضح نسبتها المئوية لتباينها من عام لآخر نظرا لتباين نسبة المحاصيل .

و على العكس من ذلك باقى المحافظات التى يقل رقم توطن الزراعة فى كل منها عن واحد صحيح مما يعنى أن درجة التوطن فيها تقل عن المعدل العام للدولة ، ومرد ذلك اما لأنها محافظات حضرية فى الأساس كما هى الحال بالنسبة للقاهرة والاسكندرية ومحافظات القناة بصورة عامة ، او لارتفاع نسبة العمالة الصناعية بها لتعدد منشآتها الصناعية كما هى الحال بالنسبة لمحافظات الغربية والقليوبية ودمياط والجيزة ، او لضالة امكاناتها الزراعية كما هى الحال بالنسبة لمحافظات اسوان والبحر الاحمر والوادي الجديد وسيناء .

ويتكّن استخدام نفس الاستوى (مشمامل التوطن) لأبراز الأهمية النسبية لأى محصول زراعى بمقارنة نسبية مساحة المحصول من اجمالى المساحة المزروعة فى الاقليم بنسبة مساحة نفس المحصول الى جملة المساحة المزروعة على مستوى الدولة ، او بمقارنة نسبة كل اقليم من المساحة المزروعة بالمحصول على مستوى الدولة بنسبة المساحة الاجمالية المزروعة فى نفس الاقليم من جملة المساحة الكلية المزروعة على مستوى الدولة ، ومعنى ذلك استخدام أى من الصيغتين التاليتين :

$$\frac{\text{مساحة المحصول فى الاقليم}}{\text{مساحة الاراضى الزراعية فى نفس الاقليم}} = 1$$

$$\frac{\text{مساحة المحصول فى الدولة}}{\text{مساحة الاراضى الزراعية فى الدولة}} = 2$$

$$\frac{\text{مساحة المحصول فى الاقليم}}{\text{مساحة نفس المحصول فى الدولة}} = 2$$

$$\frac{\text{مساحة الاراضى الزراعية فى الاقليم}}{\text{مساحة الاراضى الزراعية فى الدولة}} = 2$$

### ثانياً : درجة استغلال الاراضى الزراعية

لحساب درجة استغلال الارض الزراعية تستخدم الصيغة التالية :

$$\frac{\text{المساحة المحصولية (١)}}{\text{المساحة الزراعية}}$$

(١) اعتماداً على عدد مرات زراعة الارض ونسبة الاراضى المتتمة الى جملة المساحة .

مثال: مساحة ١٠٠٠ فدان من الأرض الزراعية زرعت بالكامل خلال  
الدورتين الشتوية والصيفية .

∴ درجة استغلالها = المساحة المحصولية ١٠٠٠ فدان × ٢ =  
٢٠٠٠ فدان .

$$٢ = \frac{٢٠٠٠}{١٠٠٠} =$$

ويعني تنوع المحاصيل المزروعة وتباين أنماطها وخاصة الخضروات  
ذات النمو السريع وبالتالي البقاء في الأرض لفترات زمنية قصيرة اتساع  
المساحة المحصولية مما يؤدي إلى تزايد الرقم الدال على درجة الاستغلال،  
ويعني تباين الرقم الناتج عن تطبيق الصيغة السابقة تضائل المساحة  
المحصولية واتساع مساحة المحاصيل الشجرية .

وفيما يلي عرض للنتائج المحتملة عند تطبيق هذه الصيغة :

أ - إذا كان الناتج أقل من واحد صحيح فإن ذلك يعني فشل الزراعة  
في مساحات الأراضي المزروعة :

$$\text{المساحة المحصولية} \quad ١٦٩٥٠٠ \\ \text{المساحة الزراعية} \quad ١٠٠٠ \\ = ٠.٩٥$$

ب - يكون الناتج واحد صحيح إذا كانت المساحة المحصولية هي  
نفسها المساحة للزراعية وذلك في النطاقات المخصصة لزراعة المحاصيل  
الشجرية (حدائق الفاكهة) .

ج - يكون الناتج أكثر من واحد صحيح بصورة عامة في النطاقات  
التي تزرع بالمحاصيل الحقلية التي تتباين بين الدورتين الشتوية والصيفية .

د - يكون الناتج أكثر بكثير من الواحد صحيح في حالة اختفاء  
حدائق الفاكهة (الثابتة) والتوسع في زراعة محاصيل الخضروات التي  
تمكث في الأرض فترة زمنية قصيرة مما يمكن من زراعة الأرض ثلاث مرات  
تقريبا في السنة الزراعية الموحدة .

(١) لفشل الزراعة في مساحة ٥٠ فدان .



### ثالثا : نسبة الاراضى الزراعية المنتجة

لحساب نسبة الاراضى الزراعية المنتجة تستخدم الصيغة التالية :

$$\frac{\text{مساحة الاراضى المحصودة}}{\text{مساحة الاراضى المزروعة}}$$

مثال : مساحة ٥٠٠ فدان زرعيت بالكامل ثلاث مرات خلال السنة الزراعية :

$$\therefore \text{مساحة الاراضى المزروعة} = 3 \times 500 = 1500 \text{ فدان}$$

$$\text{مساحة الاراضى المحصودة} = 1470 \text{ فدان (١)}$$

$$1470$$

$$\therefore \text{نسبة الاراضى الزراعية المنتجة} = \frac{1470}{1500} = 98\%$$

ويكون الناتج واحد صحيح اذا كانت المساحة المحصودة هى نفسها المساحة المزروعة مما يعكس نجاح الزراعة فى كامل الارض .

ويعنى انخفاض المساحة عن الواحد صحيح تناقص المساحة المحصودة بالنسبة الى جملة المساحة المزروعة .

نخلص مما سبق انه كلما اقترب الرقم الناتج عن حساب نسبة الاراضى الزراعية المنتجة من الواحد صحيح دل ذلك على مستوى نجاح الزراعة .

### رابعا : معامل التباين

#### COEFFICIENT OF VARIATION

هو من المقاييس النسبية للتشتت التى يستعان بها عند اجراء مقارنة بين مجموعتين او اكثر من القيم سواء على مستوى وحدة مكائبة واخذة او على مستوى عدة وحدات ، ويستخدم هذا الاسلوب علي نطاق واسع فى القياس والتحليل الكمي فى مجال الجغرافيا الاقتصادية ، كما يستعان به عندما تكون المقارنة بين قيم ذات وحدات قياس مختلفة كقياس التباين

(١) لفشل الزراعة لسبب ما فى مساحة ٣٠ فدان .

بين عدد العاملين بالزراعة مُعبراً عنه بالأشخاص ، ومساحة الاراضى الزراعية معبراً عنها بالفدان ، أو بين أطوال الطرق المرسوفة بالكيلو متر الطولى وبينها جداول الفاكهة ومزارع الخضر بالفدان ، ففى مثل هذه الحالات لا يمكن استنتاج أى الظاهرتين أكثر تشتتاً أو تبايناً لاختلاف وحدات القياس ، لذا لابد من تحويل هذه المقاييس المطلقة الى مقاييس نسبية تتألف من أرقام مجردة .

مُعامل التباين عبارة عن ناتج قسمة المقياس المطلق للتشتت على مقياس ملائم للنزعة المركزية - الوسط الحسابى (س) - والناتج يضرب فى ١٠٠ .

وهناك ثلاثة مقاييس للحصول على معامل التباين ، يعتمد المقياس الاول على الانحراف المتوسط (١) فى حين يعتمد المقياس الثانى على نصف المدى الربيعى (الانحراف الربيعى) (٢) بينما يعتمد المقياس الثالث على الانحراف المعيارى ، ومعادلة المقياس الثالث وهو الأكثر استخداماً هى :

(١) الانحراف المتوسط من مقاييس التشتت التى تبين مدى تباعد القيم قيد الدراسة عن بعضها البعض وبالتالى تبين مدى التجانس فيما بينها ، ويتم حساب الانحراف المتوسط عن طريق :

■ حساب انحرافات القيم عن وسطها الحسابى .

■ جمع قيم الانحرافات ثم تقسم على عدد القيم فيكون الناتج هو الانحراف المتوسط .

(٢) الانحراف الربيعى من مقاييس التشتت أيضاً ويحسب عن طريق إيجاد الربع الاعلى والربع الادنى للقيم ، ثم حساب الفرق بينهما وقسمة الناتج على ٢ ، ومعنى ذلك أنه تتبع الخطوات التالية لحساب الانحراف للربيعى :

■ ترتيب القيم تنازلياً أو تصاعدياً .

■ حساب ترتيب الربيع الادنى - الاول - عن طريق ضرب عدد القيم

$$\text{رأند ١} \times \frac{1}{4} \text{ والناتج يقسم على } 4 = \frac{1}{4} (1 + n)$$

■ حساب ترتيب الربيع الاعلى عن طريق ضرب عدد القيم رأند

$$\text{رأند ١} \times \frac{3}{4} = \frac{3}{4} (1 + n)$$

■ للحصول على الانحراف الربيعى تطرح قيمة ترتيب الربيع الادنى

من قيمة ترتيب الربيع الاعلى والناتج يقسم على ٢ .

$$\text{معامل التباين} = \frac{\text{الانحراف المعياري (ع)}}{\text{س}} \times 100$$

ويتم حساب الانحراف المعياري على النحو التالي:-

■ توجد أولا الوسط الحسابى وهو عبارة عن ناتج قيمة مجموع القيم على عددها -

■ توجد انحرافات القيم عن الوسيط الحسابى .

■ يتم تربيع الانحرافات التى تم الحصول عليها من الخطوة السابقة .

■ توجد متوسط مجموع تربيع الاعداد التى تم الحصول عليها من الخطوة السابقة .

■ الانحراف المعيارى عبارة عن الجذر التربيعى للمتوسط الذى تم الحصول عليه من الخطوة السابقة .

### جدول رقم (١)

تطور المساحة المزروعة بالقمح والارز في مصر خلال الفترة بين عامى

١٩٥٢ ، ١٩٦٢

(المساحة بالالف فدان)

السنة	القمح	الارز	السنة	القمح	الارز
١٩٥٢	١٤٠٢	٣٧٤	١٩٥٨	١٤٢٥	٥١٨
١٩٥٣	١٧٩٠	٤٢٣	١٩٥٩	١٤٧٥	٧٢٩
١٩٥٤	١٧٩٥	٦١٠	١٩٦٠	١٤٥٦	٧٠٦
١٩٥٥	١٥٢٣	٦٠٠	١٩٦١	١٣٨٤	٥٣٧
١٩٥٦	١٠٧٠	٦٩٠	١٩٦٢	١٤٥٥	٨٣٠
١٩٥٧	١٥١٤	٧٣١	الجملة	١٦٨٧٩	٦٧٤٨

ولحساب معامل التباين للمساحات المزروعة بالقمح والارز في مصر خلال الفترة بين عامى ١٩٥٢ ، ١٩٦٢ يتم انشاء جدول القيم رقم (٢) .

جدول رقم (٢)  
 حساب معامل التباين لمساحات القمح والارز في مصر  
 (١٩٥٢ - ١٩٦٢)

الارز		القمح	
$6.143ر٤ = \frac{7748}{11} =$ س		$\frac{16879}{11} =$ س مد القيم عدد السنوات ١١ ١٥٢٦ر٢ =	
انحرافات القيم عن س	تربيع الانحرافات	انحرافات القيم عن س	تربيع الانحرافات
٢٣٩ر٤	٥٧٣.١٢ر٣	١٢٤ر٢	١٥٤٢٥ر٦
١٩٠ر٤	٣٦٢٥٢ر١	٢٦٣ر٨	٦٩٥٩٠ر٤
٣ر٤	١١ر٥	٢٦٨ر٨	٧٢٣٥٣ر٤
١٣ر٤	١٧٩ر٥	٣ر٢	١٠ر٢
٧٦ر٦	٥٨٦٧ر٥	٤٣ر٨	١٩١٨ر٤
١١٧ر٦	١٣٨٢٩ر٧	١٢ر٢	١٤٨ر٨
٩٥ر٤	٩١٠.١ر١	١٠.١ر٢	١٠٢٤١ر٤
٢١٥ر٦	١٣٣٦٣ر٣	٥١ر٢	٢٩٢١ر٤
٩٢ر٢	٨٥٧٤ر٧	٧٠ر٢	٤٩٢٨
٧٦ر٤	٥٨٣٦ر٩	١٤٢ر٢	٢٠٢٣٠ر٨
٢١٦ر٦	٤٦٩١٥ر٥	٨.١ر٢	٥٠٦٩ر٤
متوسط مد تربيع الانحرافات =	$\frac{197244ر١}{11}$	متوسط مد تربيع الانحرافات =	$\frac{202427ر٨}{11}$
$17931ر٢ = \frac{197244ر١}{11}$		$18402ر٥ = \frac{202427ر٨}{11}$	
$13.3ر٩ = \sqrt{17931ر٢} \cdot \sqrt{2} =$ ع		$134ر٦ = \sqrt{18402ر٥} \cdot \sqrt{2} =$ ع	

معادلة معامل التباين =  $\frac{ع}{س} \times 100$

معامل التباين لمساحات القمح =  $200 \times \frac{135ر٦}{1526ر٢} = 17.88$

$$\text{معامل التباين لمسحت الارز} = 100 \times \frac{1339}{6134} = 2182$$

يتبين مما سبق أن التباين في مساحات الارز يفوق مثيله بالنسبة لمساحات القمح خلال الفترة بين عامي ١٩٥٢ ، ١٩٦٢ حيث بلغ معامل التباين لمساحات الارز ٢١٨٢ ، في حين لم يتجاوز المعامل لمساحات القمح ٨٨٨ ، ومرد ذلك تذبذب المساحات المزروعة بالارز في مصر خلال هذه الفترة من عام لآخر بشكل كبير تبعاً لمدى توافر مياه الري ، وخاصة أن الارز من المحاصيل التي تحتاج الى كميات كبيرة من مياه الري. تقدر بحوالي ١٢٦٠٠ متر مكعب في المتوسط للفدان ، بينما لا تتجاوز حاجة الفدان المزروع بمحاصيل الحبوب ومنها القمح ٢٠٠٠ متر مكعب من المياه في المتوسط ، وقد اختلفت هذه الظاهرة في مصر منذ أواخر الستينيات بعد اتمام بناء السد العالي وتوفير مياه الري لكل المحاصيل . أما التباين في مساحات القمح فمحدودة للغاية نظراً لاهميته الغذائية وتوافر مقومات زراعته في معظم المحافظات ، والتباين المخدود لمساحاته خلال الفترة قيد الدراسة مرده التوسع في زراعة القطن خلال بعض السنوات اذ توجد علاقة عكسية بين مساحت كل من القمح والقطن لانهما يتعاصران في الاراضي الزراعية خلال فترة من زراعتهما .

## خامساً : معامل الارتباط

### COEFFICIENT OF CORRELATION

يعد معامل الارتباط من أحسن المقاييس المستخدمة في قياس العلاقة بين ظاهرتين ، ويعنى وجود ارتباط بين ظاهرتين كما سبق أن أشرنا أن أى تغير في احدهما بالزيادة أو بالنقص يكون مصحوباً بتغير معادل في الظاهرة الثانية ، وقد يكون هذا التغير في نفس الاتجاه في حالة الارتباط الطردى أو الايجابي ، وقد يكون الاتجاه المعاكس في حالة الارتباط العكسي أو السلبي . ويعتمد قياس معامل الارتباط على طريقة بيرسون's Method للارتباط والتي تتلخص في أن القيمة المحسوبة للمربعات الدالة على انحرافات القيم عن وسطها الخساي لأحدى الظاهرات تحدد مدى تباين قيم مفردات هذه الظاهرة ، وصيغة بيرسون هي :-

$$r = \frac{\text{محد (س - س̄) (ص - ص̄)}}{\sqrt{\text{محد (س - س̄) × محد (ص - ص̄)}}}$$

ويتصف معامل الارتباط المحسوب بهذه الطريقة بالسمات التالية :

■ تتراوح قيمته العددية بين الواحد وال صفر .

■ تزداد قيمة المعامل كلما زادت درجة الارتباط بين الظاهرتين

قيد الدراسة .

■ يساوى المعامل واحد صحيح في حالة الارتباط التام ، في حين

يساوى صفر في حالة عدم وجود أى ارتباط .

■ تكون إشارة المعامل موجبة عندما يكون الارتباط طردى أو موجب ،

بينما تكون سالبة في حالة الارتباط العكسى أو السالب .

ويعنى ذلك أنه اذا كانت هناك ظاهرتان تختلفان بصورة متشابهة من وحدة مكانية لآخرى (يحدث ذلك عندما تبلغ الظاهرتان أعلى قيمة لهما في نفس الأماكن ، وأقل قيمة لهما في أماكن أخرى متشابهة) فتنبعا لصيغة بيرسون يكون معامل ارتباطهما ايجابى ، وعندما يكون الارتباط كاملا بهذه الصورة يقال أن الارتباط كامل ، وفي هذه الحالة يجب أن يكون معامل بيرسون + (1) .

وتختلف الصورة تماما عندما تختلف ظاهرتان بصورة بينة بمعنى أن احدهما تبلغ أقصى قيمة لها في أماكن تكون قيمة الظاهرة الاخرى فيها أدنى ما تكون والعكس صحيح ، ففي هذه الحالة تكون إشارة المعامل بالسالب وهو ما يرمز إلى الارتباط العكسى أو السالب الذى يبلغ أقصاه عند القيمة - (1) التى تعكس الاختلاف التام بين الظاهرتين (2) .

وتبلغ قيمة معامل الارتباط صفر في حالة انعدام الارتباط بين الظاهرتين من مكان لآخر ، ومعنى ذلك أن النقاط الدالة على الوحدات المكانية والمثلة في شكل الانتشار تكون متناثرة على نطاق واسع .

---

(1) عندما يكون الارتباط كاملا بين الظاهرتين فان النقاط الدالة على الوحدات المكانية والمثلة في شكل الانتشار تطابق في اتجاهها ميل خط الانحدار تماما ، بمعنى أن للنقاط تتجه خطيا الى أعلى من اليسار الى اليمين .

(2) عندما يكون الارتباط سالبا بين الظاهرتين فان النقاط الدالة على الوحدات المكانية قيد الدراسة والمثلة في شكل الانتشار تطابق في اتجاهها ميل خط الانحدار الى أسفل من اليسار الى اليمين .

نخلص منا تقدم الى ان اقتراب معامل الارتباط لاي ظهريتين من + 1 يعنى وجود علاقات جغرافية قوية لابد من تتبع وتحليل مقوماتها ،  
فيحين يعنى اقتراب معامل الارتباط من -1 انعدام مثل هذه العلاقات الجغرافية وفي هذه الحالة لابد من تلمس طبيعة وخصائص كل من الظهريتين لاستنتاج مبررات ذلك ونتائجه .

وجدير بالذكر ان وجود ارتباط بين اية ظهريتين جغرافيتين لا يعنى بالضرورة وجود علاقات فعلية بينهما فقد يكون الارتباط الناتج مجرد صدفة ، لذا لابد من تتبع وتحليل المقومات الجغرافية التي تؤثر في ارتباط الظهريتين قيد الدراسة .

وتمثل الصيغة السابق الاشارة اليها لحساب معامل الارتباط بين اية ظهريتين اسلوبا دقيقا يفيد الجغرافيين كثيرا في تفهم العلاقات الجغرافية وطبيعتها واتجاهاتها ، ورغم ذلك فقليل ما تستخدم في الدراسات الجغرافية لتعدد عملياتها الحسابية التي تحتاج الى وقت طويل ولحاجتها الى دراسة دقيقة متأنية .

وسنعرض فيما يلي لكيفية حساب معامل الارتباط لقياس مدى وطبيعة العلاقة بين حجم السكان وعدد العاملين بالزراعة في محافظات الوجه البحرى عام 1976 .

وتتمثل الخطوة الاولى لحساب معامل الارتباط في اعداد جدول لتقييم جدول رقم (3) .

ويتطبيق الصيغة السابقة على العاملين بالزراعة وحجم السكان في محافظات الوجه البحرى يتم حساب معامل الارتباط بينهما باتباع الخطوات التالية :-

المعادلة

$$= \frac{(ن \times مدس ص) - (مدس \times مدص)}{\sqrt{(ن \times مدس) - (مدس)^2} \times \sqrt{(ن \times مدص) - (مدص)^2}}$$

$$= \frac{(13 \times 57086) - (24 \times 2628)}{\sqrt{(13 \times 7011904) - (984390 \times 13)} \times \sqrt{(24 \times 2628) - (62774 \times 13) - (529)}}$$

$$\frac{(742118) - (60904)}{286,22 \sqrt{\quad} \times 5785166 \sqrt{\quad}} =$$

$$0.327 = \frac{133.78}{4069649} = \frac{133.78}{1692 \times 240.523} =$$

أى أن قيمة معامل الارتباط بين حجم السكان والعاملين بالزراعة في محافظات الوجه البحرى بلغت ٠.٣٢٧ ، وهو رقم بعيد الى حد ما من الواحد صحيح مما يعنى وجود ارتباط ضعيف نسبيا بين المتغيرين .

### جدول رقم (٣)

حساب معامل الارتباط بين حجم السكان والعاملين بالزراعة في محافظات الوجه البحرى عام ١٩٧٦

رقم المحافظة	حقل ١ العاملين بالزراعة (بالالف)	حقل ٢ تربيع قيم حقل ١	حقل ٣ عدد السكان (بالمليون)	حقل ٤ تربيع قيم حقل ٣	حاصل ضرب قيم الحقلين ٣ ، ١
القاهرة	١٧	٢٨٩	٥	٢٥	٨٥
الدقهلية	٤٦٠	٢١١٦٠٠	٢٧	٧٢٩	١٢٤٢
الشرقية	٤٧٠	٢٢٠٩٠٠	٢٦	٦٧٦	١٢٢٢
البحيرة	٥٠٨	٢٥٨٠٦٤	٢٤	٥٧٦	١٢١٩٢
الاسكندرية	٣٦	١٢٩٦	٢٣	٥٢٩	٨٢٨
الغربية	٢٩٩	٨٩٤٠١	٢٢	٤٨٤	٦٥٧٨
المنوفية	٢٧٢	٧٣٩٨٤	١٧	٢٨٩	٤٦٢٤
القليوبية	١٥٨	٢٤٩٦٤	١٦	٢٥٦	٢٥٢٨
كفر الشيخ	٣١٣	٩٧٩٦٩	١٤	١٩٦	٤٢٨٢
دمياط	٦٨	٤٦٢٤	٠.٥	٠.٢٥	٣٤
الاسماعيلية	٣٥	١٢٢٥	٠.٣	٠.٠٩	١٠.٥
بور سعيد	٧	٤٩	٠.٢	٠.٠٤	١.٤
السويس	٥	٢٥	٠.١	٠.٠١	٠.٥
المجموع	٢٦٤٨	٩٨٤٣٩٠	٢٣	٦٢٧٧٤	٥٧٠٨٦
الرموز	س	س٢	ص	ص٢	س س
رموز المجموع	محد س	محد س٢	محد ص	محد ص٢	محد س س



## سادسا : تصنيف الاراضى الزراعية حسب قدرتها الانتاجية

يتم هذا التصنيف عن طريق حساب وحدة الجدارة وهى عبارة عن وحدة قياس مركبة تستخدم لتصنيف الاراضى الزراعية حسب مستوى انتاجيتها من المحاصيل المزروعة الرئيسية ، حيث يعتمد فى حسابها على تصنيف هذه الاراضى الزراعية حسب قدرتها الانتاجية من كل محصول مزروع على حدة ، وعموما تتبع الخطوات التالية لحساب وحدة الجدارة الانتاجية على مستوى المراكز الادارية :

■ ترتب المراكز الادارية تنازليا حسب متوسط انتاجية الفدان من كل محصول على حدة .

■ تقسم المراكز الادارية الى خمس فئات انتاجية لكل محصول على حدة وذلك بان تصنف مثلا الى :

- ( أ ) مراكز ادارية عالية الانتاج جدا .
- ( ب ) مراكز ادارية عالية الانتاج .
- ( ج ) مراكز ادارية متوسطة الانتاج .
- ( د ) مراكز ادارية محدودة الانتاج .
- ( هـ ) مراكز ادارية محدودة الانتاج جدا .

■ يعطى لكل مركز ادارى درجة جدارة انتاجية حسب متوسط انتاجية الفدان به من كل محصول ، فمراكز الفئة الاولى تعطى درجة ٥ ، ومراكز الفئة الثانية تعطى درجة ٤ ، ومراكز الفئة الثالثة تعطى درجة ٣ ، ومراكز الفئة الرابعة تعطى درجة ٢ ، ومراكز الفئة الخامسة تعطى درجة ١ .

تحتسب درجة الجدارة الانتاجية المرجحة بالمساحة لكل محصول عن طريق ضرب درجة الجدارة الانتاجية للمحصول (أ) × مساحته + درجة الجدارة الانتاجية للمحصول (ب) × مساحته وهكذا . ثم يقسم الناتج على مجموع مساحة المحاصيل المختلفة فى المركز .

وحدة الجدارة الانتاجية لمركز ما =

درجة الجدارة الانتاجية للمحصول ( أ ) × مساحة المحصول ( أ )  
 + درجة الجدارة الانتاجية للمحصول ( ب ) × مساحة المحصول ( ب )  
 ... وهكذا .

اجمالى مساحة المحاصيل المزروعة فى المركز

تصنف المراكز الادارية وفقا لوحدة الجدارة من الخطوة السابقة الى خمس فئات على أساس أن أعلى حد ٥ وأقل حد ١ .

#### الفرق بين الحدين ٤

يقسم هذا الفرق (٤) على عدد الفئات (٥)

$$٤ \div ٥ = ٠.٨$$

الفرق بين كل فئة والتي تليها لا تتجاوز ٠.٨

وعلى ذلك ترتب حدود الفئات تنازليا على النحو التالي :

الفئة الانتاجية الاولى ٥٠ - ٤٣

الفئة الانتاجية الثانية ٤٢ - ٣٥

الفئة الانتاجية الثالثة ٣٤ - ٢٧

الفئة الانتاجية الرابعة ٢٦ - ١٩

الفئة الانتاجية الخامسة ١٨ - ١٠

واستنادا الى الاحصائيات المتاحة التي تنشرها وزارة الزراعة يمكن تصنيف الاراضى الزراعية في مصر حسب قدرتها الانتاجية الى النطاقات الرئيسية التالية :

#### النطاق الاول - الاراضى عالية الانتاج جدا :

يشمل زمامات المراكز الادارية التي تتراوح جدارتها الانتاجية بين ٥ الى ٤٣ وحدة جدارة، وهي تمثل بذلك أجود الاراضى الزراعية في مصر وأكثرها انتاجية وبالتالي أقلها فقدا للتوازن بين حجم الاستغلال البشرى ومستواه من ناحية ، وامكاناتها البيئية ومدى توافر مستلزمات الانتاج من ناحية أخرى ، ومرد ذلك عدة عوامل يأتى في مقدمتها عدم الاسراف في استخدام مياه الري وخاصة بالنسبة للاراضى التي تروى بالرفع كما هي الحال بالنسبة لزمامات مراكز المنيا ودير مواس وأبو قرقاص وملوى ومطاي وسمالوط (محافظة المنيا) ، وأسيوط وديروط والبدارى وابنوب والقوصية ومنفلوط وأبو تيج وصدفا (محافظة أسيوط) ، وسوهاج وطما وطهطا وأخميم والبلينا والمراغة وجنينة والمنشاہ وأولاد طسوق (محافظة سوهاج) ، وأبو طشت ودشنا وقنا (محافظة قنا) ، وبيا في بني سويف ، وأسهم في ارتفاع انتاجية اراضى هذا النطاق خصوبة التربة والعناية الفائقة بالارض المزروعة من قبل المزارعين وخاصة

في النطاقات المزدحمة بالسكان ، بالإضافة الى دور هيكل الحيازة الزراعية في هذا الصدد ، وتوافر شبكات جيدة من المصارف وخاصة في زمامات مراكز الشهداء والبايجور وأشمون وقويسنا ومنوف وبركة السبع (محافظة المنوفية) ، وكفر شكر وطوخ والقناطر الخيرية وبنها وقلوب وشبين القناطر (محافظة القليوبية) والمطرية في القاهرة والصف في الجيزة ، ويسيون وزفتى والمنحلة الكبرى وقطور والسنتة وكفر الزيات (محافظة الغربية) وقلين ودسوق في كفر الشيخ ، وميت غمر وأجا في الدقهلية ، ومنيا القمح والحسينية وبليبس والزقازيق (محافظة الشرقية) .

ومعنى ذلك أن هذا النطاق يتركز بصفة خاصة في قلب وشرقى دلتا النيل ، بالإضافة الى مساحات واسعة من الوادى ، وتبلغ مساحة أراضى هذا النطاق ٢١٠١٠٨٢ فدان وهو ما يشكل ٣٧٢٤٪ من جملة مساحة الاراضى الزراعية في مصر ، وبذلك تكون الاراضى عالية الانتاج جدا أهم لنطاقات الزراعية وأوسعها مساحة .

#### النطاق الثانى - الاراضى عالية الانتاج :

يضم زمامات المراكز التى تتراوح جدارتها الانتاجية بين ٤ر٢ - ٣ر٥ وحدة جدارة ، وتشبه الاراضى الزراعية هنا في خصوبتها وخصائصها العامة مثلتها في النطاق الاول ولكن بدرجة أقل نسبيا ، وتشمل أراضى هذا النطاق زمامات مراكز تلا وشبين الكوم (محافظة المنوفية) وطنطا وسمنود (محافظة الغربية) ، والسنبلاوين وشربين والمنصورة وطلخا ودكرنس (محافظة الدقهلية) ، وفارسكور ودمياط (محافظة دمياط) ، وفاقوس وههيا وكفر صقر (محافظة الشرقية) ، والمحمودية وابتاى البارود ودمنهور وكوم حمادة وشبراخيت (محافظة البحيرة) وفوه وكفر الشيخ وسيدى سالم (محافظة كفر الشيخ) ، والغانكة في القليوبية والمعادى في القاهرة ، وامبابة والعياط والجيزة والبدرشين (محافظة الجيزة) ، وبنى سويف وسمطا الوقف وبوش والواسطى (محافظة بنى سويف) ، وبنى مزار ومغاغة والعدوة (محافظة المنيا) ، وجرجا في محافظة سوهاج ، ونجع حمادى والاقصر واسنا (محافظة قنا) ، وكوم امبو في أسوان .

وتبلغ مساحة هذا النطاق ٢٠٣٣٩٦٥ فدان وهو ما يوازى ٣٦٠٥٪ من اجمالى مساحة الاراضى الزراعية في البلاد ، وبذلك تكون الاراضى الزراعية مرتفعة الانتاج وهى التى لا تقل جدارتها الانتاجية عن ٣ر٥ وحدة جدارة نحو ٧٣٢٩٪ من جملة مساحة الزمام الزراعى في البلاد ، وهذا

يفسر ضخامة حجم الانتاج الزراعى فى مصر رغم عدم اتساع مساحة الرقعة المزروعة بدرجة كبيرة .

### النطاق الثالث - الاراضى متوسطة الانتاج :

يشمل زمامات المراكز التى تتباين جدارتها الانتاجية بين ٣٢٤ - ٢٢٧ وحدة جدارة ، ويرجع ذلك الى عدة اسباب ياتى فى مقدمتها الضعف النسبى لكفاءة شبكات الصرف وخاصة ان معظم اراضى هذا النطاق تتسم بانخفاض منسوبها كما فى مراكز بلقاس والمنزلة بالدقهلية ، وكفر سعد بدمياط ، وبيلبا بكفر الشيخ ، والفيوم وابشواى وسنورس واطسا بالفيوم ، بالإضافة الى مراكز أبو حمص والدلنجات ورشيد وحوش عيسى وكفر الدوار وابو المطامير بالبحيرة ، والتل الكبير وفايذ بالاسماعيلية ، وديرب نجب بالشرقية ، وارمنت وقوس بقنا ، واسوان وادفو باسوان . وتبلغ مساحة اراضى هذا النطاق ١١٠٦٥١١ فدان وهو ما يعادل ١٩٦١٪ من جملة مساحة الاراضى المزروعة فى البلاد .

### النطاق الرابع - الاراضى محدودة الانتاج :

يضم زمامات المراكز التى تتراوح جدارتها الانتاجية بين ٢٦٦ - ١٢٩ وحدة جدارة ، ويرجع مستوى الانتاج المحدود لاراضى هذا النطاق الى وقوع معظمها عند نهايات الترع مما يجعلها تعاني دائما من عدم كفاية مياه الري التى تصل اليها وتوقيت توزيعها غير الملائم فى احيان كثيرة ، بالإضافة الى ارتفاع نسبة الرمال فى قطاعات التربة بها كما فى مراكز أبو كبير وأبو حماد بمحافظة الشرقية ، والاسماعيلية والقنطرة بمحافظة الاسماعيلية ، وطامية بالفيوم واهناسيا ببنى سويف . وتقدر مساحة الاراضى محدودة الانتاج بنحو ٢٢١٠٠٢ فدان وهو ما يكون ٣٩٢٪ من اجمالى مساحة اراضى مصر الزراعية .

### النطاق الخامس - الاراضى محدودة الانتاج جدا :

يعد هذا النطاق هو اقل الاراضى الزراعية فى مصر عطاء وادناها انتاجا حيث تتراوح جدارتها الانتاجية بين ١٨٨ - ١ وحدة جدارة ، ويرجع ذلك اما الى اجهاد الارض او الى عدم العناية بها بدرجة كافية او الى ضعف كفاءة شبكات الصرف بشكل خطير وخاصة عندما يجاور الاراضى الزراعية مسطحات مائية ملحية واسعة تؤدى الى ارتفاع مستوى الماء الارضى ، وبالتالي تنخفض قدرة الارض الانتاجية كما هى الحال

بالنسبة لمعظم الاراضى الزراعية فى محافظة الاسكندرية وارضى مركز  
البرلس بكفر الشيخ والتي تعاني أيضا من سفى الرمال ، واما الى صعوبة  
الظروف الطبيعية وعدم توافر مياه الري بدرجة كافية واهمال العمل  
الزراعى كما فى بلاد التهجير<sup>(١)</sup> . ووادى عبادى (مركز ادفو) ، والنطاقات  
المزروعة على طول الساحل الشمالى الغربى وفى الواحات .

وأراضى هذا النطاق محدودة المساحة جدا حيث لا تتجاوز ١٧٩٣٨٦  
فدان وهو ما يشكل ١٨٪ من جملة مساحة الاراضى الزراعية فى البلاد .

---

(١) تضم بلاد التهجير (النوبة) نحو ٤٠ قرية أهمها كلابشة وماريه  
وأبو سنبل ومرى ووتوشكى (شرق وغرب) وجرف حسين والدكة والمحرقه  
والمضيق ووادى العرب والمالكى والديوان وأدندان وبلاننه وقسطل وكشته  
(شرق وغرب) ودايور ودهميت .



## الفصل الرابع

### أهم العوامل الجغرافية المؤثرة في الزراعة

#### ■ مقدمة .

#### ■ أولا - العوامل الطبيعية :

التركيب الجيولوجي ، مظاهر السطح ، المناخ ، مصادر المياه ، التربة .

#### ■ ثانيا - العوامل البشرية :

الري والصرف ، الحيازة الزراعية ، الدورة الزراعية ، السياسات الحكومية ، الاسواق والنقل .





## مقدمة :

سنتناول في هذا الفصل بالدراسة والتحليل العوامل الجغرافية المؤثرة في الزراعة ولا يختلف الباحثون على تقسيم هذه العوامل الى قسمين رئيسيين أحدهما طبيعي والآخر بشري حتى تسهل الدراسة ويتضح دور كل عامل في النشاط الزراعي ويتحدد ثقله وأهميته ، وقد استطاع الانسان أن يغير من خصائص بعض العوامل الطبيعية المؤثرة في الانتاج الزراعي بشكل مباشر أو غير مباشر كالتربة التي استطاع نقلها من مكان لآخر وتغيير خصائصها الطبيعية والكيميائية بإضافة المخصبات المختلفة ، والمناخ حيث تغيرت خصائص بعض عناصره إذ ارتفعت نسبة الغازات والمواد العذبة في الهواء بفعل الأدخنة المتصاعدة من مداخن المصانع والعوادم المنبعثة من المركبات المختلفة التي عملت أيضا على تغيير درجات الحرارة ، كما تغيرت الرطوبة النسبية في بعض النطاقات التي أنشئ بها شبكات ضخمة للري والصرف أو أقيمت فيها السدود والخزانات المائية والبحيرات الصناعية ، لذا يرى البعض ادراج مثل هذه العوامل ضمن العوامل الثقافية ورغم أصلها الطبيعي استطاع الانسان بقدراته وأساليبه المختلفة تغيير بعض خصائصها مما أدى الى تباينها من مكان لآخر على سطح الارض .

## أولا : العوامل الطبيعية

لازالَت العلاقة المتبادلة بين الزراعة وعوامل البيئة الطبيعية تمثل أهم موضوعات الجغرافيا الزراعية ، فرغم قدرة الانسان الهائلة والمتطورة باستمرار على مقاومة عناصر البيئة الطبيعية والتحاييل على قيودها الا أن الطبيعة لازالت تحول دون ممارسة الانسان لبعض الأنشطة الاقتصادية في أماكن معينة بينما تساعد على مزاوله البعض آخر في أماكن أخرى على سطح الارض ، فمثلا لا يستطيع الانسان تربية الحيوانات وخاصة الماشية على نطاق تجارى واسع الا اذا توافرت المراعى الطبيعية التي يستطيع تنميتها ورعايتها ، كما لا يستطيع تعدين خامات الحديد في مناطق لا توجد فيها هذه الخامات .

ورغم نجاح الانسان في نقل زراعة بعض المحاصيل من أماكن وجودها الاصلية حيث تتوافر أمثل الظروف الطبيعية لنموها الا أن إنتاج هذه

الحاصل في الجهات المنخفضة إليها أقل من مثيراتها في السهول العالية ، كما أنها أكثر منها تكثفة ، بينما يمكن أن يحدث العكس بحيث يسبح الانتاج أكبر وأقل تكلفة في المناطق الجديدة عنها في الأماكن الأصلية نتيجة لعدد من العوامل البشرية والاقتصادية ، مثال ذلك المطاط الطبيعي الذي انتقل مركز ثقل انتاجه من حوض الامزون في أمريكا الجنوبية الى منطقة جنوب شرقى آسيا ، وتشمل العوامل الطبيعية قيسد البعث التركيب الجيولوجى ، مظاهر السطح ، المناخ ، مصادر المياه ، التربة .

### أ - التركيب الجيولوجى :

تنحصر أهمية دراسة عامل التركيب الجيولوجى في مجال الجغرافيا الزراعية في دوره في تحديد خصائص التربة المحلية وهى التى تتركز ذراتها على الطبقة الصخرية الاساسية التى تفتت منها ، ومعنى ذلك أن التركيب الجيولوجى يعد من العوامل التى تسهم بشكل مباشر وغير مباشر في تحديد بعض خصائصها التى تؤثر في أنماط الاستغلال الزراعى للأرض بالعناصر المعدنية التى تدخل في تركيب التربة في جهات متعددة من العنم وخاصة أكاسيد الحديد والكالسيوم والازوت والفوسفور والبوتاسيوم والالنيوم والمنجنيز تؤثر في أنماط الاستغلال الزراعى وفي تحديد نوع المحاصيل المزروعة وأيضا النباتات الطبيعية التى تؤثر بدورها في الثروة الحيوانية .

وتفيد دراسة التركيب الجيولوجى في التعرف على مكامن المياه الجوفية وطبقاتها المختلفة ، كما تفيد عند التفكير في بناء السدود والخزانات حيث تعد الضفاف المائية التى تتألف من الصخور النارية مناطق ملائمة لبناء السدود والخزانات المائية بحكم عدم مسامية تكويناتها وقدرتها الكبيرة على تحمل ضغط المياه .

### ٢ - مظاهر السطح :

لا يهتما في الجغرافيا الزراعية معرفة تفصيل أقسام مظاهر السطح ولا أسباب تباين سطح الأرض بين ارتفاع وانخفاض ، ولكن ما يهتما هو تتبع أثر مظاهر السطح على الانتاج الزراعى ، فقد يكون عاملا مساعدا للنشاط وقد يكون معرقلا له ، فالسهول تعد أكثر ملائمة لهذا النشاط من الجهات الجبلية وبالتالي أكثر استيعابا لاعداد كبيرة من السكان . . . تنضح هذه الحقيقة بوضوح من تتبع خريطتين للعالم احدهما تضاريسية والاخرى لتوزيع السكان ، فيلاحظ أن المناطق السهلية هى أكثر جهات

العالم زدهجاً بالسكان سواء كان ذلك في الصين والهند بالقارة الآسيوية أو في مصر بقارة أفريقيا أو في تونس ووسط وشرق أوروبا في نطاق السهل الأوروبي العظيم أو في الجهات الشرقية والوسطى والسهول الساحلية الغربية في أمريكا الشمالية أو في مناطق السهل الساحلية في أمريكا اللاتينية وأستراليا . وعلى العكس من ذلك يقل السكان في المناطق السيلية لوغورتية وشدة انحدارها وانجراف التربة باستمرار في حالة وجودها ، وصعوبة اتصاتها بالجهات المجاورة ، وارتفاع تكاليف إنشاء الطرق المنظمة بها لعدم انتظام السطح وضرورة إنشاء الممرات في بعض الأحيان .

وتتوافر في المناطق السيلية كل الظروف الطبيعية التي تلزم الانتاج الزراعي وتساعد على تجمع السكان بأعداد كبيرة ، فستواء السطح يساعد على حفظ تربة التي نسم بجزوتها وخصوبتها وخاصة الفيضية منها مما يساعد على قيام زراعة ناجحة تعمل على استقرار السكان بأعداد كبيرة في مراكز عمرانية متباينة الاشكال ، كما يسهل في هذه المناطق مد الطرق المختلفة التي تعمل على ربط السكان وتسهيل انتقال كل من الافراد والاقترا لذا يلاحظ ان كل الحضارات القديمة سواء كانت في مصر أو في العراق أو في الهند أو في الصين نشأت وتطورت في مناطق السهول يستثنى من ذلك حضارة الانكا في أمريكا الجنوبية التي نشأت في نطاق جبال الانديز .

ونجح الانسان في ممارسة حرفة الزراعة في بعض المناطق الجبلية سواء كان ذلك في مناطق الوديان (وهي مناطق تتسم بسمك تربتها الكبير نسبياً وبأنها محمية من الرياح القوية) أو على السفوح المنحدرة بعد ان حولها الى مدرجات كما حدث في اليابان واندونيسيا والفلبين والصين الشعبية واليمن ولبنان وليبيا ، وقد تفوقت بعض المحاصيل المزروعة فوق المدرجات الجبلية على مثيلتها المزروعة في المناطق السيلية من حيث الجودة ، كما هي الحال بالنسبة للبن اليمنى المزروع على المدرجات والذي يعد أجود أنواع البن في العالم ، ولكن لا ترجع الجودة هنا الى عامل الارتفاع فقط وإنما ساهم في ذلك عوامل أخرى أهمها خصائص المناخ ونوع التربة . ونجحت بعض المحاصيل المزروعة على المدرجات الجبلية في سد النقص في انتاج مثيلتها المزروعة في السهول ، ففي بعض جهات جنوب شرقى آسيا المزدحمة بالسكان وحيث يشتد الضغط على الاراضى الزراعية اتجه الانسان الى زراعة الارز على المدرجات الجبلية حتى أصبح أرز المرتفعات يلعب دوراً هاماً في سد احتياجات الاسواق المحلية مع أرز السهول .

واستطاع الانسان التغلب على أهم المشاكل التي تعترض زراعة المناطق

الجبلية وهى مشكلة تعرية التربة وانجرافها بتنظيم العمليات الزراعية واتباع طريقة الحرث الكنتورية وفيها تتعامد خطوط الحرث مع اتجاه الانحدار .

وتتجمع مياه الامطار المتساقطة على المناطق الجبلية وتغذى احيانا أنهارا كبيرة تمتد في جهات صحراوية ، لذا تصبح مثل هذه الانهار أساسا هاما للزراعة والحياة في مثل هذه الجهات كنهر النيل في النطاق الصحراوى الممتد شمال شرقى أفريقيا ، ونهرى سرداريا وأموداريا في التركستان السوفيتية بقارة آسيا .

ولاختلاف درجة انحدار السفوح الجبلية اثر واضح في الانتاج الزراعى اذ عليها يتوقف سمك التربة وثبات ذراتها ، وبالتالي امكانية زراعة السفوح أو استغلالها كمراعى ، ويلاحظ أن لمواجهة السفوح الجبلية للشمس أثرا في تحديد نوعية المحاصيل التى يمكن زراعتها ، فالسفوح التى تحضى بكمية كبيرة من اشعة الشمس يناسبها زراعة المحاصيل التى تتحمل الجفاف لارتفاع درجة حرارة تربتها ، كما تتميز المحاصيل التى تنمو بها بالنضج المبكر بفعل اشعة الشمس ، أما السفوح الأقل تعرضا لاشعة الشمس فتحتفظ تربتها بنسبة أكبر من الرطوبة لانخفاض درجة الحرارة مما يلائم نمو المحاصيل التى تحتاج الى كمية كبيرة من المياه ، ولمواجهة السفوح لاشعة الشمس وموقعها بالنسبة لدوائر العرض اثر مباشر في تحديد مدى ارتفاع خط الثلج الدائم أو انخفاضه وبالتالي تحديد مدى ارتفاع المناطق المستغلة سواء كمراعى أو كغابات .

ولاختلاف درجة الارتفاع دور غير مباشر في نوعية الانتاج الزراعى ، فعامل الارتفاع عن منسوب سطح البحر يؤثر في درجة الحرارة التى تؤثر بدورها في نوعية الانتاج الزراعى ، فلكل محصول درجة حرارة خاصة تلائمها ، فالشليم والشوفان والبنجر والبطاطس يلائمها درجات الحرارة المنخفضة ، بينما تناسب درجات الحرارة المعتدلة كل من القمح والشعير ، فى حين تحتاج محاصيل كقصب السكر والارز والقطن والذرة الى درجات حرارة مرتفعة . ويتضح اثر عامل الارتفاع على تباين الانتاج الزراعى من تتبع نوعية الانتاج على هضبة الحبشة فى اثيوبيا بشرقى أفريقيا ، ففى الجهات منخفضة المنسوب التى تعرف بأقليم القلة تنمو المحاصيل التى تحتاج الى درجة حرارة مرتفعة كالبن والقطن وقصب السكر والارز ، بالإضافة الى أشجار الموز والمطاط والابنوس ، أما فى الجهات متوسطة الارتفاع والتى تعرف بأقليم الويناديجا فتنمو المحاصيل التى تحتاج الى

درجة حرارة أقل كالكمح والشعير والتبغ وبعض أشجار فاكهة البحر المتوسط ، في حين تنمو الأشجار والحشائش التي تحتاج الى درجة حرارة منخفضة في الجهات مرتفعة المنسوب والتي تعرف بأقليم الديجا الذي يتحول الى مراعى البية تربي فيها الاغنام والماعز .

### ٣ - المناخ :

يعد المناخ أهم العوامل الطبيعية التي تؤثر في الانتاج الزراعى وأكثرها تحكما في النشاط مهما كان مستواه ، ومرد ذلك أن قدرة الانسان على التحكم في هذا العامل محدودة للغاية ، وتكاد تقتصر جهوده في هذا الصدد على التقليل من تأثير العناصر المناخية ومحاولة التكيف معها ، فلا زال الانسان غير قادر على تغيير طبيعة الصحارى الجافة وتقتصر جهوده هذا على التقليل قدر الامكن من حدة الجفاف باتباع أساليب خاصة في الري أهمها طريقة الري بالرش وتبطين القنوات المائية بالاسمنت حتى لا تتسرب المياه في باطن الارض ، كما هي الحال في المناطق المستزرعة الجديدة في صحارى مصر والمكسيك ، وهى طرق مرتفعة التكاليف ولكن يتبعها الانسان لحاجته في بعض المناطق الى مساحات زراعية جديدة ، وعموما ستظل الجهات الصحراوية جافة الا اذا استطاع الانسان التحكم في الطاقة الشمسية واستغلها في تقطير مياه البحار والمحيطات ، كما أن الانسان لازال غير قادر على التوسع في الزراعة بالعروض العليا لقسوة العناصر المناخية وقصر فصل النمو .

ويؤثر المناخ في النشاط الزراعى ، فدرجة الحرارة تأثير واضح ومباشر على الانتاج الزراعى ، فهى تلعب دورا كبيرا في العمليات الكيميائية مما يزيد من النشاط الحيوى للتربة الزراعية ، كما أن الحرارة تؤثر في حبيبات التربة وتفتتها بفعل عمليات الانكماش والتمدد الناتجة عن الارتفاع والانخفاض المستمر في درجة الحرارة على طول مدار السنة (١) .

والمعروف أن لكل نبات حدا أدنى من الحرارة لا يمكن النمو اذا ما انخفضت عنه لتجمد المياه في ساق النبات وتمزق خلاياه ، كما أن للنبات

(١) عبد الله زين العابدين ، أسس علم الاراضى ، الطبعة الاولى ، القاهرة ، ١٩٥٩ ، ص ١٧٤ وللتوسع في هذه الدراسة انظر : Kellogg, C. E., Climate & Soil, Yearbook of Agriculture, Washington, 1947, pp. 270-272.

حدا أقصى للحرارة لا يمكن أن يعيش إذا ما ارتفعت عنه لذبول الأوراق  
وتساقطها .

ويبين الجدول رقم (٤) أدنى وأعلى وأنسب درجات الحرارة لنمو  
بعض المحاصيل .

جدول رقم (٤)

(درجة مئوية)

درجة الحرارة المثلى	الحد الاعلى لدرجة الحرارة	الحد الادنى لدرجة الحرارة	المحصول	
٢٥	٣٠	٥ - ٢	نكتان	محاصيل
٢٧٫٥	٣٧٫٥	٥	الشعير	شتوية
٢٧٫٥	٤٢٫٥	٥	القمح	
٣٤٫٥	٤٣٫٥	٩٫٥	الاذرة الشامية	محاصيل
٣٢ - ٣٠	٣٨ - ٣٦	١٢ - ١٠	الارز	صيفية
٢٤	٣٩ - ٣٨	١٢	القطن	
٣٠ - ٢٤	٣٥ - ٣٠	٦ - ٥	الموالح	
٢٤ - ٢١٫١	٢٦٫٦	١٨٫٣	الطماطم	
٢٩٫٤ - ٢١٫١	٣٥	١٨٫٣	البطيخ	
٣٥ - ٣٢	٤٩	١٨ - ١٣	الخضروات	

وللذبذبة اليومية لدرجات الحرارة أهمية خاصة في الانتاج الزراعى ،  
فاذا كانت هذه الذبذبة صغيرة ومنتظمة لا تشكل أية أخطار على زراعة  
المحاصيل ، بينما تشكل خطورة كبيرة على نمو المحاصيل اذا كانت كبيرة  
المدى وغير منتظمة ، وقد يؤدي ارتفاع معدل النهاية العظمى لدرجة  
الحرارة الى ذبول المحاصيل المزروعة وتساقط أوراقها وثمارها . وكما قد  
يضر انخفاض معدل النهاية الصغرى للحرارة كنتيجة لحدوث الصقيع ،  
وكثيرا ما يلجأ المزارعون في هذه الحالة الى تدفئة المزارع وخاصة مزارع  
الفاكهة التى تتأثر أشجارها خلال مراحل نموها الاولى بانخفاض درجة  
الحرارة وذلك باشعال مواقد الغاز بين الأشجار ، كما يحدث في الكثير من  
مزارع ولاية كاليفورنيا الامريكية ، في حين يلجأ المزارعون في العديد من  
دول العالم الثالث الى اشعال النيران في نطاقات تتوسط الحقول الزراعية

خلال ساعات الليل ، أو الى تغطية بعض الزراعات بالقش لتحقيق نفس الغرض .

وهناك علاقة قوية بين مدة انبات المحصول ودرجة الحرارة كما يتبين من تتبع أرقام الجدول رقم (٥) (١) :

جدول رقم (٥)

مدة الانبات (يوم)				
المحصول	في ١٠م	في ١١م	في ١٦م	في ١٩م
القمح	٦	٣	٢	١٧٥
الذرة	٧	٦	٤	٢٥
الشعير	٦	٣	٢	١٧٥
الذرة الشامية	-	١١	٣	٣

وإدى تباين درجات الحرارة من مكان لآخر على سطح الارض الى تقسيم العالم الى مناطق حرارية لكل منها نوع يخاص من الإنتاج الزراعى ففى الجهات الحارة تنمو المحاصيل التى تحتاج الى درجات حرارة مرتفعة كالقطن وقصب السكر والارز. والمانجو والموز ، بينما تنمو فى المناطق معتدلة الحرارة محاصيل أخرى كالقمح والشعير والزيتون ، فى حين تنمو فى المناطق المعتدلة الباردة محاصيل كالتفاح والبنجر وبعض اصناف الفاكهة ومع ذلك استطاع الانسان التحرر الى حد كبير من القيود التى فرضتها الظروف المناخية وخاصة درجات الحرارة باستنباط الفصائل المختلفة التى يصلح كل منها لنوع معين من أنواع المناخات .

ولاشعة الشمس دور كبير فى حياة المحاصيل الزراعية حيث تؤثر فى عممية التمثيل الكلورفىلى ، وفى تقوية سيقان النباتات ، وتبدو أهمية أشعة الشمس بوضوح اذا عرفنا أن المحاصيل تنقسم الى نوعين من حيث نوعية الانتفاع بها ، النوع الاول محاصيل تزرع للاستفادة بسيقانها وأوراقها الخضرية كمحاصيل العلف الاخضر (البرسيم) ، والنوع الثانى عبارة عن

(١) أحمد اسماعيل عيد الرؤوف ، زراعة الحقل ، الجزء الاول ، القاهرة ، ١٩٤٨ ، ص ١٨٥ .

محاصيل تزرع للاستفادة ببذورها أو ثمارها كالقمح والبطاطس والارز ،  
واية فروع في مواعيد زراعة مثل هذه المحاصيل تحدد طبيعة نمو المحاصيل  
فاما ان يكون نموها خضرية او ثمرية(١) .

وللرياح تأثير واضح في زراعة المحاصيل اذ تؤثر في الرطوبة النسبية  
وتساعد على زيادة النتح وارتفاع نسبة التبخر مما يفقد المحاصيل كميات  
كبيرة من المياه ويهددها بالذبول ، كما يؤدي نشاط حركة الرياح الى رقاد  
سيقان النباتات وتكسرها وتمزق اوراقها ، ولتلافي ذلك يلجأ المزارعون  
الى اقامة مصدات الرياح من الاشجار المختلفة وخاصة اشجار الكافور  
والكازورينا لقدرتها على مقاومة نشاط الرياح لقدرة جذورها على التعمق  
والتشعب الكبير في التربة ، وللرياح تأثير لا يمكن اغفاله في تحديد اتجاهات  
خطوط الحرث .

ولا يقتصر تأثير العناصر المناخية على انجاح نمو المحاصيل المزروعة  
او ذبولها بل انها تلعب دورا كبيرا في التذبذب الذي يحدث في متوسط  
انتاجية الارض من المحاصيل المختلفة(٢) .

#### ٤ - مصادر المياه :

تعد المياه من اهم العوامل الطبيعية التي تؤثر في النشاط الزراعي ،  
وتنقسم المياه الى قسمين رئيسيين هما : شكل رقم (٤) .


- المياه السطحية .
- المياه الجوفية .

● المياه السطحية وتشمل الامطار ومياه الانهار ، وتؤثر الامطار في  
الانتاج الزراعي ، وليست العبرة بكمية الامطار الساقطة في منطقة ما ،  
وانما العبرة بالقيمة الفعلية للامطار ويفصلية سقوطها ونظامه ، اذ تختلف  
القيمة الفعلية للامطار من منطقة لاخرى على سطح الارض تبعا للظروف

(١) يرجع النمو الخضرى او الثمرى الى بعض التأثيرات الكيميائية  
نتيجة تكون كربوهيدرات داخل انسجة النباتات ، ويؤثر الضوء في تحديد  
نوع استغلال هذه الكربوهيدرات فاما ان تستغل في بناء انسجة خضرية او  
ازهار .

(2) Oury, B., Weather & Economic Development. Finance & Develop-  
ment, Apublication of The International Monetary Fund and World  
Bank Group, Washington 1969. pp. 25-26.





شكل رقم (٤) الدورة الهيدرولوجية

المحلية لكل منطقة ، فقد تتساوى كمية الامطار الساقطة في اقليمين ، ولكن تختلف قيمة هذه الكمية فيهما تبعا لدرجات الحرارة ونوع التربة في كل منهما ، فارتفاع درجة الحرارة يزيد من كمية المياه المفقودة ، كما ان انتشار التربة المسامية يؤدي الى فقد كميات كبيرة من المياه ، ولفصلية الامطار ايضا أهمية خاصة في الزراعة فسقوطها اثناء الفصل الحار يؤدي الى فقد كميات كبيرة منها بالتبخر ، بينما لا يحدث ذلك اذا سقطت خلال الفصل البارد ، ولانتظام سقوط الامطار وتوزيع كمياتها على شهور السنة دور كبير في نجاح الزراعة واستمرارها .

وهناك مناطق كثيرة في العالم يعتمد نجاح الزراعة أو غنى المراعى فيها على مياه الامطار من حيث كمياتها وانتظام سقوطها ، ويؤدي نقص الامطار في مثل هذه المناطق الى فشل الزراعة وفقير المراعى مما يؤدي بدوره الى حدوث مجاعات كان لبعضها تاثير مباشر طوال التاريخ في توجيه محاور حركات الهجرة البشرية على سطح الارض .

وللجفاف آثار مدمرة ، فقد أدت موجة الجفاف التي تعرضت لها منطقة شمال شرقي البرازيل - التي تضم حوالى ٣٠ مليون نسمة - والتي استمرت من فبراير عام ١٩٧٠ الى مارس عام ١٩٧١ الى حدوث آثار مدمرة للتقدم الاقتصادى في هذه الجهات تماما كما حدث لبعض الدول الافريقية عام ١٩٨٥ ، ويفضل في مثل هذه الجهات اتباع الزراعة الجافة بدلا من اقامة السدود لخرن مياه الامطار ، فارتفاع درجات الحرارة وطبيعة تكوين الارض تؤدي الى فقد كميات كبيرة من المياه ، بينما يؤدي اتباع الزراعة الجافة الى الاستفادة بكل قطرة من مياه الامطار .

أما مياه الانهار وهى فى الأصل مياه أمطار فيعتمد عليها فى زراعة مساحات واسعة فى جهات العالم المختلفة حيث تجرى أنهار دائمة الجريان وفى مثل هذه الجهات يتم التحكم فى المياه عن طريق إقامة القناطر والسدود المختلفة ، وأنشاء شبكات قوية من الترعى والمصارف ذات مقاييس متباينة ، يتمثل ذلك بوضوح فى مصر والعراق والصين الشعبية والهند وباكستان وبنجلاديش حيث توجد أنهار النيل والدجلة والفرات واليانجتسى والهوانجيه والسيكيانج والجانج والسند والبراهما بوترا .

وتتمتع الاراضى التى تزرع معتمدة على الرى الصناعى من مياه الانهار بعدة مميزات لا تتوافر فى الاراضى التى تروى بمياه الامطار ، وتمثل أهم هذه المميزات فيما يأتى :

■ تجدد خصوبة التربة بصفة مستمرة بفعل المغرين والمواد العالقة بمياه الانهار .

■ إمكانية التحكم في مياه الري التي تصل الى المحاصيل الزراعية مصنفة بما يتلائم ومراحل نموها ، مع ضمان وصول المياه اليها في اوقات المدمية وبالكميات الكافية .

■ لذا تتميز الارض التي تروى بمياه الانهار بارتفاع قدرتها الإنتاجية من المحاصيل المختلفة عن مثيلتها التي تروى بمياه الامطار .

وتمكن الانسان بعد تحكمه في مياه الانهار عن طريق اثناء السدود والخزانات من استخدام مساقط المياه الصناعية في توليد طاقة كهربائية ماثبة ساعدته على تنمية صناعاته المختلفة وتطويرها ، ومن أشهر هذه الأعمال في العالم السد العالى على نهر النيل قرب أسوان في جنوبى مصر ، والخزانات التي أقيمت على نهر ينسى ورواقده البالغ عددها ٢٩ خزاناً في الولايات المتحدة الامريكية .

■ المياه الجوفية ، وهى في الاصل جزء من مياه الامطار أو مياه الانهار او المياه الناتجة عن انصهار الجليد تسرب الى باطن الارض مكونا طبقة من المياه الجوفية ، وقد تقدر بعض الباحثين كمية المياه الجوفية المتسربة في الطبقات الارضية بأنها تعادل طبقة من المياه تغطى الكرة الارضية بعمق يتراوح بين ٢٠٠ - ٦٠٠ قدم (١) .

وللمياه الجوفية طبقتين متميزتين هما :

**الطبقة السفلية** ويطلق عليها اسم الطبقة المشبعة بالماء: Saturated Zone وتستقر المياه المتسربة الى باطن الارض في هذه الطبقة لوجود طبقة صماء ترتكز عليها ، ويطلق على الحد الاعلى لهذه الطبقة اسم طبقة المياه المستديمة Premanent Underground Water Table والابار التي تصل الى هذه الطبقة تتسم بالعمق وباستمرار تدفق المياه منها .

اما الطبقة العلوية فيطلق عليها اسم الطبقة تحت التشبع - Undersaturated Zone وتتذبذب المياه في هذه الطبقة بين أعلى وأدنى منسوب تصبل اليه ، والحد الأعلى لهذه الطبقة يطلق عليه اسم طبقة المياه غير المستقرة

(1) Tolman, C. F., Ground Water, N. Y., 1937, p. 32.

Flucuating Underground Water Table ، يلي ذلك الى أعلى طبقة سضبة يطلق عليها اسم الطبقة عديمة التشبع Non - Saturated Zone إذ أنها لا تتشبع بالمياه بل تتسرب خلالها الى باطن الارض حيث الخزان الجوفي(١).

وتظهر أهمية المياه الجوفية ويبدو دورها واضحا في النشاط البشرى بالاقاليم الصحراوية الجافة حيث يندر سقوط المطر وتنعدم المجارى المائية السطحية ، لذا يكاد يعتمد السكان كليا على المياه الجوفية لرى زراعاتهم البسيطة ولشرب الانسان والحيوان .

ويتباين سمك طبقة المياه الجوفية وبعدها عن سطح الارض من منطقة لآخرى على سطح الارض فيزداد سمكها وتقترب من سطح الارض في الجهات غزيرة الامطار ، وفي المناطق القريبة من مجارى الانهار ، بينما يقل سمكها ويزداد بعدها عن سطح الارض في الجهات قليلة المطر والبعيدة عن مجارى الانهار ، كما تؤثر طبيعة التكوينات الجيولوجية أيضا في تحديد سمك طبقة المياه الجوفية(٢) .

#### ٥ - التربة :

تعرف التربة بأنها الطبقة السطحية من قشرة الارض التى تكونت نتيجة تحلل الصخور وتفتتها أو نتيجة تحلل المواد العضوية أو منهما معا ، وهى تمثل الجيز الذى تمتد فيه جذور النباتات بشرط ملائمة صفاتها الميكانيكية والكيميائية والحيوية ، وتلعب التربة دورا هاما فى تحديد نوع الحياة النباتية الطبيعية ، فالتربات الجيرية تساعد على نمو الغابات المخروطية ، كما تناسب التربات السوداء نمو الاشجار الضخمة بصفة عامة ، وتؤثر التربة أيضا فى اختيار نوع المحاصيل التى يمكن زراعتها فى أية منطقة وتحديد مدى نموها ، فالارضى الطينية ثقيلة النسيج تجود فيها زراعة بعض المحاصيل كالذرة واقصب ، بينما لا تجود فيها زراعة محاصيل أخرى كالسمسم والترمس اللذين تجود زراعتهم فى الاراضى الرملية ذات النسيج الخفيف ، وطبيعى أن يزداد الانتاج من المحاصيل المختلفة اذا زرعت فى نطاقات التربة التى تلائمها .

(2) Attia, M., Notes on the Underground Water in Egypt Geological Survey, Cairo, 1942, p. 8.

— Monkhouse, F., Principles of Physical Geography, London, 1954, P. 83.

(1) Tolman, C. F., Op. Cit., p. 32.

ومن الضروري التمييز بين تعبير «خصوبة التربة» ، وتعبير «انتاجية التربة» ، فالتعبير الاول يدل على مكونات التربة وما تحتويه من مركبات كيميائية تكون العناصر الغذائية اللازمة لنمو النباتات (1) أما تعبير «انتاجية التربة» فيقصد به القدرة الانتاجية للتربة من المحاصيل الزراعية ، وهذا يتوقف الى حد كبير على مدى ملائمة خصائص التربة لنوع المحصول المزروع ، وثبتت من الدراسات التي أجريت على أنواع التربات ومدى تأثيرها في نمو المحاصيل أن هذا التأثير يمثل فيما يلي :

- قدرة البذور على الانبات .
- مدى تعمق وانتشار المجموع الجذري للنباتات في التربة .
- قوة سيقان النباتات ومدى نموها الخضري .
- مدى قابلية المحاصيل للاصابة بالطفيليات والامراض المختلفة ، ،  
بالاضافة الى مدى تعرضها للاصابة بالجفاف .
- وتعددت التقسيمات التي اتبعها الباحثون في دراستهم للتربة ، وبعد تقسيم تولايكوف Tulaikoff, N. من أحسن هذه التقسيمات حيث قسم دراسة التربات الى خمسة اقسام رئيسية استنادا الى المعايير التالية (2) :
- التكوين الجيولوجي : وتقسّم الاراضى حسب أنواع صخورها المختلفة وطرق تكوينها .
- أصل الاراضى : وتقسّم الاراضى حسب أصل تكوينها ومراحل تطورها المختلفة .
- التركيب الطبيعي : (الميكانيكى) وتقسّم الاراضى حسب صفاتها الطبيعية أى على أساس النسيج والبناء ودرجة النفاذية واللون .
- التركيب الكيميائى : وتقسّم الاراضى بحسب مكوناتها الكيميائية من املاح وعناصر مختلفة .

---

(1) Kellogg, C. E., Climate, and Soil, Yearbook of Agriculture, Washington, 1937, p. 280.

— عبد المنعم محمد بليغ ، خصوبة الاراضى ، الاسكندرية ، ١٩٦٨ ،  
صفحة ١ .

(2) Tulaikoff, N. M., The Genetic Classification of Soil, Jour. Agri. Sc., 3, 1908 pp. 80-85.

■ التقسيم المركب : وهنا يتخذ أكثر من أساس للتقسيم حيث تقسم الاراضى الى نطاقات حسب صفاتها الطبيعية ، ثم يقسم كل نطاق الى نطاقات اصغر حسب مكوناتها الكيميائية .

### التركيب الميكانيكى للتربة :

تعتمد الدراسة التفصيلية للتركيب الميكانيكى للتربة على معالجة وتحليل خصائص العناصر التالية :

### نسيج التربة Soil Texture :

يتحدد نسيج التربة على أساس حجم ذراتها فيوصف نسيج التربة بأنه صلصالى اذا سادت فيها ذرات يقل قطرها على ٠.٠٠٤ ر. من المليمتر ، وبانه طمى اذا سادت فيها ذرات يتراوح قطرها بين ٠.٠٦ - ٠.٠٠٤ ر. من المليمتر ، وبانه رملى اذا سادت فيها حبيبات يتراوح قطرها بين ٠.٠٦ - ٠.٠٠٤ ر. من المليمتر ، ويمكن أن توصف التربة الصلصالية بأنها ثقيلة ، والتربة الطميية بأنها متوسطة ، والتربة الرملية بأنها خفيفة وذلك للإشارة الى نوع النسيج . ويحدد نسيج التربة قوة تماسكها الذى يؤثر فى المجموع الجذرى للنبات فاذا كان تماسك التربة معتدلا ساعد ذلك على انتشار الجذور وتعمقها ، بينما يحدث العكس اذا اشد تماسكها مما يؤثر فى مدى نمو وانتاج بعض المحاصيل .

### بناء التربة Soil Structure :

يقصد ببناء التربة ترتيب مكوناتها وتحديد مدى تماسكها ، فقد تكون مفككة او متماسكة ، ويؤثر مدى قوة تماسك التربة فى نوعية وتكاليف عمليات الخدمة الزراعية من حرث وتزحيف وتلويط (١) فالتربة شديدة التماسك لا تسمح للماء أو للهواء بالتخلخل بين ذراتها ، ويحتاج مثل هذا النوع من التربة الى الحرث العميق حتى يتخلل الماء والهواء ذرات التربة مما يزيد من قدرتها الانتاجية .

### (١) للتوسع فى هذه الدراسة نظر :

(أ) - عبد الله زين العابدین ، الاراضى ، منشؤها وتكوينها وخواصها الطبيعية ، الطبعة الثالثة ، القاهرة ، ١٩٥٥ ، ص ٥٦ - ٥٨ .  
ب - عبد الله زين العابدین ، أسس علم الاراضى ، الطبعة الاولى ، القاهرة ، ١٩٥٩ ، ص ٨٥ - ٨٧ .  
ج - محمود ابراهيم قهى وآخرون ، تجارب عملية فى أساسيات علم الاراضى ، الاسكندرية ، ١٩٦٥ ، ص ١٦ - ١٧ ، ص ٢٣ .

### نفاذية التربة Soil Permeability :

تتوقف نفاذية التربة للماء على درجة مساميتها ، وتختصق المسام في العادة على هواء أو على ماء أو على الاثنين معا ، لذا فالمسام تشكل امكنة لتكوين العناصر الغذائية التي تمتصها جذور النباتات ، ويحدد درجة نفاذية التربة عن طريق قياس درجة التوصل الهيدروليكي في عينات التربة اى معرفة كمية المياه التي يمكن استخلاصها من التربة مقدره بالاستنيمتر المكعب في الساعة .

### لون التربة Soil Colour :

يتوقف لون التربة على ما تحويه من مواد مختلفة سواء كانت عضوية او معدنية ، فارتفاع نسبة المواد العضوية في التربة يكسبها اللون المائل الى للسواد ، بينما يميل لون التربة الى الاحمرار اذا كانت تحتوى على اكاسيد حديد ، في حين يؤدي ارتفاع نسبة الرمال الى ميل لون التربة الى الاصفرار .

ويشير اللون الرمادى الى احتواء التربة على عنصر الحديد بالإضافة الى عناصر عضوية غير متحللة ، وجدير بالذكر أن التربة اذا مال لونها الى البياض في الاقاليم الجافة دل ذلك على ارتفاع نسبة الاملاح ، في حين يدل هذا اللون في الاقاليم الرطبة على افتقارها في المواد العضوية واكاسيد الحديد .

### مستوى الماء الأرضى في التربة :

يهتم الباحثون بمعرفة مستوى الماء الأرضى حيث يؤدي ارتفاع هذا المستوى الى تضيق الحيز الذى تتعمق فيه جذور المحاصيل وبذلك ينقص المجال الذى تستمد منه عناصرها الغذائية اللازمة لنموها مما يؤثر في انتاجية الارض من المحاصيل المختلفة .

### التركيب الكيميائى للتربة :

تحتوى التربة فى العادة على نسب متباينة من الاملاح والمعادن المختلفة ، وبعض الاملاح لها آثار ضارة على نمو المحاصيل مثل كبريتات وكلوريدات الصوديوم والكالسيوم والمغنسيوم ، ويرجع ارتفاع مثل هذه الاملاح في التربة الى أحد الاسباب التالية :

■ سوء حالة الصرف وارتفاع منسوب الماء الأرضى الذى يحتوى في العادة على نسبة غير قليلة من الاملاح الذائبة .

■ استخدام مياه بها نسبة مرتفعة من الاملاح مثل مياه المصارف في رى الزراعات .

■ تحلل بعض المصخور المحتوية على نسب مرتفعة من الاملاح بفعل عوامل التجوية المختلفة .

ويمكن معرفة درجة ملوحة التربة عن طريق قياس درجة التوصيل الكهربائي في مستخلص عجينة التربة على أن تكون مشبعة بالماء في درجة حرارة قدرها ٢٥ درجة مئوية محسوبة بالمليموس (١) وكل زيادة في درجة التوصيل الكهربائي تقابلها زيادة في نسبة الاملاح الذائبة في التربة ، بينما تنخفض درجة التوصيل الكهربائي بانخفاض نسبة الاملاح .

ويؤدي ارتفاع نسبة الصوديوم مع انخفاض نسبة الكالسيوم في التربة الى تحويلها الى اراض قلوية تحتاج الى كميات كبيرة من الجبس الزراعي لتحسين خواصها الكيميائية ، كما يؤدي ارتفاع نسبة المغنسيوم في التربة الى لزوجتها وشدة تماسكها عند الجفاف لذا يجب الاهتمام في هذه الحالة بعمليات الخدمة الزراعية .

ويعد الكالسيوم والازوت والفوسفور والبوتاسيوم اهم العناصر المعدنية التي يحتاج اليها النبات وخاصة للعناصر الثلاثة الاخيرة التي تعرف باسم العناصر السمادية Fertilizer Elements التي تساعد على ازدياد النمو الخضري للمحاصيل وتقوية سيقانها ومقاومتها للامراض ، بالاضافة الى انها تعمل على سرعة النضج وعلى تكوين البذور والازهار مما يزيد من انتاجية التربة .

### تعسرية التربة :

تعرض التربة في بعض جهات العالم للتعسرية بسبب العوامل التالية :

#### ١ - العوامل الطبيعية :

تؤدي غزارة الامطار وزيادة سرعة الرياح ، وفيضانات الانهار الى تعرية التربة وانجرافها في جهات واسعة من العالم ، كما تلعب درجة

---

(١) المليموس = ١/١٠٠٠ من الموص MHO ويقصد به درجة توصيل الكهرباء ، في حين اذا عكسنا الحروف بحيث تصبح الكلمة OHM فانها ترمز الى درجة المقاومة للتوصيل الكهربائي .



انحدار سطح الارض دوراً رئيسياً في تعرية التربة حيث يؤدي الانحدار الشديد لسطح الارض أو تموجه الى عدم تماسك التربة وانجرافها بسهولة وخاصة إذا وجدت مجارى مائية فانها تزيد من معدل التعرية بسبب قوة اندفاع مياهها .

ولنسيج التربة تأثير مباشر في تعريتها ، فالقريات الخفيفة للنسيج كالتربة الرملية يسهل تعريتها لبنائها المفكك ، والعكس بالنسبة للقريات ثقيلة النسيج كالتربة الصلصالية التي يصعب تعريتها لبنائها المتصاك .

## ٢ - العوامل البشرية :

تتمثل العوامل البشرية التي تؤدي الى تعرية التربة فيما يلي :

١ - حرث الاراضى الزراعية على السفوح الجبلية بحيث تتجه خطوط الحرث مع اتجاه الانحدار ، مما يؤدي الى انجراف التربة .

ب - ازالة الغطاء النباتى الطبيعى سواء كان غابات أو حشائش لاي سبب من الاسباب مما يؤدي الى سهولة تعرية التربة ، وخاصة اذا هبت الرياح الشديدة أو سقطت الامطار الغزيرة التى تزيد من خطورة فيضانات الانهار التى تزداد خطورتها لارتفاع نسبة المواد العالقة فى مياهها .

ج - زراعة الاراضى الحدية الواقعة بين الاقاليم المطيرة والجافة يفقد تربتها الرطوبة اللازمة لتماسكها مما يؤدي الى سهولة تطاير ذراتها بفعل الرياح .

د - للمحاصيل المزروعة دور هام في تعرية التربة اذ تساعد بعض المحاصيل على سهولة تعرية التربة وذلك اذا كان نموها غير كثيف ويحتاج الى وجود مسافات بين سيقانها كالتبغ ، والعكس بالنسبة لمحاصيل اخرى كالتى لا يحتاج نموها الى وجود فراغات بين سيقانها لذا يتسم بالكثافة كالشعير والقمح مما يقلل من فرص تعرية التربة .

وتتبع الوسائل التالية لحفظ التربة من التعرية :

■ طريقة الحرث الكنتورية فى الاراضى الزراعية على السفوح الجبلية ، وفيها تكون خطوط الحرث متعامدة على اتجاه انحدار السفوح ، ومتفقة مع خطوط المناسيب المتساوية .

■ المحافظة على الغطاء النباتى الطبيعى سواء كان غابات وذلك عن

طريق تنظيم عمليات قطع الأشجار ، واتباع سياسة التشجير ، أو حشائش وذلك عن طريق تنظيم عمليات الزرع بحيث لا تربي أعداد من الحيوانات تفوق حياقة المراعى .

■ تنظيم زراعة الاراضى الحدية باتباع دورة زراعية منظمة تزرع بمقتضاهما قطعة الارض مرة واحدة كل سنتين أو ثلاث سنوات حتى تستفيد الاراضى الزراعية من الامطر القليلة التى تسقط على تلك الجهات، وتحتفظ التربة بنسبة من الرطوبة تعمل على تماسكها وعدم تطاير ذراتها مع الرياح .

وتعرف التربة بانها عضوية اذا تعدت نسبة العناصر العضوية فيها ٢٠% من وزنها ، واذا تراوحت هذه النسبة بين ٢٠ - ٧٠% عرفت التربة باسم Much ، أما اذا ارتفعت نسبة العناصر العضوية فيها عن ٧٠% فتعرف بتربة اللبد النباتى Peat . وجدير بالذكر أن المواد العضوية المتحللة فى التربة تعرف باسم الدوبال Humus ، وهى فى الاصل عبارة عن جذور وأوراق النباتات ، والبكتريا ، بالإضافة الى المخلفات البشرية والحيوانية والديدان الارضية .

أما التربة المعدنية فتقل فيها نسبة المواد العضوية عن ٢٠% من وزنها، وتختلف نسبة المعادن وأنواعها فى التربة من مكان لآخر حسب نوع الصخور الاصلية التى تفتتت منها ، وقد تكون التربة محلية Residual Soil أو منقولة Transported Soil ، والتربة المحلية هى التى ترتكز ذراتها على الطبقة الاصلية التى تفتتت منها ، أما التربة المنقولة فهى التى تنقل مقتنياتها من جهات نشأتها الاصلية الى جهات أخرى بواسطة عوامل التعرية المختلفة ، وتنسم التربة المنقولة بتعدد خصوبتها من فترة لآخرى ، وهى عموما أكثر خصوبة من التربات المحلية ، ويمكن تقسيمها حسب عوامل نقلها الى ثلاثة أنواع رئيسية على النحو التالى :

#### ( أ ) التربة الفيضية Alluvial Soil :

وهى تتكون من ترسيب المواد المختلفة التى تحملها مياه الانهار وترسبها فى وديانها ودالاتها عندما تهدأ سرعة تيار المياه ، ومن أمثلتها التربة الفيضية فى أودية ودالات أنهار شبه القارة الهندية والصين ، بالإضافة الى وادى نهر النيل ودلتاه فى شمال شرقى أفريقيا .

#### ( ب ) التربة الهوائية Eolian Soil :

تتكون من المغتات التى تنقلها الرياح ، لذلك تتسم بدقة ذراتها

وارتفاع خصوبتها وخاصة لغناها بالمواد العضوية والمعدنية ، ومن أمثلتها  
تربة اللويس Loess في الاجزاء الشمالية من الصين والتي حملتها الرياح  
من اواسط آسيا .

### (ج) - التربة الجليدية Glacial Soil :

تتكون من المفتتات التي نقلتها الثلجات عند تحركها فوق سطح  
الارض في الجهات التي كان يغطيها الجليد خلال العصور الجليدية ،  
وخلفتها عندما أخذت في الانصهار ، لذلك تنتشر هذه التربة التي تتكون  
أساسا من الطمي والحصى والجلاميد في الاجزاء الشمالية من آسيا وأوروبا  
 وأمريكا الشمالية .

وتتباين خصائص التربة من مكان لآخر على سطح الارض تبع  
لاختلاف الظروف الجغرافية ، وكثيرا ما يتخذ الغطاء النباتي الطبيعي  
اساسا لتوزيع الجغرافي للتربة نظرا لاهميتها كعامل مؤثر في توزيع  
النبات ، وفيما يلي بيان بأهم انواع التربة في العالم .

### ١ - تربة اللاتيريت Laterite :

توجد في الجهات المدارية الرطبة وخاصة في وسط أفريقيا ، وفي حوض  
الامزون في أمريكا الجنوبية ، وهي تربة فقيرة في المواد العضوية والمعدنية  
وخاصة القابلة منها للذوبان ، اذ يساعد ارتفاع درجة الحرارة هنا على  
سرعة ذوبان المواد المعدنية القابلة للذوبان ، وتحلل المواد العضوية ،  
بينما تساعد غزارة الامطار واستمرارها على انجراف تلك المواد بصفة  
مستمرة ، لذلك تتسم تربة اللاتيريت بانخفاض درجة خصوبتها ، ويميل  
لونها الى الاحمرار لاحتوائها على أكاسيد الحديد غير القابلة للذوبان  
في الماء .

### ٢ - تربة البودزل Podzol :

يتفق توزيعها على سطح الارض مع توزيع الغابات المخروطية في  
الاجزاء الشمالية من أمريكا الشمالية وأوروبا وآسيا، وهي تعد أفقر التربة  
في العالم حيث تتكون من طبقتين ، السطحية منهما رقيقة ويميل لونها الى  
الاحضرار حيث تتكون من الاوراق وبقايا النباتات المتراكمة على السطح،  
وهي غير متحللة لانخفاض درجة الحرارة طول العام وتخترن هذه الطبقة  
السطحية جزءا كبيرا من مياه الامطار التي تصبح بعد فترة من الوقت  
مطولا شديد الحموضة ، وقد ساعد على ذلك أن هذه الطبقة هشة وربما

لذلك أطلق على هذا النوع من التربة اسم بودزل - Podzol - وهي كلمة روسية معناها «هش» .

أما الطبقة السفلية فهي جافة لعدم وصول مياه الأمطار إليها ، وتميل إلى اللون الرمادي . وهناك نوع آخر من التربة البودزل يتفق توزيعه مع توزيع الغابات النفضية وهذا النوع يُخصب من تربة البودزل في نطاق الغابات المخروطية ، ويرجع ذلك إلى ما يأتي :

■ يتسم الغطاء النباتي هنا باختوائه على نسبة مرتفعة نسبياً من كربونات الكاسيوم مما عمل على خفض نسبة حموضة التربة .

■ الارتفاع النسبي لدرجة الحرارة مع قصر فصل الشتاء نسبياً مما ساعد على تحلل الأوراق وبقايا النباتات المتراكمة .

### ٣ - تربة التشنوزم (التربة السوداء) Chernozem :

توجد في أكثر جهات الحشائش المعتدلة مطراً -٤- . وخاصة في روسيا الاتحادية وأوكرانيا ، والولايات المتحدة الأمريكية ، حيث ساعدت غزارة الأمطار النسبية على ظهور غطاء نباتي طبيعي من الحشائش الغنية عملاً على توفير المواد العضوية للتربة وخاصة أن درجات الحرارة هنا غير منخفضة مما عمل على سرعة تحلل الحشائش وبقايا النباتات ، كما أن نظام سقوط الأمطار حفظ للتربة العناصر المعدنية فيها ، لذا تعد تربة التشنوزم من أغنى التربات الزراعية في العالم لارتفاع نسبة المواد العضوية والمعدنية فيها على السواء لذا يتراوح لونها بين البني الداكن والأسود ، ويتركز في نطاقات هذه التربة أوسع المساحات المزروعة بالقمح في الغالب وخاصة في الأجزاء الجنوبية من روسيا الاتحادية وأوكرانيا بشرقي أوربا ، والأجزاء الوسطى من الولايات المتحدة الأمريكية .

وتنتشر التربة السوداء أيضاً ولكن بدرجة أقل في إقليم البامباس في أمريكا الجنوبية ، وإقليم الدونز في أستراليا ، وإقليم القلد في جنوب أفريقيا .

### ٤ - تربة البراري Prairie :

يتركز توزيعها في الجهات الممتدة بين نطاق التشنوزم من ناحية ونطاق تربة اللاتيريت في الجنوب وتربة البودزل في الشمال من ناحية أخرى ، لذلك تنتشر في العروض المعتدلة والمعدنية على حد سواء ،

وترتبط نطاقاتها مع نطاق الحشائش الذى يتسم بوجود فصل جاف تنقطع خلاله الامطار لذا تموت الحشائش وتتحلل مما يرفع من نسبة العناصر العضوية فى التربة ، لذلك يتراوح لونها بين البنى والاسود ، وتربة البرارى متوسطة الخصوبة اى تقع فى مركز متوسط بين تربة النثرنوزم شديدة الخصوبة وتربات اللاتريت والبودزل قليلة الخصوبة .

#### ٥ - تربة الحشائش السمرء :

توجد فى النطاقات الانتقالية بين مناطق الحشائش والمناطق الصحراوية وهى اقل خصوبة من النوعين السابقين لانخفاض نسبة العناصر العضوية بها الناتج عن فقر الغطاء النباتى الطبيعى لقللة الامطار ، ولانتشار ظاهرة الجفاف معظم شهور السنة .

#### ٦ - تربة المناطق الصحراوية :

تتسم التربة فى هذه الجهات الجافة بفقرها فى العناصر العضوية الناتج عن فقر الغطاء النباتى والحياة الحيوانية ، وترتفع احيانا نسبة العناصر المعدنية فى تربة بعض الجهات الصحراوية وخاصة اكاسيد الحديد وكرينات الكالسيوم ، ويمكن استزراع بعض المناطق الصحراوية اذا ما تم استصلاحها وتوفير مياه الري اللازمة لها كما حدث فى جهات متعددة من صحارى جمهورية مصر العربية سواء على جانبى وادى النيل ودلتاه او فى مناطق الواحات او فى منطقة الساحل الشمالى .

#### ٧ - تربة المناطق القطبية :

تعرف بتربة التندرا ، وهى تتكون من طبقة غير سمكية تتسم بارتفاع نسبة رطوبتها لضعف التبخر الناتج عن الانخفاض الشديد لدرجة الحرارة ، ويمكن تقسيم هذه التربة الى طبقتين رقيقتين ، العليا منهما بنية اللون شبه اسفنجية ، اما الطبقة السفلية فحضراء اللون . وهما تتركزان على طبقة سفلية متجمدة دائما لا تسمح بتعمق جذور النباتات حتى خلال فصل الصيف القصير .

وتربة التندرا لا تصلح للزراعة ، وتقتصر فائدتها على نمو الحشائش التى يعيش عليها حيوان الكاريبو فى الاجزاء الشمالية من أمريكا الشمالية ، كما تستغل فى تربية حيوان الرفة فى شمالى أورسيا .

### ثانيا : العوامل البشرية

تتمثل أهم العوامل البشرية المؤثرة فى الانتاج الزراعى فى الرقى

والصرف ، الحيازة الزراعية ، الدورة الزراعية ، السياسات الحكومية ،  
الاسواق والنقل .

## ١ - الري والصرف :

تعتمد الجدارة الانتاجية للاراضى الزراعية فى أى اقليم على مدى توفير الاحتياجات المائية لها ، وهذا يتطلب ضرورة انشاء شبكة من الترع ذات كفاءة عالية تكفل وصول مياه الري فى الوقت المناسب وبالكميات الكافية لكل المحاصيل المزروعة ، وعلى قدر الاهتمام بشبكة الري يجب أن تثال شبكة الصرف عناية مماثلة ، إذ أن إهمال صرف المياه الزائدة عن حاجة المحاصيل يؤدي الى ارتفاع مستوى الماء الارضى وهذا يؤدي بدوره الى ظهور الاملاح على سطح التربة وتضييق مجال امتداد جذور المحاصيل فيقل تبعاً لذلك تعمقها فى الارض وبذلك ينقص الحيز الذى تستمد منه غذاءها ، كذلك فإن إهمال شبكة الصرف يؤدي الى تدهور عام فى خصوبة التربة وهبوط متوسط انتاجية الوحدة المساحية من الارض الزراعية ، ومن هنا تظهر ضرورة الاهتمام بشبكة الصرف بحيث تكون فى كفاءة شبكة الري حتى يسهل التخلص من المياه الزائدة عن حاجة المحاصيل .

وسبق تعريف الري بأنه الاستعمال الصناعى للمياه للتغلب على نقص مياه الامطار وعدم كفايتها لزراعة الارض ، وتتطلب دراسة عامل الري فى أية منطقة معرفة مصدر مياه الري (مياه سطحية أم مياه جوفية) وتتبع كيفية توزيع هذه المياه على الاحواض الزراعية المختلفة ، وغالباً ما يكون ذلك عن طريق شبكة من الترع يتحدد حجمها حسب مساحة الاراضى الزراعية ، وفى هذه الحالة لابد من دراسة هذه الترع من حيث أطوالها ومقاييسها المختلفة (مسقة ، ترعة درجة أولى ، ترعة رئيسية ، ترعة عمومية) وتوقيعها على خرائط خاصة ، مع ضرورة معرفة مدى كفاية هذه الشبكة لوصول مياه الري الى كل الزراعات بالكميات الكافية وفى الاوقات المناسبة ، وهنا لابد من دراسة العلاقة بين اتجاهات الترع وخطوط الكنتور فى الاقليم لأن ذلك يحدد مدى سهولة انسياب مياه الري الى الاحواض الزراعية ، كما يحدد مواقع محطات رفع المياه وفتحات الري ، مع ضرورة دراسة كثافة الري (عن طريق حساب متوسط نصيب الوحدة المساحية من الارض الزراعية من أطوال ترع الري) .

ويتبع فى العادة نظام خاص فى توزيع مياه الري يعرف باسم مناوبات السرى وهو يهدف أساساً الى ضمان عدالة توزيع المياه على الزراعات

المختلفة ووصولها بالكميات الكافية وفي الاوقات المناسبة للمحاصيل دون اسراف فى استغلالها ، لذلك عند دراسة الجغرافيا الزراعية لاي اقليم لابد من تتبع نظام مناوبات الري فيه خلال المواسم الزراعية المختلفة ، ومن الطبيعى أن تتباين حاجة الاحواض الزراعية الى المياه حسب نوع المحصول وخصائص التربة وسمات وعناصر المناخ وخاصة درجة الحرارة والامطار والرطوبة النسبية .

وتتباين طرق الري المتبعة فى الاقاليم الزراعية بالعالم تبعا لظروف كل اقليم وخصائصه حيث تتراوح بين الري السطحي وهو اما أن يكون بالغمر أى تغمر مياه الري الاحواض الزراعية أو يكون بالخطوط وفى هذه الحالة تصل مياه الري الى الحقول عن طريق قنوات وترع تمتد فى شكل خطوط ، والري تحت السطحي عن طريق مد أنابيب قد تكون مسامية أو ذات فتحات خاصة تسمح بوصول مياه الري الى الطبقة التحتية للتربة الزراعية ، والري بالرش ، والري بالتنقيط .

ولا يقل المصروف فى الأهمية عن الري اذ يؤدي اهمال صرف المياه الزائدة عن حاجة المحاصيل الى ارتفاع مستوى الماء الأرضي خاصة فى الجهات منخفضة المنسوب التي تجاور الترغ ذات المنسوب المرتفع مما ينتج عنه بعض المضار التي ايجاز أهمها فيما يلى :

١ - تضيق مجال امتداد جذور المحاصيل فيقل تبعا لذلك تعمقا فى الارض ، وبذلك ينقص الحيز الذي تستمد منه غذائها .

٢ - ظهور الاملاح على سطح التربة مما يؤدي الى ارتفاع نسبة الاملاح بها وتحولها الى اراض قلوية يصعب استصلاحها بعد ذلك اذا لم تجر بها عمليات الغمر والغسيل بصفة دورية .

٣ - تكوين طبقة صماء تحت الارض ، اذ ثبت من الدراسات العديدة أن استمرار ارتفاع مستوى الماء الأرضي يؤدي الى تكوين طبقة صماء فى باطن الارض لاينفذ فيها الماء ولا الهواء مما يقلل من خصوبة التربة .

٤ - تقليل كمية الهواء فى التربة مما يضعف فيها العمليات الكيميائية التي تساعد المحاصيل الزراعية على النمو .

لذلك من الضروري الاهتمام بشبكات الصرف وبضرورة تطهيرها بصفة دورية لمنع نمو الحشائش والنباتات المختلفة بها وذلك لخفض منسوب الماء الأرضي الى المستوى الذي يسمح بنمو كافة المحاصيل الزراعية .

وتتطلب دراسة حثالة الصرف في أى أقليم زراعى تتبع المصارف المختلفة فيه وتحديد اشكالها (مصارف مكشوفة أم مصارف مغطاة) ومقاييسها المختلفة (زاروق ، مصرف درجة أولى ، مصرف رئيسى ، مصرف عمومى) وتوقيعها على الخرائط خاصة ، مع تتبع العلاقة بين اتجاهاتها المختلفة ومقاييسها وبين خطوط الكنتور ، مع تحديد مواقع محطات الطرف والامام بطاقة تصريفها ، ومن الأهمية بمكان دراسة كثافة الصرف (عن طريق حساب متوسط نصيب الوحدة المساحية من الارض الزراعية من اطوال المصارف) .

## ٢ - الحيازة الزراعية :

هى عبارة عن مساحة معينة من الاراضى الزراعية مكونة من قطعة واحدة او من عدة قطع يحوزها مزارع بغض النظر عن نوع الحيازة التى قد تكون ملكا و ايجارا او الاثنين معا .

وقد تستغل كل الحيزة او جزءا منها للزراعة بالمحاصيل المختلفة ، والحدائق هو المسئول اداريا وماليا عن ادارة قطعة الارض التى يحوزها .

وتعكس الحيازة الزراعية طبيعة العلاقة بين الانسان والارض ، وتؤثر بشكل مباشر فى تحديد متوسط نصيب الفرد من الرقعة المزروعة وطبيعة انماط الاستغلال الزراعى للارض ، ومستوى استخدام الارض ونتائج ذلك .

**مكية الاراضى الزراعية :** يقصد بمالك الارض الشخص أو الممول الذى يدفع ضريبة الاطيان التى يملكها، وله الحق فى الانتفاع بها وذلك بزراعتها بصورة مباشرة أو التصرف فيها بالبيع أو بالايجار ويمكن التمييز بين ثلاثة أنماط رئيسية للمكية الاراضى الزراعية هى الملكية الخاصة والملكية القبلية والملكية العامة للدولة .

## ( ١ ) الملكية الخاصة :

قد تكون للافراد أو للاسر أو للهيئات أو للمؤسسات والشركات ، وهى أكثر انماط الملكية الزراعية انتشارا فى العالم وأقواها تأثيرا فى هياكل التركيب المحصولى والاقتصاد الزراعى للدول المختلفة ، وهى تسود فى المجتمعات الرأسمالية والديمقراطية على نطاق واسع ، وفى اطار هذا النمط من الملكيات الزراعية لمالك الأرض مطلق الحرية فى زراعتها منفردا أو مشاركا غيره ، أو فى بيعها أو تأجيرها للغير وفى مصر عانى سكان الريف بصفة عامة من تشريعات ولوائح قاسية ظالمة خلال عصور زمنية



طوبية غنلت حق المزرع في الانتفاع بأرضه والتصرف فيها بل جعلته عبداً به ولاقطاعيين والحكاه وافراد الحاشية الذين وزعت عليهم الاراضى المرعية في مصر ، فعندما تولى محمد على حكم البلاد عام ١٨٠٥ كان في حاجة ماسة الى اموال ضخمة لتثبيت مركزه في البلاد وتقوية نفوذه (١) وأدرك ان نظامه السياسى مرتبط بارتباطا وثيقا بالوضع الاقتصادى في البلاد وخاصة بالارض التى تتحكم في الانتاج (٢) . لذلك اصدر عدة قوانين كان من اهمها القانون الخاص بالغاء نظام الالتزام (٣) وبذا استولى على كل الاراضى الزراعية واصبحت مصر التزاما ضخما له ولاتباعه واقاربه (٤) وفي عام ١٨١٣ قام بمسح الاراضى الزراعية في مصر وتوزيع وتحديد زمام كل قرية واصبحت كل الاراضى الزراعية في البلاد ملكا لمحمد على منذ ذلك التاريخ من الناحيتين الاسمية والفعلية حيث كانت تزرع الارض لحسابه وبتوجيهاته ، لذلك لم تتخذ في عهده أية خطوات في سبيل تسيير تفلحين الاراضى الزراعية لتى يقومون بفلاحتها .

وقام محمد على بتوزيع الاراضى الزراعية على اتباعه وانزاد عشته ، ويهمن هذا نوعان رئيسيين من الاراضى ، النوع الاول اطلق عليه اسم الاطيان الاثرية او الخراجية وقد وزعها على الفلاحين القادرين على زراعتها في النواحي الادارية المختلفة بريف مصر في شكل قطع صغيرة تتراوح مساحة كل منها بين ٣ - ٥ أفدنة ، وكان للفلاح الحق في الانتفاع بها مقابل دفع الضرائب عنها ، بينما لم يكن له حق التصرف فيها بالبيع أو بالتوريث ، كما كان لابنائهم الحق في الانتفاع بها بعد وفاته ، وفي حالة العجز عن زراعتها أو تادية ما عليها من ضرائب تقوم الحكومة بتوزيعها على غيره من أهالى القرية القادرين على ذلك . أما النوع الثانى من الاراضى فهى الابعاديات وهى عبارة عن اراض بور منحها محمد على منذ عام ١٨٢٩ لبعض افراد عائلته واتباعه بالاضافة الى بعض الاهالى والاجانب

- 
- (١) أحمد أحمد الحقة ، تاريخ مصر الاقتصادى في القرن التاسع عشر ، الاسكندرية ، ١٩٦٧ ، ص ٦٥ .  
 (٢) يعقوب ارتين ، الاحكام المرعية في شأن الاراضى المصرية ، القاهرة ، ١٨٨٦ ، ص ٤٣ .  
 (٣) للتوسع في دراسة نظام الالتزام انظر :  
 عبد الرحمن الرفعى ، تاريخ الحركة القومية وتطور نظام الحكم في مصر ، الجزء الاول ، الطبعة الاولى ، القاهرة ، ١٩٢٩ ، ص ٢٩-٣١ .  
 (٤) راشد البراوى ، محمد عليش ، التطور الاقتصادى في مصر في العصر الحديث ، القاهرة ، ١٩٤٥ ، ص ٥٦ - ٥٧ .

ليقوموا' باستصلاحه ، وقد اعفد محمد على من دفع الضرائب ، وفي فبراير عام ١٨٤٢ اصدر قرار اصبح الابعديات بمقتضاه ملكاً خالصاً لحائزها بعد ان كان حقهم لايعندو الانتفاع بها ، واصبح لهم حق بيعها وتوريثها لأول مرة في تاريخ الملكية الزراعية في مصر ، وكانت الابعديات الممنوحة واسعة المساحة حتى انه كان لاحد التجار البريطانيين ابعادية تربو مساحتها على ٢٤ ألف فدان(١) .

وكانت اهم الخطوات التي اتخذت بعد ذلك لتأكيد حق الاهلى في تملك الاراضى الزراعية هى صدور اللائحة السعيدية التى اصدرها الخديوى سعيد فى ٢٤ ذى الحجة سنة ١٢٧٤ هجرية الموافق ٥ اغسطس سنة ١٨٥٨ والتي اعطت الفلاح المصرى الحق فى تسجيل الارض باسمه الخاص كما اعطته الحق فى توريثها لابنائه على ان يكونوا قادرين على زراعتها(٢) . وفى عام ١٨٧١ اتخذت خطوة اخرى فى سبيل تأكيد حق الاهلى فى تملك الاراضى الزراعية وذلك عندما اصدر الخديوى اسماعيل فى ٣٠ اغسطس من العام المذكور وتحت ضغط الازمة المالية التى تعرضت لها اللائحة التى عرفت باسم «لائحة المقابلة» التى تقضى بان المزارعين الذين ينتفعون بالاطين الاثرية (الخراجية) يصبح لهم حق تملكها وتوريثها والتصرف المطلق فيها اذا دفع عنها مبلغ المقابلة الذى يقدر بستة امثال الضرائب المفروضة عليها دفعة واحدة او على دفعات فى مدى ست سنوات على الاكثر(٣) . ونتيجة لصدور هذه اللائحة ازدياد ثراء بعض الملاك من كبار الموظفين والعمد ومشايخ كل من القرى والبدو الذين استطاعوا دفع المقابلة الخاصة بمساحات شاسعة من الاراضى ، وبذلك ظهرت طبقة الاقطاعيين من اصحاب الملكيات الزراعية الواسعة ، والذين استمرت ملكياتهم فى النمو والانتشار فى كل اراضى ريف مصر .

وتغير الهيكل العام للملكية الزراعية فى مصر عام ١٩٥٢ حين تم القضاء

- 
- (١) وليم سليمان ، الفلاح المصرى وملكىة الارض ، مجلة الطليعة ، العدد الاول ، القاهرة ، يناير ١٩٦٥ ، ص٠ص ٢٧ - ٢٨ .  
 (٢) تفصيل اللائحة السعيدية التى تضم ٢٨ بنداً - انظر :  
 أ - جرجس حنين ، الاطيان والضرائب فى القطر المصرى ، الطبعة الاولى ، القاهرة ، ١٩٠٤ ، ص٠ص ٣٨٨ - ٤١٢ .  
 ب - محمد كامل مرسى ، الملكية العقارية وتطورها التاريخى من عهد الفراعنة حتى الآن ، القاهرة ، ١٩٣٦ ، ص ١٢٥ .  
 (٣) أحمد أحمد الحقة ، المرجع السابق ، ص ٩١ .

على هذه الملكيات الضخمة بصدور قانون الاصلاح الزراعى الاول (١) الذى لم يجيز لاي شخص ان يمتلك من الاراضى الزراعية اكثر من مائتى فدان يستثنى من ذلك الشركات والجمعيات التى سمح لها بامتلاك اكثر من مائتى فدان من الاراضى التى تستصلحها تمهيدا لبيعها بعد ذلك ، وفى عام ١٩٦١ ادخل تعديل على هذا القانون حيث خفض الحد الاقصى للملكية الزراعية للشخص الواحد الى مائة فدان فقط (٢) . وفى عام ١٩٦٩ ادخل تعديل ثان حيث أصبح لا يجوز لاي شخص ان يمتلك اكثر من ٥٠ فدانا من الاراضى الزراعية وما فى حكمها من الاراضى البور أو الصحراوية (٣) .

وكان الهدف من اصدار الدولة لقوانين الاصلاح الزراعى السابق الاشارة اليها التخفيف من التفاوت الهائل فى هيكل الملكية الزراعية فى مصر وليس القضاء عليها ، لذلك قامت الجهات المسؤولة بحصر المساحات الزائدة على الحد الاقصى للملكية الزراعية للشخص الواحد والاستيلاء عليها مع تعويض اصحابها ماديا بما يوازى عشرة امثال قيمتها الايجارية مع اضافة قيمة الاشجار والمنشآت الثابتة وغير الثابتة ، وتم توزيع معظم هذه الاراضى المستولى عليها فى كل ناحية ادارية على أعداد من صغار المزارعين والمعدمين بحيث أصبح لكل منهم قطعة من الارض لا تقل مساحتها عن فدانين ولا تتجاوز خمسة أفدنة تبعا لدرجة خصوبة التربة ، ونتج عن صدور قوانين الاصلاح الزراعى انخفاض نسبة اصحاب الملكيات الكبيرة التى أصبحت لا تزيد مساحد كل منها على ٥٠ فدانا ، بينما انتشرت الملكيات الزراعية الصغيرة والمتوسطة وتزايدت عددها .

ويتم تلافي الاثار السيئة الناتجة عن تفتت الملكيات الزراعية بتأثير الارث ، وما يتبع ذلك من ضعف امكانيات المزارعين عن طريق التجميع الزراعى والذى تحدد الدولة بمقتضاه المحاصيل التى تزرع فى الاحواض الزراعية المختلفة بصرف النظر عن الملكيات الزراعية متباينة الاحجام داخل هذه الاحواض ، مما يظهر معظم الاراضى الزراعية فى مصر وكأنها مزارع

(١) القانون رقم ١٧٨ لسنة ١٩٥٢ - الزراعة والاصلاح الزراعى ، الهيئة العامة لشئون المطابع الاميرية ، الطبعة الثالثة ، القاهرة ، ١٩٧٠ ، صفحة ٣ .

(٢) القانون رقم ١٢٧ لسنة ١٩٦١ - الجريدة الرسمية ، العدد رقم (١٦٦) ، السنة الرابعة ، القاهرة ، ٢٥ يوليو عام ١٩٦١ .

(٣) القانون رقم (٥٠) لسنة ١٩٦٩ - الجريدة الرسمية ، العدد رقم (٣٣ مكرر) ، القاهرة ، ١٨ أغسطس عام ١٩٦٩ .

واسعة المساحة تزرع كل منها بمحاصيل معينة تحددتها الدولة تبعا لنظام  
الدورة الزراعية المتبعة .

### ب - الملكية القبلية :

يقتصر تواجد هذا النمط من أنماط الملكية الزراعية على بعض الأقاليم  
الجغرافية بالعالم القديم حيث تنتشر المجتمعات القبلية في نطاقات الصعوبة  
الجغرافية سواء كانت غابات أو نطاقات صحراوية كما في شمالي ووسط  
أفريقيا وجنوب وجنوب شرقى آسيا على وجه الخصوص . وتتباين أنماط  
وأساليب الاستغلال الزراعى للأرض في مثل هذه الأقاليم تبعا لعدة متغيرات  
يأتى في مقدمتها طبيعة البيئة وخصائصها العامة ، الموقع الجغرافى ، حجم  
السكان ، التقاليد والاعراف السائدة .

### ج - الملكية العامة للدولة :

ارتبط هذا النمط من الملكية بالمجتمعات الشيوعية التى ألغت الملكيات  
الخاصة وجعلتها الى ملكية الدولة وسعت الى تطوير أعمالها الزراعية كما  
كان الحال فى الاتحاد السوفيتى السابق ( الذى تفكك عام ١٩٩١ ) وكانت  
تنتشر فيه نمطين رئيسيين من الملكيات الزراعية هما :

■ **المزارع الحكومية :** كانت تعرف بالسوفخوز Sovkhoz ، وهى  
أوسع الملكيات الزراعية مساحة (تصل مساحة بعضها الى أكثر من خمسين  
ألف فدان) ، وكانت تتواجد فى الأقاليم متطرفة الموقع ذات الكثافات  
السكانية المحدودة ، وتتخصص فى إنتاج محاصيل زراعية محددة أو فى  
تربية الحيوانات ، ويتقاضى العاملون فيها أجورا محددة بصرف النظر عن  
حجم الإنتاج ونوعيته .

■ **المزارع التعاونية :** كانت تعرف بالكولخوز Kolkhos ، وتبلغ  
متوسط مساحة المزرعة التعاونية الواحدة حوالى ألف فدان ، وكانت تدار  
تعاونيا بمعرفة لجنة خاصة توجهها الدولة ، وتسدد الضرائب عن إنتاجها  
من المحاصيل التى تشترىها الدولة من المزارع بأسعار تقل عن أسعار السوق  
ويوزع العائد على المزارعين - كل حسب مستوى عمله - الذين يحق لهم  
زراعة ما يحتاجون اليه من محاصيل الخضر والفاكهة فى مساحات محدودة  
من أراضى المزارع التعاونية .

أيجار الأراضى الزراعية : تتباين نظم أيجار الأراضى الزراعية فى دول  
العالم المختلفة تبعا لعدة عوامل يأتى فى مقدمتها مساحة الأراضى الزراعية  
وحجم السكان وهيكى الحيازة الزراعية والنظم الاقتصادية السائدة .

ويمكن حصر اهم طرق ايجار الارض الزراعية المطبقة في مصر فيما يلي:

### ( ١ ) طريقة الايجار بقيمة معينة :

وتبعا لهذه الطريقة يكون الايجار بقيمة معينة من المال وتعرف باسم «طريقة الايجار النقدي أو الخالص» ، أو بكمية متفق عليها من المحصول وفي هذه الحالة تعرف باسم «طريقة الايجار بالمحصول» ، وتبعا لطريقة الايجار النقدي (الخالص) يدفع المستاجر للمالك الارض القيمة الاجارية المتفق عليها مقابل استغلال الارض لفترة معينة ، ومن مميزات هذه الطريقة أن كلا الطرفين - المالك والمستاجر - يعرف مقدما ما له من حقوق وما عليه من التزامات لذا فأي مجهود يبذله المستاجر وافراد عائلته التي تعمل معه في العادة بغرض زيادة انتاجية ارض من المحاصيل المختلفة تعود عليه وعلى أسرته فقط مما يشكل حافزا كبيرا له على بذل أقصى مجهود في خدمة الارض حيث ان أي اهمال أو تقصير في خدمة الارض ، سوف يؤدي الى انخفاض الانتاج الذي يتحملة وحده دون أي التزام من قبل مالك الارض (١) .

أما طريقة الايجار بالمحصول فتتم بالاتفاق على أن يؤجر المالك أرضه أو جزءا منها في مقابل أن يحصل من المستاجر على كمية محددة من محصول الارض ، وجدير بالذكر أن المستاجرين وخاصة المستاجرين بغير عقيد لا يتمتعون بالاستقرار حيث يتحكم فيهم صاحب الارض الذي يستطيع طردهم في أي وقت يشاء مما يضعف الرباط بين المستاجر والارض وبالتالي ينخفض المنتج من المحاصيل الزراعية المختلفة (٢) .

### (ب). طريقة الايجار بالمشاركة (المزارعة) :

تعتمد هذه الطريقة على مشاركة كل من المالك والمستاجر في خدمة الارض ولكن بشكل مختلف حيث يقدم المالك بالإضافة إلى الارض البذور المختلفة والاسمدة في مقابل أن يقوم المستاجر بالخدمات الزراعية المختلفة ، ويتم الاتفاق بين الطرفين على حصة كل منهم من المحصول ، ومن أهم مميزات هذه الطريقة مشاركة كل من المالك والمستاجر في أية خسائر قد

(١) أحمد حسين ، نظم ايجار الاراضى الزراعية ، المؤتمر الزراعى الثالث ، القاهرة ، ١٩٤٩ ، ص ١٢٦ .  
(٢) مريت غالى ، للاصلاح الزراعى ، الايجار ، العمل ، القاهرة ، ١٩٤٥ ، ص ٧٥ .

تحدث للمحصول ، وتخلق هذه الطريقة أحيانا نوعا من عدم الثقة بين مالك الأرض ومستأجرها لعدم اطمئنان الطرف الاول الحصول على نصيبه من المحصول كاملا دون نقص لذلك كثيرا ما يستأجر المالك بعض الخفراء لحراسة المحصول قبل حصاده خوفا من أن يقوم المستأجر بتهريب كميات منه ، مما يؤدي الى عدم خدمة الأرض بأقصى طاقة ممكنة وبالتالي لا تصل معظم الاراضى المؤجرة الى أقصى طاقتها الانتاجية .

وبعد ان كانت حصة كل من المالك والمستأجر من المحصول - تبعا لهذا النظام من الايجار - يتم اتفاق عليها بين الطرفين وفق اردادتهما وفي الغالب كان يقبض حق المستأجر ، فقد نص قانون الاصلاح الزراعى على أنه لا يجوز أن تزيد حصة المؤجر في نظام الايجار بالمشاركة (المزارعة) عن نصف المحصول (١) وقد حددت نفس المادة (المادة ٣٣ مكرر «ب» من القانون ١٧٨ لسنة ١٩٥٢) التزامات كل من المؤجر والمستأجر على النحو التالي (٢) :

#### ( ١ ) ما يلتزم به المؤجر :

١ - جميع الضرائب الاصلية والاضافية والرسوم المفروضة على الاطيان عدا ضريبة الدفاع .

٢ - الترميمات والتحسينات الرئيسية اللازمة والمباني والآلات بما في ذلك تطهير وصيانة المساقى والمراوى والمصارف الرئيسية .

#### (ب) ما يلتزم به المستأجر :

١ - جميع العمليات اللازمة للزراعة سواء باشرها بنفسه أو بواسطة اولاده أو عماله ، أو بماشيته وذلك ما لم يتفق على اقتسامها .

٢ - التسميد بالسماد البلدى اللازم للزراعة .

---

(١) المادة ٣٣ مكرر (ب) القانون رقم ١٧٨ لسنة ١٩٥٢ .  
(٢) ١ - قانون تاجير الاراضى الزراعية ولجان فض المنازعات ،  
النشرة رقم ١٩٦٦/٢٠٨ ، الادارة العامة للارشاد الزراعى ، وزارة الزراعة  
القاهرة ، ص٠ص ١٠-١١ .  
ب - عبد الرؤوف محيي الدين ، حسنى أبو السعود ، الايجار  
في قانون الاصلاح الزراعى ، الطبعة الاولى ، القاهرة ، ١٩٦٩ ، ص٠ص  
٧٦ - ٧٧ .

٣ - تطهير وصيانة المساقى والمرابى والمصارف الفرعية الواقعة في نطاق الاراضى المؤجرة .

٤ - اصلاح آلات الري والزراعة العادية .

(ج) تقسم المصروفات الآتية مناصفة بين المؤجر والمستاجر :

١ - مقاومة الآفات والحشرات سواء باليد أو بالمبيدات .

٢ - الري بالآلات الميكانيكية في حدود الاجور التى تحددها وزارة الري .

٣ - جمع وتجهيز المحصول .

٤ - ما يلزم الزراعة من التقاوى والاسمدة الكيماوية .

٥ - ضريبة الدفاع المنصوص عليها في القانون رقم (٢٧٧) لسنة

١٩٥٦ .

ولتوثيق الرباط بين المستاجر والارض المؤجرة نصت المادة ٣٥ من نفس القانون على أنه لا يجوز أن تقل مدة اجار الارض الزراعية عن ثلاث سنوات ، وهذا ساعد بدوره على استقرار المستاجر وشعوره بالأمن مما نتج عنه في النهاية زيادة طاقته وقدرته على خدمة الاراضى الزراعية .

٣ - الدورة الزراعية :

يقصد بالدورة الزراعية تتابع زراعة المحاصيل في رقعة محددة من الارض ولدة معينة ، لذلك يختلف هيكل الدورة الزراعية من إقليم لآخر تبعاً للمناخ البيئية الطبيعية والسماوات البشرية المساعدة .

ويهدف تطبيق الدورة الزراعية الى التجميع الزراعى الذى يسهل عملية خدمة المحاصيل المزروعة ومقاومة الآفات والامراض المختلفة التى تتعرض لها ، ولتلاقي الآثار السيئة التى تنجم عن زراعة المحاصيل المختلفة بجوار بعضها البعض اذ أن تنظيم زراعة المحاصيل في مساحات واسعة نسبياً تقضى على الآثار السيئة التى تنجم عن زراعة المحاصيل في مساحات صغيرة متجاورة (١) فزراعة القطن بجوار الشراقى في الاراضى المصرية

(١) لا تقل مساحة التجميع الواحدة في الدورة - قطعة الارض المزروعة بتوع واحد من المحاصيل - في مصر عن ٢٠ فدان ، الا اذا كانت الحوشة الزراعية صغيرة المساحة أو تقع عند أطراف القرية .

يضعف محصول القطن ، ومجاورة الارز للقطن ينتج عنه انخفاض محصول القطن لكثرة مياه الري اللازمة للارز ، ومجاورة البرسيم للقطن يؤدي الى انتقال الدودة من البرسيم الى القطن وانتشارها فيه مما يسبب خسائر كبيرة لهذا المحصول النقدي الهام في مصر .

ويمكن حصر الفوائد التي تعود على المزارعين من اتباع دورة زراعية محددة فيما يلي :

■ مقاومة الآفات والحسد من انتشارها حيث انه تبعا لنظام الدورة الزراعية لن يزرع المحصول الا مرة واحدة في نفس قطعة الارض كل عامين او ثلاثة اعوام حسب نوع الدورة لذا لن تكون التربة بيئة صالحة لتكاثر الآفات بدرجة خطيرة ، وحتى في حالة وجودها فانه يسهل مقاومتها بأقل التكاليف نظرا للتجمع الزراعي ، والمعروف انه في حالة زراعة المحصول بصفة مستمرة كل عام في نفس قطعة الارض فان اصابته بمرض ما قد تتضعف في المواسم التالية ويصبح من الصعوبة بمكان القضاء عليه مما يؤدي الى انخفاض الانتاج ، لذا كان ترتيب زراعة المحاصيل في دورة محددة من اهم عوامل زيادة الانتاج الزراعي وخاصة ان المرض الذي يصيب محصول ما لن تكون له نفس القدرة على اصابة محصول آخر لاحقا له (١) .

■ المحافظة على خصوبة التربة الزراعية إذ تختلف المحاصيل في درجة احتياجها للعناصر الغذائية اللازمة للنمو والموجودة في التربة ، فبعضها مجهد للارض كالقطن والذرة الشامية لانهما يمتصان كميات كبيرة من العناصر الغذائية الموجودة في التربة ، بينما بعضها الآخر ليس فقط غير مجهد للارض بل مخصب لها كالمحاصيل البقولية والبرسيم الذي يتميز بقدرته على استخلاص النيتروجين من الهواء وتثبيته في التربة مما يزيد من قدرتها الانتاجية ، لذلك فان استمرار زراعة المحاصيل المجهددة للتربة في نفس قطعة الارض كل عام يؤدي الى فقد التربة لمعظم العناصر الغذائية الموجودة بها مما ينتج عنه في النهاية انخفاض قدرتها الانتاجية ، بينما يؤدي اتباع دورة زراعية محددة الى تنظيم تبادل زراعة المحاصيل المجهددة وغير المجهددة للتربة في نفس قطعة الارض دون أي خطر من انخفاض درجة خصوبتها .

(١) محمود زيد ، مقاومة الآفات الضارة بمحاصيل الحقل والخضر والفاكهة ، الاسكندرية ، ١٩٦٣ ، ص ٦٠ .



■ تنظيم استخدام الاليدى العاملة ، فالمعروف أن المحاصيل الزراعية تختلف أيضا في درجة احتياجها للاليدى العاملة التي تقوم بالعمليات الزراعية المختلفة فبعضها يحتاج الى أعداد كبيرة من الاليدى العاملة كالقطن والارز بينما لا يحتاج بعضها الاخر كالفحم والبرسيم الى أعداد كبيرة من الاليدى العاملة ، لذا كان ترتيب زراعة المحاصيل في دورات محددة هو في نفس الوقت تنظيم لاستخدام الاليدى العاملة المطلوبة لكل محصول زراعى .

ويراعى في مصر عند تنظيم الدورات الزراعية النقاط التالية :

١ - أن تضم محاصيل العلف الاخضر وخاصة البرسيم الذى يعتمد عليه لمزارعون كعلف لحيواناتهم الى جانب فائدته الكبيرة في تجديد خصوبة التربة ورفع قدرتها الانتاجية ، بالإضافة الى زراعة الذرة والقمح للذان يكونان الغذاء الاساسى للمزارعين ، كما يراعى أن تضم الدورات القطن والارز وهما من المحاصيل النقدية الرئيسية التى يعتمد عليها المزارعون للوفاء بالتزاماتهم المادية المختلفة .

٢ - نوع التربة ومدى ملائمتها للمحاصيل المختلفة .

٣ - كمية مياه الري التى يحتاج اليها كل محصول وامكانية الحصول عليها ضمانا لمواجهة احتياجات المحاصيل في مراحل نموها المختلفة ، فالمعروف أن المحاصيل الزراعية تختلف في مدى احتياجاتها لمياه الري فهناك محاصيل تحتاج الى كميات قليلة نسبيا من المياه كالقطن الذى يحتاج الى عشر ريات في المتوسط ، بينما هناك محاصيل اخرى تحتاج الى كميات كبيرة من المياه كالارز الذى يتم ري حقوله كل يومين أو ثلاثة أيام على الأكثر لذلك تقل زراعته في النطاقات التى تعاني من نقص كمية المياه التى تصل اليها .

٤ - الوقت الكافى الذى يحتاج اليه كل مزارع لخدمة أرضه وتجهيزها واعدادها للزراعة ، وبالإضافة الى النقاط السابقة فان لوزارة الزراعة دورا كبيرا في تنظيم الدورات الزراعية المختلفة فطبقا للقانون رقم ٥٣ لسنة ١٩٦٦ (١) للوزارة الحق في تنظيم الدورات الزراعية على مستوى القرية وتحديد نظام تعاقب المحاصيل الزراعية ونسب ما يسمح بزراعته من كل

(١) المادة الرابعة من القانون رقم ٥٣ ، الجريدة الرسمية ، العدد (٢٠٦) ، القاهرة ، ١٠ سبتمبر عام ١٩٦٦ .

محصول إلى جفلة الاراضي التي في حيازة كل مزارع أو في مجموع زمانه القرية وذلك بهدف زيادة الانتاج الزراعي وتحسين صفاته مما يعود بالربح والفائدة على الجميع .

ويتباين نظام الدورة الزراعية المتبع في اقاليم مصر الزراعية ، وعادة ما يطلق اسم المحصول على الدورة التي تسمى بعدد سنوات توالى زراعة المحصول في نفس قطعة الارض فيقال دورة القطن في الدلتا ، دورة الارز في شمالي الدلتا ، دورة الفول السوداني في الاراضي الرملية ، دورة قصب السكر في صعيد مصر . او الدورة الثنائية للقطن وفيها يزرع القطن في نفس قطعة الارض مرة كل عامين ، او الدورة الثلاثية للقطن وفيها يزرع القطن في نفس قطعة الارض مرة واحدة كل ثلاثة أعوام ، حيث تتتابع زراعته بين النطاقات الثلاثة للارض الزراعية ، اذ يزرع في النطاق الاول خلال العام الاول ثم تنتقل زراعته الى النطاق الثاني خلال العام الثاني والى النطاق الثالث خلال العام الثالث ، ولبزرع في نطاق الاول بعد مضي ثلاثة أعوام ، مما يعنى في النهاية عدم تكرار زراعة نفس المحصول في نفس قطعة الارض بصورة متتالية .

وجدير بالذكر أن لمحصول قصب السكر في مصر عدة دورات تتراوح بين الثنائية والثلاثية والرباعية والخماسية والسادسية تبعاً للهدف من الانتاج وخصائص التربة والموقع بالنسبة لاسواق التصريف ومناوبات الري وانماط الحيازة الزراعية .

وعموماً عند تصميم الدورة الزراعية في أى اقليم زراعى يوضع في الاعتبار عدة عوامل يأتى في مقدمتها الموقع الجغرافى بالنسبة لكل من الاسواق ومصادر المياه والطرق ، خصائص الاحواض الزراعية ، سمات التربة ، القوى العاملة ، الحيازة الزراعية ، طبيعة المحاصيل والهدف من زراعتها .

#### ٤ - السياسات الحكومية :

للسياسات الحكومية دور فعال في الانتاج الزراعى فكثيراً ما تسن حكومات بعض الدول قوانين جمركية خاصة تهدف الى حماية منتجاتها المحلية من منافسة مثيلتها الاجنبية ، وقد تلجأ بعض الدول الى فتح أسواقها المحلية للدول الاخرى التي تقبل معاملتها بالمثل .

وقد تضطر بعض الدول الى تثبيت أسعار محصولها أو انتاجها

الرئيسى اذا ما تعرضت هذه الاسعار للهبوط وهو ما يعرف بسياسة تعزيز الاسعار ، وفيها تثبت الدولة سعر البيع أو تقوم بشراء المحصول أو الانتاج وتخزينه ثم تصريفه بعد ذلك فى الاسواق على فترات متتالية ، وكثيرا ما تضطر الفولة الى تحديد اسعار بعض السلع والمنتجات الزراعية وذلك بان تتحمل الفرق بين سعر الشراء من الاسواق العالمية وسعر البيع فى الاسواق المحلية كما هى الحال بالنسبة لسعر القمح فى مصر الذى تثبته الحكومة متحملة بذلك اعباء مالية قدرت على سبيل المثال بحوالى ٦٧١ مليون جنيه مصرى عام ١٩٨٢/١٩٨٣ .

وقد تتدخل الدولة فى المجال الزراعى بوضع دورة زراعية خاصة تهدف الى تخصيص مساحات محددة لانتاج محاصيل معينة ، وقد يدفع الدولة الى ذلك عوامل خارجية كارتفاع الاسعار العالمية لبعض المحاصيل ، ففى مصر مثلا قررت الحكومة زيادة المساحة المزروعة بالقمح بمقدار ٢٥٠ الف فدان خلال عام ١٩٧٤ لارتفاع اسعاره فى الاسواق العالمية فقد أصبح ثمن الطن المترى من القمح حوالى ١٧٠ دولارا أمريكا بعد ان كان ٨٥ دولارا امريكيا فقط منذ سنوات قليلة (١) ومن صور التدخل الحكومى فى المجال الزراعى فى بعض الدول كما فى مصر صدور القوانين الخاصة بتحديد الحد الاقصى للملكية الفردية من الاراضى الزراعية ، وتحديد القيمة الايجارية للفدان من الاراضى الزراعية بما يعادل سبعة امثال الضريبة المفروضة عليه وان الغيت قوانين الاصلاح الزراعى المحددة للقيمة الايجارية لفدان الاراضى الزراعية اعتبارا من اول اكتوبر عام ١٩٩٧ حيث تركت فترة سماح بعد ذلك لتوفيق الاوضاع حتى اول يناير عام ١٩٩٨ حين أصبحت القيمة الايجارية للاراضى الزراعية خاضعة لأوضاع السوق أى للمعرض والطلب ، بالاضافة الى رسم الدولة لسياسة عامة تهدف الى استصلاح الاراضى البور واستزراعها تمهيدا لتوزيعها بعد ذلك على صغار الملاك والمعدمين أو تأجيرها أو عرضها للبيع .

#### ٥ - الاسواق والتقل :

وغم أنه ليس صحيحا ذكر أن المسافة بين الاراضى الزراعية والسوق تعد العامل الحاسم فى تفسير الاختلافات المكانية فى زراعة المحاصيل ، الا أنها لا تعد أيضا العامل الأقل أهمية فى هذا الصدد حيث تلعب المسافة

(١) يبلغ ثمن الطن المترى الواحد من دقيق القمح حوالى ٢٢٠ دولارا امريكيا .

الفاصلة بين الاراضى الزراعية من ناحية ومساكن المزارعين وأسواق التصريف من ناحية أخرى ومدى توافر عمال النقل دورا كبيرا في تحديد هيكل التركيب المحصولي .

ففى حالات كثيرة كما فى أمريكا الشمالية وأستراليا بصورة خاصة يعيش المزارعون فى مزارع واسعة منعزلة ، وتحيط الاراضى الزراعية الواسعة بمنازلهم وتفصلها حتى عن المزارع المجاورة ، وفى مثل هذه الحالات لا بد من توافر كل من طرق النقل السهلة التى تربط مثل هذه المزارع بالاسواق ، والآلات الحديثة التى تستخدم فى الزراعة على نطاق واسع لخفض نفقات الانتاج من ناحية وتعويض قلة الايدي العاملة من ناحية أخرى .

وفى حالات أخرى كما فى معظم الاقاليم الزراعية بقارات العالم القديم تتجمع معظم مساكن المزارعين فى قرى سكنية رئيسية وتتباين المسافات الفاصلة بين هذه المساكن والزماد المزروع المحيط بها مما ينعكس على طول الرحلة التى يقطعها المزارع من مسكنه الى حقنه والعودة ، وأيضا على طول المسافة الفاصلة بين هذه الحقول وأسواق التصريف ، وفى العادة يكون استغلال الاراضى الزراعية القريبة من المساكن كثيفا للغاية عكس مثيلتها بعيدة الموقع حيث يكون استغلالها أقل كثافة .

ويحدد الموقع وبالتالي المسافة الفاصلة بين الاراضى الزراعية والاسواق طبيعة المحاصيل المزروعة تبعا للعائد المالى فاختيار المحاصيل المزروعة فى اقليم ما الى جانب ارتباطه بالعوامل البيئية سواء الطبيعية منها أو البشرية يرتبط أيضا بتكاليف الزراعة والعائد المالى الذى يعطيه أى محصول ، وفى هذا الصدد نذكر أن المحصول الزراعى الأكثر قدرة على المنافسة والانتشار والتصريف السريع فى الاسواق هو الذى يعطى أكبر عائد مالى بالنسبة للمساحة (يقصد بالعائد المالى هنا الفرق بين تكاليف زراعة المحاصيل بما فى ذلك قيمة ايجار الارض وبين قيمة الانتاج النهائى) .

والحقيقة التى يجب ألا تغيب عن الأذهان هى أن العائد المالى بالنسبة للمساحة أصدق تعبيراً من العائد المالى بالنسبة لوحدة الوزن وأقرب الى الواقع ، فانتاج وحدة المساحة (دونم أو فدان أو هكتار) مثلا من الطماطم يفوق انتاجها من القمح من حيث الوزن ، ومع ذلك فالعائد المالى من القمح يفوق العائد المالى من الطماطم بالنسبة لوحدة المساحة . وقد تكون زراعة محصول كالقطن أقل عائدا من زراعة محصول كالارز فى اقليم ما رغم أن وحدة الوزن (طن أو قنطار) من القطن قد تكون أعلى

في القيمة من وحدة وزن الارز ، ويرتبط ذلك بطبيعة الحلال بتكاليف الزراعة وظروف الاقليم الطبيعية والبشرية .

وتعرض فون ثنن Von Thunen الى ما يعرف بالايجار الاقتصادي Economic Rent ويقصد به الفرق بين العائد المالى لنطاقين او أكثر من الاراضى الزراعية<sup>(١)</sup> . وتتوقف قيمة هذا العائد على عدد من العوامل نوجزها فيما يلى<sup>(٢)</sup> :

( ا ) مدى توافر العوامل الطبيعية السابق الاشارة اليها من مائه ومناخ وتربة ، وملائمتها للعمليات الزراعية مما يسهم فى اعطاء الاراضى الزراعية لعائد كبير .

(ب) تباين أنواع المحاصيل المزروعة ، ومدى قدرتها على تحمل البعد عن أسواق التصريف ، فهناك محاصيل كبيرة الوزن قليلة القيمة ، وقد تكون سريعة التلف ، لذلك تتركز زراعتها بالقرب من أسواق التصريف وعلى العكس من ذلك هناك محاصيل أخرى مرتفعة القيمة مما يمكن من زراعتها حتى فى المناطق البعيدة عن الاسواق ، وجددير بالذكر أن المحاصيل التى تحتاج الى عمليات تسميد مستمرة وجهد كبير تتركز زراعتها قرب الاسواق .

(ج) مدى بعد الاراضى الزراعية عن أسواق تصريف المحاصيل ، فكلما كانت الاراضى الزراعية قريبة من الاسواق كلما كان ايجارها الاقتصادى أكبر من الاراضى البعيدة والعكس صحيح . شكل رقم ( ٥ ) .

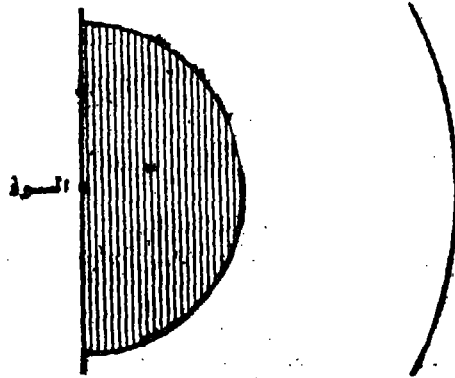
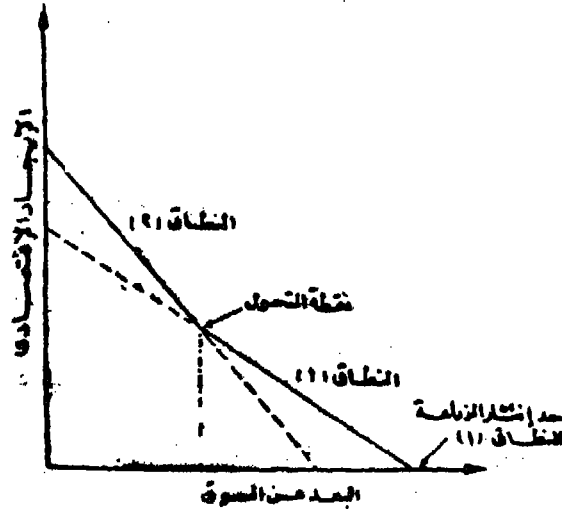
وقد عبر لوش Losch عن الايجار الاقتصادى بالمعادلة التالية<sup>(٣)</sup> :

$$R (\text{Economic Rent}) = E (P - KF) - A.$$

- على أساس أن
- A = نفقات الانتاج (بدون تكاليف النقل) .
  - E = العائد المالى لوحدة المساحة .
  - P = سعر السوق لوحدة الوزن .
  - F = تكاليف الشحن لوحدة الوزن .
  - K = البعد عن السوق .

(١) يختلف ذلك عن الايجار العادى للاراضى الزراعية ، والذي يقصد به القيمة التى يدفعها المستأجر للمالك الارض مقابل استغلاله لها .  
(2) Morgan, W. & Munton, R., Agriculture Geography, London, 1971, pp. 79-83.

(3) Losch, A.. The Economies of Location, N. H., 1954, pp. 38-42.



شكل رقم (٥) العلاقة بين الأيجار الاقتصادي والبعد عن السوق

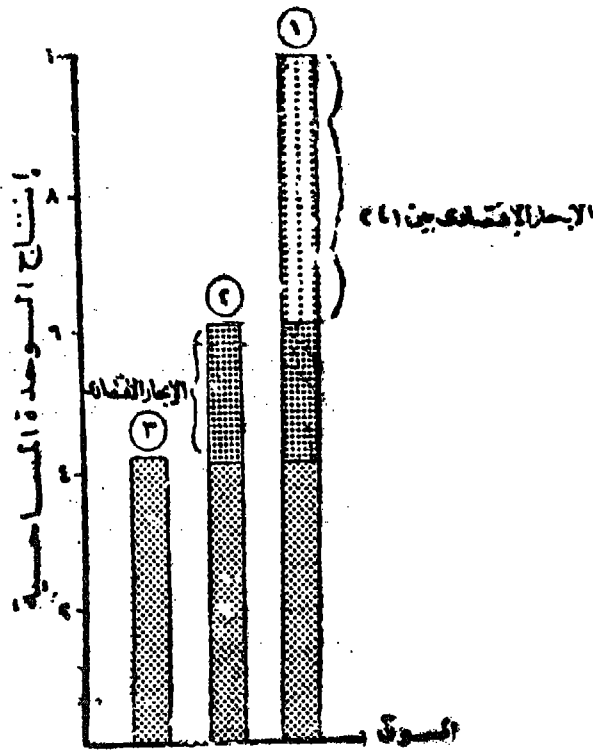
وبذلك فإن بلوش يؤكد أن الأيجار الاقتصادي هو العائد المالي لوحدة المساحة - والذي يحدده سعر السوق لوحدة الوزن مطروحا منها تكاليف الشحن لوحدة الوزن . والتي تتحدد على أساس البعد عن السوق - مخصوصا منه نفقات الإنتاج (بدون تكاليف النقل) .

واستند فون ثنن إلى العوامل السابق الإشارة إليها عندما صاغ نظريته عن الولاية المنعزلة The Isolated State ، فقد حاول فون ثنن بنظريته المذكورة اظهار أثر كل من العوامل الطبيعية المختلفة والسوق في توزيع أنماط استغلال الأرض ، وأنواع المحاصيل المزروعة (١) التي تتحدد أساسا

(1) Von Thunen, J. H., De Isolierte Staat in Beziehung auf Landwirtschaft Und Nationalökonomie. Hamburg, 1826.

نتيجة لاختلاف القدرة على الانتاج والتي تتوقف بدورها على تباين نفقات شحن المحاصيل الى السوق .

ويتخيل فون ثنن وجود ولاية منعزلة ليس لها أى اتصال بالأقاليم المجاورة . ويتوسط هذه الولاية مدينة يضل اليها نهر صغير ، ولا توجد أى وسيلة للنقل بالولاية سوى العربات التي تجرها الخيول (وهى الوسيلة الشائع استخدامها في أوروبا في بداية القرن التاسع عشر أى عندما صاغ فوق ثنن نظريته) ، بالإضافة الى النهر الصغير الذي يربط أحد جوانب المدينة بالمنطقة الزراعية المحيطة ، ويذكر فون ثنن أن الاراضى الزراعية المحيطة بالمدينة متجانسة في خصائصها الطبيعية العامة وخاصة فيما يختص بالمناخ والتربة ، ويراد زراعة واستغلال هذه الارض ، لذلك قام ببحث ودراسة الايجار الاقصادى لكل نمط من أنماط استغلال الارض ، وذلك على مسافات متبينة من المدينة التي تتوسط الولاية والتي تؤثر



شكل رقم (٦) الايجار الاقصادى (يحدد الموقع بالنسبة لسوق التصريف حجم العائد المالى من الاراضى الزراعية)

بشكل مباشر في هذه الانماط لانها تكون السوق الرئيسى والوحيد للمحاصيل والسلع الزراعية في الولاية لاختفاء تاثير السوق الخارجى بحكم انعزال الولاية .

وحلل فون ثنن اسعار المحاصيل الزراعية في اسواق المدينة والتي تتحدد على أساس العرض والطلب ، كما وضع في الاعتبار نفقات نقل هذه المحاصيل من النطاقات المختلفة الى المدينة ، فسعر طن القمح على سبيل المثال على بعد أية مسافة من المدينة يعادل سعره في المدينة ناقصا تكاليف النقل ، وأن زراعة القمح يجب أن تتوقف عند حد ٨٠ كم من المدينة لارتفاع نفقات الإنتاج والنقل ، وهو يذكر في هذا الصدد أن زراعة الحبوب بصورة عامة لا بد أن تتوقف على بعد ٥٠ كم من المدينة .

أما المحاصيل سريعة التلف صغيرة الحجم والتي تحتاج الى عمليات زراعية متعددة والى اضافة المخصبات للارض في الوقت الذى لا تستطيع فيه تحمل النقل لمسافات طويلة فلا بد من زراعتها بالقرب من المدينة لتوافر الاسمدة التى كانت تتمثل اساسا في ذلك الوقت في مخلفات الحيوانات ، ولقدرة هذه المحاصيل على تحمل نفقات الانتاج الكبيرة وخاصة فيما يتعلق بايجار الاراضى الزراعية ، وقد أسهم في ذلك ارتفاع أسعارها من ناحية ، وكبر عائد الارض منها من ناحية أخرى .

وعلى الاسس السابق الاشارة اليها وزع فون ثنن لنطاقات الزراعية المحيطة بالمدينة على النحو الذى يوضحه الشكل رقم (٧) .

■ النطاق الاول المحيطة بالمدينة يخصص لزراعة المحاصيل سريعة التلف كالخضروات ومنتجات الالبان .

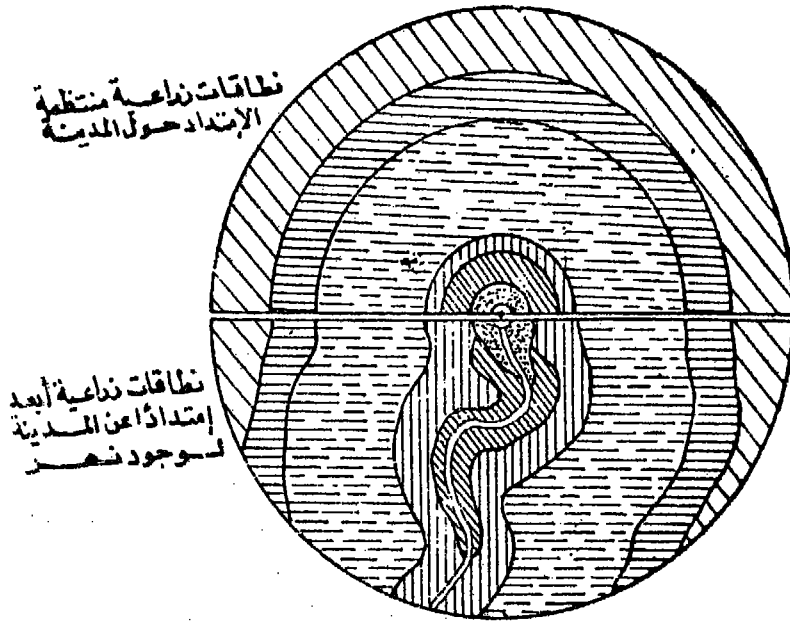
■ النطاق الثانى يضم الغابات التى تكون المصدر الرئيسى للاخشاب... المادة الاساسية التى كانت تستغل في البناء والوقود ، ثم بدىء بعد ذلك في استخدام الفحم على نطاق واسع خلال القرن التاسع عشر ولقد كان قرب نطاق الغابات من المدينة أمرا ضروريا لخفض نفقات نقل الاخشاب الى الاسواق ، وخاصة أنها - أى الاخشاب - ثقيلة الوزن ، كما أن وسائل النقل خلال هذه الفترة كانت قاصرة على العربات التى تجرها الخيول كما سبق أن ذكرنا .

■ النطاق الثالث يخصص لزراعة الحبوب والبرسيم والبطاطس (زراعة كثيفة) .



■ النطاق الرابع يخصص لزراعة أقل كثافة من الزراعة في النطاق السابق ، حيث تزرع هنا الحبوب على فترات تتخللها فترات أخرى تترك فيها الأرض بدون زراعة .

■ النطاق الخامس ، وتستغل أرضه في زراعة الحبوب تبعا لنظام يعرف باسم نظام الحقل الثلاثي Three Field arable ، وهنا تنظم زراعة الأرض فيما يشبه الدورة التي تشمل محصولا الشعير والشيلم وفتره بوار ، وكان هذا النظام متبعاً في القارة الأوروبية حتى نهاية القرن الثامن عشر .



زراعة حبوب يتخللها فترات بوار	مفترقات وفترات أمان
نظام الحقل الثلاثي	غابات
مراعى طبيعية	زراعة كثيفة

شكل رقم (٧)

النطاقات الزراعية في الولاية المنعزلة تبعا لنظرية فون ثنن

ويلى النطاق الخامس نطاق آخر تشغله المراعى الطبيعية التى تربي فيها الماشية ، ثم يتبع ذلك أراضى الصيد ، وجدير بالذكر أن وجود النهر

الصغير السابق الاشارة اليه قد قلل نسبيا من تكاليف نقل المحاصيل الى المدينة ، مما أسهم في امتداد المناطق الزراعية الى جهات أبعد نسبيا عن المدينة وذلك في الجهة الجنوبية التي يمتد فيها هذا النهر . شكل رقم (٧) .

#### نقد نظرية فون ثنن :

رغم أن النظرية تمثل أسلوبا علميا في التفكير والتحليل لوضعها فون ثنن الذي تمتع بخبرة زراعية كبيرة حيث كان يدير مزرعة كبيرة بالقرب من مكلينبورج Meckienburg (١) ، إلا أنه يوجه اليها الانتقادات التالية :

١ - ان النظرية غير صالحة للتطبيق في جميع اقاليم العالم وخلال كل العصور فقد افترض واضعها ولاية تكاد تكون منعزلة تماما ، ولا يربطها بالعالم الخارجى أى وسيلة للنقل ، وأن نمط استغلال الأرض لا يتأثر الا بالسوق المحلية للمدينة التي تتوسط الولاية ، وكلها أمور يصعب وجودها في الواقع .

٢ - من الامور التي افترضها فون ثنن في نظريته تجانس العناصر المناخية وخصائص التربة في الولاية ، وهذا أمر لا يمكن قبوله لاتساع رقعة الأرض وصعوبة تجانس العناصر الطبيعية فيها .

٣ - كيف يمكن أن تساعد الظروف الطبيعية من مناخ وتربة على نمو الغابات في نطاق والحشائش (المراعى) في نطاق آخر مجاور ، رغم افتراض فون ثنن تجانس هذه الظروف في أراضي الولاية .

٤ - وضع فون ثنن ضمن الاسس التي اعتمده عليها في تحديد نمط استغلال الارض في الولاية البعد عن السوق وتأثير ذلك في تكاليف النقل وبالتالي في جملة التكاليف النهائية ، رغم أن هناك حقيقة مؤداها أن تكاليف النقل لا ترتبط فقط بالمسافة ، بل ترتبط أيضا بخصائص الحمولة المنقولة وقدرتها على تحمل النقل ونوع وسيلة النقل ومدى مرونة بحركة النقل نفسها .

(1) Morgan, W. & Munton, R, Op. Cit., p. 79.

## الفصل الخامس الزراعة

- مقدمة .
- المساحات المزروعة في العالم .
- السكان الزراعيين في العالم .
- الأنماط الرئيسية للزراعة .



تعد الزراعة من أوسع الحرف انتشاراً على سطح الأرض وأكثرها أهمية للمجتمعات البشرية وحتى للصناعة منها فهي تقدم العديد من الخامات الصناعية كالقطن والكتان والمطاط وقصب السكر ، بالإضافة الى المحاصيل الغذائية التي يحتاج اليها الانسان كالقمح والأرز والذرة والشعير . ومن هنا كـن الارتباط القوي بين المناطق الصناعية والنطاقات الزراعية وخاصة القريبة منها داخل الدولة الواحدة وايضا العلاقات التجارية المتبادلة بين الدول الصناعية والزراعية في العالم حيث تعد حركة التجارة الدولية للمحاصيل الغذائية وخاصة الحبوب والخامات الزراعية وفي مقدمتها القطن والمطاط من أهم عناصر التجارة الدولية ، وعلى ذلك فالزراعة تهدف أساساً مهما تعددت أنماطها في الأقاليم الزراعية المختلفة الى توفير المحاصيل الغذائية أو انتاج الخامات الزراعية اللازمة للصناعات المتعددة . وتقدر المساحة المزروعة في العالم بحوالي ١٤٧٦.٥٠ مليون هكتار وهو ما يوازي ١١٣٪ من اجمالي مساحة اليابس .

ويبين الجدول رقم (٦) توزيع المساحات المزروعة على مستوى القارات (١) .

#### جدول رقم (٦)

(المساحة بالمليون هكتار)

القارة أو المنطقة	المساحة الاجمالية	المساحة	%
أوروبا	٤٧٢.٩	١٣٩.٨	٢٩.٥
آسيا	٢٦٧٨.٤	٤٥٢.٦	١٦.٩
أمريكا الشمالية والوسطى	٢١٣٧.٧	٢٧٣.٨	١٢.٨
دول الاتحاد السوفيتي السابق	٢٢٢٧.٢	٢٣٠.٦	١٠.٣
أمريكا الجنوبية	١٧٥٢.٩	١٤٢.١	٨.١
أفريقيا	٢٩٦٤.١	١٨٧	٦.٣
الأوقيانوسية	٨٤٢.٦	٥٠.٦	٦
الجملة	١٣٠٧٥.٨	١٤٧٦.٥	١١.٣

(١) تم تجميع الأرقام الدالة على المساحات من :  
FAO., Op. Cit.,

(النسب المئوية من حساب المؤلف) .

وبين الجدول رقم (٧) النسبة المئوية للمساحات المزروعة في القارات (١).

جدول رقم (٧)

(المساحة بالمليون هكتار)

القارة أو المنطقة	مساحة الأراضي الزراعية	%
آسيا	٤٥٢٢٦	٣٠٫٧
أمريكا الشمالية والوسطى	٢٧٣٢٨	١٨٫٥
الاتحاد السوفيتي السابق	٢٣٠٠٦	١٥٫٦
أفريقيا	١٨٧	١٢٫٧
أوروبا	١٣٩٢٨	٩٫٥
أمريكا الجنوبية	١٤٢٢١	٩٫٦
الأوقيانوسية	٥٠٦	٣٫٤
الجملة	١٤٧٦٢٥	١٠٠٫٠

يتضح من تتبع وتحليل أرقام الجدولين (٦ ، ٧) الحقائق التالية :

■ ترتفع نسبة الأراضي الزراعية في أوروبا إذ بلغت مساحتها ١٣٩٢٨ مليون هكتار (٢) وهو ما يكون ٢٩٫٥% من جملة مساحة القارة ، وهي أعلى نسبة للأراضي المزروعة في قارة أو منطقة واحدة ، وقد ساعد على ذلك عدة عوامل منها موقع القارة في العروض الوسطى المعتدلة - باستثناء أطرافها الشمالية - مما أدى إلى نجاح الزراعة وتعدد أنماطها ، بالإضافة إلى تقدم الإنسان الأوربي حضارياً مما مكنه من استنباط فصائل جديدة من المحاصيل تستطيع النمو في فترات زمنية قصيرة نسبياً ، وهذا ساعد على زراعة مساحات واسعة في الأجزاء الشمالية من القارة حيث يقصر فصل النمو ، كما توسع الإنسان هنا في استصلاح الأراضي وتجفيف المستنقعات واستصلاح أراضيها واستزراعها كما حدث في بعض جهات سهل لبارديا والجزء الأدنى من نهر التينير في إيطاليا ، ونجاج الهولنديين في اقتطاع مساحات من خليج

(١) الجدول من أعداد المؤلف .

(٢) الهكتار = ١٠٠٠٠ متر مربع ، الفدان = ٤٢٠٠٫٨٣ متر مربع  
الأكبر = ٤٣٦٠٫٤ متر مربع ، لذا فالهكتار = ٣٣٨ فداناً = ٢٢٤٧ أكر.

زويدر وتجفيفها واستصلاحها ثم استزراعها بتجاح بعد ذلك ، كما نجح الأوروبيون في ازالة الغابات من مساحات واسعة واخلال الزراعة محلها كما حدث في بعض جهات فرنسا وألمانيا بصفة خاصة .

■ تنخفض نسبة الأراضي الزراعية بشكل واضح في آسيا وأمريكا الشمالية والوسطى ودول الاتحاد السوفيتى السابق حيث تبلغ ١٦ر٨ ٪ ، ١٢ر٨ ٪ ، ١٠ر٣ ٪ من جملة مساحتها على الترتيب ، ومرد ذلك عظم انتشار الغطاءات الجليدية في الاطراف الشمالية لهذه القارات - باستثناء أمريكا الوسطى - بالإضافة الى تغطية الغابات لمساحات واسعة بها ، وخدير بالذكر أن الصحارى الجافة تشغل مساحات أخرى من الأجزاء الجنوبية للدول الآسيوية من الاتحاد السوفيتى السابق ، بالإضافة الى بعض جهات أمريكا الشمالية وآسيا .

■ تنخفض نسبة الأراضي الزراعية بصورة أشد في أفريقيا وأمريكا الجنوبية والأوقيانوسية حيث لا تتعدى ٦ر٣ ٪ ، ٨ر١ ٪ ، ٦ ٪ من جملة مساحتها على الترتيب ، ويرجع ذلك الى عدة أسباب منها الانتشار الواسع للمراعى في القارات الثلاث حيث تكون ٣٠ ٪ ، ٢٦ر٨ ٪ ، ٥٣ر٧ ٪ من اجمالى مساحتها على الترتيب ، الى جانب المناطق الجبلية المرتفعة وخاصة في وسط آسيا وغربى أمريكا الجنوبية وشمال غربى وجنوبى أفريقيا ، وانتشار الصحارى الجافة فيها ٠٠٠ كل هذه العوامل عمئت على خفض نسبة الأراضي الزراعية في القارات الثلاث أفريقيا وأمريكا الجنوبية والأوقيانوسية .

■ تتباين نسبة مساحة الأراضي الزراعية في القارات التى اجمالى المساحة المزروعة في العالم تبعاً للمساحة الكلية للقارة ومدى استغلال الانسان للأرض والعلاقة بينهما ، لذلك تكون مساحة الأراضي الزراعية في آسيا ٣٠ر٧ ٪ أى أقل قليلاً من ثلث الزمام المزروع في العالم وهى أومع مساحة للأراضي المزروعة في قارة واحدة ، ويرجع ذلك الى عظم مساحة للقارة وازدهامها الشديد بالسكان مما اضطر الانسان هنا الى زراعة كل المساحات التى يمكن زراعتها وحتى السفوح الجبلية بعد تحويلها الى مدرجات كما حدث في اليابان والصين الشعبية وتايوان والفلبين وأندونيسيا لتوفير الغذاء

(١) يمثل هذا الرقم نسبة المراعى الى جملة مساحة استراليا ، بينما تكون المراعى ٤٩ر٩ ٪ من مساحة نيوزيلندا .

اللازم للسكان ، وقد سبق أن ذكرنا أن سكان القارة الآسيوية يكونون نحو ٥٩ر٣٪ من سكان العالم عام ١٩٩٥ .

وتتناقص نسبة الأراضي الزراعية في باقي القارات بصورة تدريجية بحيث تبلغ ١٨ر٥٪ في أمريكا الشمالية والوسطى ، ١٥ر٦٪ في الاتحاد السوفيتي السابق ، ١٢ر٧٪ في أفريقيا ، ٩ر٥٪ في أوروبا ، ٩ر٦٪ في أمريكا الجنوبية ، في حين تبلغ أدناها في الأوقيانوسية حيث لا تتعدى ٣ر٤٪ من إجمالي المساحة المزروعة في العظم ، ومرد ذلك انتشار المراعى والصحارى الجافة وصغر المساحة الكلية للقارة حيث تبلغ نسبتها ٦ر٣٪ فقط من جملة مساحة اليابس .

وإذى تباين توزيع المساحات المزروعة في القارات الى اختلاف نسبة العاملين بالزراعة ، يتضح ذلك من تتبع أرقام الجدول رقم (٨) والتي تبين تطور السكان الزراعيين (١) في العالم خلال الأعوام ١٩٧٠ ، ١٩٨٠ ، ١٩٩٠ ، ١٩٩٥ (٢) .

تبين أرقام الجدول رقم (٨) عظم أعداد السكان المعتمدين على الزراعة وازديادهم بصفة مستمرة فبعد أن كان عددهم ٢٩٠٢ر٤ مليون نسمة وهو ما يكون حوالى ٥١ر٤٪ من جملة سكان العالم عام ١٩٧٠ أصبح ٣٠٧٥ر٦ مليون نسمة (٤٢ر٥٪ من سكان العالم) عام ١٩٨٣ ، ٢٣٨٩ر١ مليون نسمة (٤٥ر٢٪ من سكان العالم) عام ١٩٩٠ ، ٢٥٩٣ر١ مليون نسمة (٤٥ر٢٪ من سكان العالم) عام ١٩٩٥ ، ومعنى ذلك أن أقل قليلا من نصف سكان العالم يعتمدون على الزراعة مما يؤكد أهمية هذه الحرفة وانتشارها الواسع في القارات المختلفة . ومنع ذلك يلاحظ انخفاض نسبة السكان الزراعيين حيث بلغت ٤٦ر١٪ عام ١٩٨٠ ، بعد أن كانت ٥١ر٤٪ عام ١٩٧٠ في حين أصبحت ٤٥ر٥٪ عام ١٩٩٠ ، ٤٥ر٢٪ عام ١٩٩٥ ، ويرجع ذلك الى اتجاه بعض السكان الزراعيين الى احتراف مهن أخرى كالصناعة والخدمات المختلفة ، بالإضافة الى التوسع في استخدام الآليات الحديثة في العمليات الزراعية مما زاد من أهمية الآلات وقلل نسبيا من دور الأيدي العاملة ، يظهر ذلك بوضوح في أمريكا الشمالية التي لا تتعدى نسبة السكان الزراعيين بها ١٧ر٧٪ من جملة السكان (عام ١٩٩٥) ، ومع ذلك استطاعت

(١) يقصد بالسكان الزراعيين العاملين بالزراعة بالإضافة الى أسرهم .  
(٢) FAO, Production Yearbook, (different Issues).



جدول رقم (٨)

(أعداد السكان بالمليون)

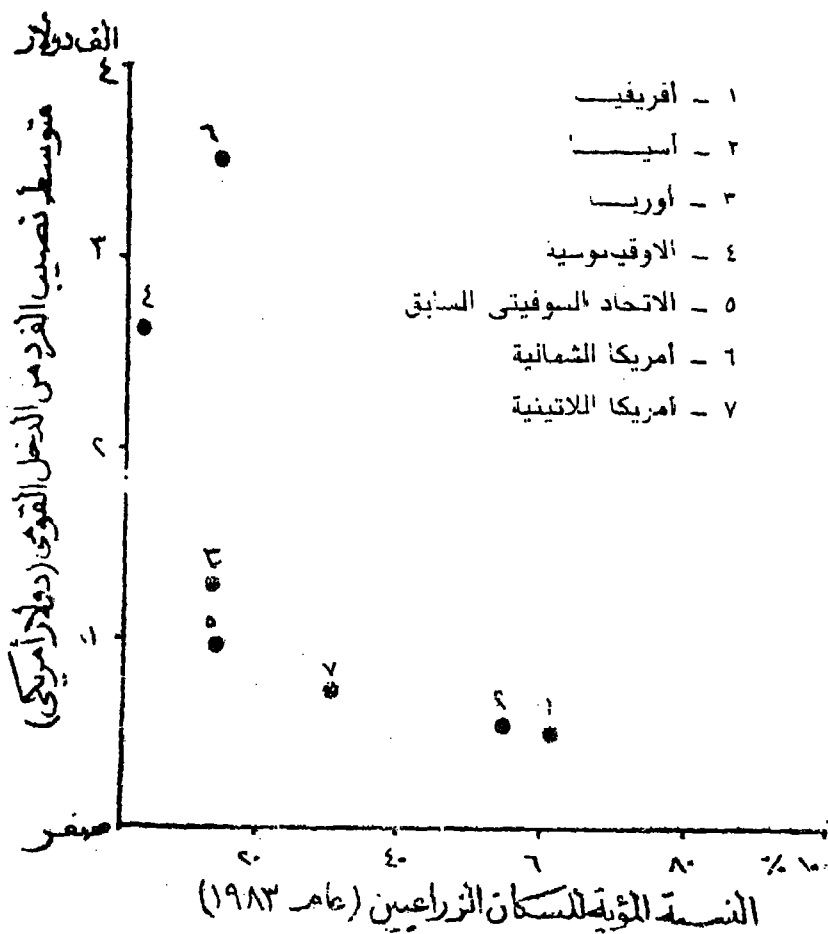
البلد	عام ١٩٨٠		عام ١٩٩٠		عام ١٩٩٥		النسبة المئوية للسكان الزراعيين	
	عدد السكان	جملة عدد السكان	عدد السكان	جملة عدد السكان	عدد السكان	جملة عدد السكان	عدد السكان الزراعيين	النسبة المئوية للسكان الزراعيين
أفريقيا	٣٥٤,٨	٢٤٦,٢	٤٧٠,٢	٢٩٨	٦٤٢,٢	٢٩٨	٧٢١	٤١,٩
أمريكا الجنوبية	٣١١,٠	١٣٧١,٤	٢٥٧,٩	١٤٩٨	٣١١٢,٧	١٧٨٩,٧	٣٤٠,٣	١٩,٥
أمريكا الشمالية	١٩٠,٣	٧٤	٢٤٠,٥	٧٧,٦	٢٩٦,٧	٦٩,٦	٤٨١	١٦,٤
أوروبا	٤٥٩,٢	٩٢,٣	٤٨٤,٣	٧٠,٨	٤٢٧	٥٠,٢	٤١,٢	٩,٥
الجموع	٣١٩٦,٣	١٩٠,٢	٤٤٢٧	٢٠٤٥,٨	٥٢٩٣,٩	٢٣٨٩,٦	٥٧٣٤	٢٥٩٣,٤

بفضل تطبيق الآليات الحديثة في زراعة تصد باقي العرابة في :  
 الزراعى من حيث الكمية والقيمة على السواء . وحدير بالذكر ر سسه  
 المهوية للسكان الزراعيين بلغت ادناها في قارة أورب حيث بلغت ٨١٪ من  
 مجموع سكان القارة عام ١٩٩٥ ، في حين بلغت هذه النسبة اقصاها في قارة  
 آسيا اذ بلغت ٧٥٫٤٪ من جملة سكان القارة ، يليها قارة أفريقيا (٥٨٫٣٪)  
 عام ١٩٩٥ .

وتختلف نسبة العاملين بالزراعة (١) من دولة لآخرى في القارات  
 المختلفة ، وهى تبلغ اقصاها في الدول المتخلفة ، ففى آسيا مثلا تبلغ نسبة  
 العاملين بالزراعة نحو ٦٩٫٢٪ من جملة العاملين في أفغانستان عام ١٩٩٥ ،  
 في حين بلغت حوالى ٩٣٫٣٪ في نيبال ٦٩٫٣٪ في فيتنام ، ٥٣٫٢٪ في  
 أندونيسيا ، ٦١٫٦٪ في الهند ٧٧٫٣٪ في لاوس ، وفى أفريقيا بلغت ٨٠٪  
 في تشاد ، ٨٥٫٥٪ في إثيوبيا ٧٤٪ في غينيا ٨٦٫٣٪ في ملاوى ٧٦٫٣٪ في  
 مدغشقر ، ٤٨٫٧٪ في موريتانيا ، وفى أمريكا اللاتينية تبلغ ٦٥٫٧٪ في  
 هايتى ، ٤٤٫٦٪ في بوليفيا ، ٢٣٪ في نيكاراجوا ، ٢٨٫٨٪ في أكوادور ،  
 ٢٤٫٢٪ في المكسيك ، ١٨٫٧٪ في البرازيل ، ١٧٫٢٪ في شلى ، ١١٪ في  
 الأرجنتين . وفى أوربا تختلف هذه النسبة من جهة لآخرى حيث تبلغ  
 اقصاها في الشرق والجنوب اذ تصل الى ٥٣٫٦٪ في البانيا ، ٢٦٫٥٪ في  
 يوغسلافيا ، ١٩٫٤٪ في رومانيا ، ١١٪ في بلغاريا ، بينما تصل ادناها في  
 دول الشمال ، والغرب حيث تبلغ ٤٫٩٪ في النرويج ، ٣٪ في ألمانيا ، ٣٫٩٪  
 فى السويد ، ٥٫٥٪ فى سويسرا ، ٢٫١٪ فى المملكة المتحدة وهى اذنى نسبة  
 للعاملين بالزراعة فى دولة أوربية ، كما تنخفض هذه النسبة أيضا فى أمريكا  
 الشمالية حيث تبلغ ٢٫٢٪ فى كندا ، ٢٫٦٪ فى الولايات المتحدة الامريكية ،  
 بينما تصل الى ٤٫٥٪ فى استراليا ، ١٠٫١٪ فى نيوزيلندا عام ١٩٩٥ .

ويقل كل من مستوى المعيشة ومتوسط نصيب الفرد من الدخل القومى  
 بشكل واضح وكبير فى الدول التى ترتفع فيها نسبة العاملين بالزراعة الى  
 جملة العاملين يتضح ذلك من تتبع الشكل رقم (٨) الذى يبين العلاقة بين  
 متوسط نصيب الفرد من الدخل القومى ونسبة العاملين بالزراعة فى الدول  
 بالقارات المختلفة .

(١) يقصد بالعاملين بالزراعة ملاك الاراضى أو العاملين فيها بدون  
 ذويهم .



شكل رقم (٨)

العلاقة بين نسبة السكان الزراعيين ومتوسط نصيب الفرد من الدخل القومي في عدد من دول القارات المختلفة

واهتمت دول العالم بزيادة الانتاج الزراعي لتوفير المحاصيل الزراعية وخاصة الغذائية منها اللازمة للسكان الآخذين في النمو. بشكل مطرد كما تبين في الفصل الرابع وذلك عن طريق التوسع الأفقي باستصلاح الأراضي وتجفيف بعض المسطحات المائية وخاصة المستنقعات واستزراع أراضيها ، والتوسع الرأسى برفع القدرة الانتاجية للأراضي الزراعية باستنباط فصائل من المحاصيل وفيرة الانتاج ، وتحسين خواص التربة ورفع قدرتها الانتاجية مناضافة اسحبات نصفة دورية ، لذا زاد الانتاج الزراعي بشكل ملحوظ في

السنوات الأخيرة وخاصة في الجهات المتقدمة حضارياً والجهات التي تمثل الزراعة فيها أهم حرفة السكان .

ويختلف توزيع الأراضي الزراعية وأشكالها من مكان لآخر على سطح الأرض تبعاً لعدة عوامل أهمها تباين كل من أشكال السطح وخصائص التربة ونظم الري والصرف وخصائص عناصر المناخ المختلفة ونظم الحيازة الزراعية ، ففي المناطق الجبلية المرتفعة تتمثل الأراضي المزروعة في مساحات صغيرة ضيقة محدودة ، بينما تتمثل في الجهات التي تأثرت بالتعرية الجليدية وحيث تنتشر الركامات الجليدية والمستنقعات في بقع زراعية متناثرة ، وعلى العكس من ذلك تمتد الأراضي الزراعية لتشغل مساحات واسعة في الاقاليم السهلية حيث تتوافر التربة الخصبة وتعدد مصادر المياه كما هي الحال في الأراضي الزراعية بجمهورية أوكرانيا في نطاق تربة التشنوزم الشهير ، وفي وادي نهر المسيسيبي في جنوبى الولايات المتحدة الأمريكية ، وفي وادي الينجتسى في جمهورية الصين الشعبية . وفي الجهات الجافة يتمثل الزمام المزروع في أراضى تجاور الصحارى مباشرة وتتباين مساحتها تبعاً لمدى توافر المياه فهي في الواحات عبارة عن مساحات صغيرة لاعتمادها على المياه الجوفية المحدودة في العادة ، بينما تعظم مساحتها في أودية الأنهار التي تخترق هذه المناطق الجافة والتي تنبع من أقانيم مناخية مطيرة مجاورة كما هي الحال بالنسبة للأراضي الزراعية في وادي النيل الأدنى ودلتاه بمصر .

وتتمثل أشكال استغلال الأرض في الأراضي الزراعية التي تشمل الأراضي المخصصة لزراعة المحاصيل الزراعية الحقلية ، والأراضي المخصصة لزراعة حدائق الفاكهة ، بالإضافة الى المراعى ، والنطاقات الغابية ، والنطاقات الصناعية ، والمنافع العامة ، والأراضي البور التي تضم أراض يمكن استصلاحها واستزراعها وأراض غير صالحة للاستغلال الزراعى ، وعلى أساس الاستخدامات المختلفة للأرض واختلاف استغلال الأرض من مكان لآخر وتباين المحاصيل الزراعية السائدة تتحدد الأشكال الثقافية العامة للبشر على سطح الأرض .

ويمكن تقسيم الأراضي المزروعة في العالم الى اقاليم زراعية مختلفة تتباين من حيث المحاصيل المزروعة والغرض من زراعتها والأساليب المستخدمة في العمليات الزراعية ومدى توافر مقومات الانتاج . . . على

أساس هذه العناصر يمكن تقسيم الزراعة في العالم الى الأنماط الرئيسية التالية (١) :

Intensive Agriculture	١ - الزراعة الكثيفة
Extensive Agriculture	٢ - الزراعة الواسعة
Commercial Grain Farming	٣ - زراعة الحبوب بهدف التجارة
Dairy Farming	٤ - الزراعة بهدف انتاج الألبان
Mixed Farming	٥ - الزراعة المختلطة
Mediterranean Agriculture	٦ - زراعة البحر المتوسط
Plantation Agriculture	٧ - الزراعة العلمية
	٨ - الزراعة في الجهات الجافة

#### ١ - الزراعة الكثيفة Intensive Agriculture :

ينتشر هذا النمط من الزراعة في الجهات المزدحمة بالسكان حيث يشتد الضغط على الأراضي الزراعية مما يدفع الى استغلال كل المساحات الممكنة زراعتها للحصول على أكبر انتاج من المحاصيل . لذا ترتفع قيمة الأرض الزراعية بشكل كبير ، وتوجد الزراعة الكثيفة في جهات واسعة على سطح الأرض وخاصة في الجهات كثيفة السكان في شرقى وجنوبى آسيا وخاصة في السهول الفيضية لأنهار اليانجتسى ، السيكيانج ، الجانج والبراهما بوترا ، السند ، الميكونج ، ليراوادى ، وفي أفريقيا تتركز في وادى النيل الأدنى ودلتاه في مصر وبعض جهات السودان وأثيوبيا وجهات متفرقة من وسط وغربى القارة ، بالإضافة الى أجزاء محدودة من أوروبا وخاصة في هولندا وبلجيكا ، كما تتمثل في بعض النطاقات الزراعية المحيطة بالمدن الكبرى وخاصة في الأجزاء الجنوبية من الولايات المتحدة الأمريكية .

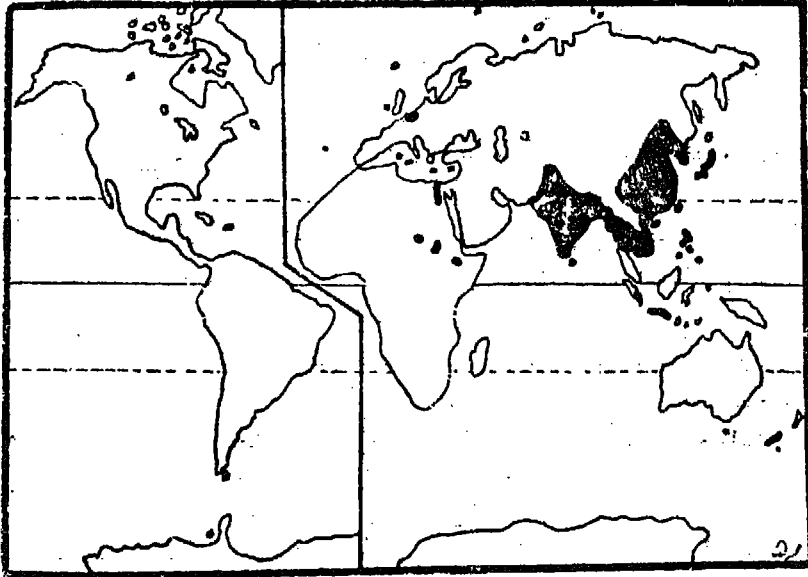
ويظهر هذا التوزيع الواسع للزراعة الكثيفة أن هذا النمط يقوم بأود أعداد كبيرة من البشر تنتشر فوق مساحات متفرقة على سطح الأرض وتكون حوالى ٧٠% من اجمالى سكان العالم رغم أن المساحة المزروعة هنا تمثل نحو ثلث مساحة الأراضي الزراعية في العالم .

وتعتمد الزراعة الكثيفة وخاصة في العالم القديم على المجهود البشرى

(١) يوجد بالإضافة الى أنماط الزراعة المذكورة نمط آخر وهو الزراعة البدائية المتنقلة وقد سبق دراسته في الفصل الخامس ضمن الحرف المتخلفة .

اذ يقل استخدام الآلات بشكل واضح ، وعلى العكس من ذلك ترتبط هذه الزراعة بالآلات المختلفة في أوروبا وأمريكا الشمالية ، ومع ذلك يلاحظ ارتفاع نسبة العمال الزراعيين نسبيا في النطاقات التي تنتج محاصيل مرتفعة القيمة كمزارع التبغ وحدائق الفاكهة في الولايات المتحدة الأمريكية .

ويقل استخدام الآلات في العمليات الزراعية بالجهات التي ترتفع فيها أجور العمال كما في أوروبا وأمريكا الشمالية من تكلفة انتاج المحاصيل بصورة كبيرة عن تكلفتها في شرقى وجنوبى آسيا حيث تتوافر الأيدي العاملة وتنخفض الأجور ، لذلك فتكلفة انتاج فدان الأرز في ولايات كاليفورنيا وتكساس ولويسيانا واركناساس في الولايات المتحدة الأمريكية تقل كثيرا عن مثيلتها في اليابان والصين الشعبية رغم الفارق الكبير في أجور العمال بالاقليمين . شكل رقم (٩) .



شكل رقم (٩) توزيع الأقاليم الرئيسية للزراعة الكثيفة

ونتيجة لاجهاد التربة في أقاليم الزراعة الكثيفة بالعالم القديم حيث تزرع الأرض مرتين أو أكثر في العام الواحد مما يهدد بتناقص الانتاج وخاصة من المحاصيل الغذائية تتبع عدة طرق للمحافظة على قدرة الأرض الانتاجية منها استخدام المخصبات المختلفة ، والتوسع في تربية الحيوان كلما امكن ذلك لاستخدام مخلفاته في تسميد الأرض ، واتباع دورات

زرعيه محددة تزرع بمقتضاها قطعة الأرض مرة واحدة كل عامين أو ثلاثة أعوام كم ترتب زراعة المحاصيل بحيث تزرع المحاصيل المخصصة للأرض كالبسليم والبقوليات بعد زراعة المحاصيل المجهدة للتربة كالقطن والأرز حتى تستعيد الأرض خصوبتها .

وتنتشر في بعض اقاليم الزراعة الكثيفة تربية الحيوانات ولكن ليس بهدف التجارة - لعدم انتشار المراعى الواسعة حيث تستغل كل الأرض تقريبا في الزراعة - وانما لأهداف دينية كما في الهند أو لاستخدامها كحيوانات عمل ، لذا يقدر عدد الماشية في الهند بحوالى ١٩٤٦ مليون رأس وهو ما يكون ١٤.٩% من اجمالى عدد الماشية في العالم عام ١٩٩٥ ، بينما تنتشر تربية الخنازير في الصين الشعبية ، وهى حيوانات تتسم بانخفاض تكلفة تربيتها لاعتمادها في الغذاء على الفضلات ، لذا يبلغ عددها هنا ٤٢٤٦٦ مليون رأس أى ما يعادل ٤٧.١% من جملة عدد الخنازير في العالم عام ١٩٩٥ . وننشر تربية الماعز وخاصة في الهند وباكستان حيث تمتلكان معا حوالى ١٦٢.٩ مليون رأس وهو ما يعادل ٢٤.٥% من جملة الماعز في العالم عام ١٩٩٥ . وبالإضافة الى الأنواع الرئيسية السابق ذكرها تنتشر في المزارع المختلفة تربية الدواجن التى تمثل مصدرا اثنيا ندخل المزارع كما في مصر .

ويمثل الأرز أهم المحاصيل المزروعة هنا وأكثرها انتشارا وخاصة في دول شرقى وجنوبى آسيا ويرجع ذلك الى وفرة انتاجه مما يمكن من توفير الغذاء - وخاصة أنه يمثل هنا العنصر الغذائى الرئيسى للسكان - للأعداد الكبيرة من البشر المتركة في هذه الأقاليم ، وقد تبين أن متوسط انتاجية الأكر (١) من الأرز في العالم ١٦٠٠ رطل تقريبا ، بينما لا يتعدى هذا المتوسط بالنسبة للقمح ١٠٣٠ رطلا ، كما أن الأرز يمثل أنسب المحاصيل التى يمكن نموها في مثل هذه الأقاليم الرطبة حيث تعمل القشرة الخارجية السمكية على حفظ حبة الأرز من التلف .

وأدى اشتداد ضغط السكان على الأراضى الزراعية المحدودة نسبيا في شرقى وجنوبى آسيا الى زراعة السفوح الجبلية بعد تحويلها الى مدرجات بالأرز ، لذا يوجد في هذا الاقليم نوعان من الأرز ، الأول هو أرز السهول "Paddy" Lowland Rice الذى يحتاج الى نسبة عالية من الرطوبة ، أما

(١) يسوى الفدان حوالى ١٦٠٣٨ اكر .

النوع الثانى فهو أرز المرتفعات Upland Rice ويحتج الى نسبة أقل من الرطوبة ، وعموماً فانتاجية الفدان من أرز السهول تفوق مثيلتها من أرز المرتفعات . وبالإضافة الى الأرز تنتشر زراعة القمح والشعير والذرة والفول وقصب السكر وبعض اصناف الخضروات والفاكهة وخاصة حول المدن ، كما تنتشر زراعة فول الصويا فى الصين الشعبية ، والفول السودانى فى الهند ومعظم دول غربى أفريقيا ، ونخيل الزيت فى غربى أفريقيا وجزر الهند الشرقية ، والمطاط فى جهات متفرقة وخاصة فى ماليزيا وأندونيسيا ونيجيريا وليبيريا ، وقصب السكر فى جنوبى الصين الشعبية والهند وباكستان ، والشاى فى بنجلاديش والهند وسرى لانكا بصفة خاصة . ويعد القطن أيضا من المحاصيل الرئيسية التى تزرع فى اقاليم الزراعة الكثيفة وخاصة فى مصر وبعض جهات السودان والهند وباكستان والصين الشعبية ، كما تزرع بعض محاصيل الألياف كالجوت وتتركز زراعته فى بنجلاديش والهند وتايوان ، والابوكا فى جزر الفلبين وماليزيا .

ورغم ازدحام هذه الجهات بالسكان فان المساحات المزروعة فى دولها لا تكون سوى نسبة صغيرة من جملة مساحتها ، فالمساحة المزروعة فى الهند مثلا تبلغ حوالى ١٦٨ مليون هكتار وهو ما يكون حوالى ٥٦% من جملة مساحة البلاد ، وتبلغ المساحة المزروعة فى الصين الشعبية ٩٦ مليون هكتار أى ما يوازى ١٠% من جملة المساحة ، بينما تبلغ المساحة المزروعة فى اليابان ٤٦ مليون هكتار وهو ما يعادل ١٢.٢% من جملة المساحة ، فى حين تبلغ فى إندونيسيا ٢١٢ مليون هكتار أى حوالى ١١.٧% من اجمالى مساحة البلاد . وعلى هذه الأراضى الزراعية المحدودة نسبيا يعيش معظم سكان هذه الدول مما أدى الى شدة ضغطهم على الأرض وانتشار الملكيات الزراعية الصغيرة حتى أن نسبة كبيرة من الملكيات الفردية هنا تقل عن الفدان الواحد ، وعموما تعتبر الملكيات الزراعية الفردية فى دول شرقى وجنوبى آسيا أصغر الملكيات الزراعية فى العالم . وقد عملت بعض الحكومات المستقلة فى هذا النطاق على تحديد الملكية الزراعية الفردية باصدار قوانين الاصلاح الزراعى كما حدث فى مصر عندما صدرت عدة قوانين خلال الأعوام ١٩٥٢ ، ١٩٦١ ، ١٩٦٩ ، ولا تهدف مثل هذه القوانين الى القضاء على الملكية الفردية للأراضى الزراعية ، بل تهدف أساسا الى التقليل من التفاوت الكبير فى الملكيات عن طريق تحديد الملكية الزراعية الفردية بحد أقصى ٥٠ فداناً ، والاستيلاء على كل الأراضى التى تزيد على ذلك ، وقد تم توزيع الأراضى المستولى عليها على صغار المزارعين والمعدمين



بواقع قطعة ارض تتراوح مساحتها بين ٢ - ٥ أفدنة حسب خصوبة التربة لكل فرد .

## ٢ - الزراعة الواسعة Extensive Agriculture :

تنتشر الزراعة الواسعة في المناطق السهلية بالعالم الجديد وخاصة في كل من كندا والولايات المتحدة الأمريكية وأستراليا والارجنتين والبرازيل كما تنتشر أيضا ولكن بصورة مختلفة في أوكرانيا وغربى للجانب الاسيوى من روسيا الاتحادية .

ويمتد في هذه الدول مساحات هائلة من الاراضى الزراعية الخصبة ، بينما تقل أعداد السكان نسبيا ، لذا يقل ضغط الانسان على الأرض وترتفع أجور الأيدي العاملة مما أدى الى الاعتماد على الآلات في العمليات الزراعية . وتنتشر هنا الملكيات الزراعية الفردية الكبيرة باستثناء أوكرانيا وروسيا الاتحادية حيث تنتشر المزارع الحكومية .

ويلاحظ اعتماد الزراعة هنا على محصول واحد كالقمح أو الذرة مثلا على العكس من الزراعة الكثيفة حيث تتنوع المحاصيل المزروعة في قطعة واحدة صغيرة من الأرض ، لذلك يتسم الانتاج هنا بعظم كمياته وجوده وارتفاع قيمته مما أدى الى مساهمة أقاليم الزراعة الواسعة بالجزء الأكبر من كميات المحاصيل الزراعية الداخلة في التجارة الدولية وخاصة انيا اقاليم قليلة السكان نسبيا أى لا تستهلك سوى كميات محدودة نسبياً من انتاجها الكبير الذى عمل استخدام الأساليب العظمية والآلات المختلفة على زيادته بصفة مطردة ، إلا أن عظم امتداد هذه الأقاليم في جهات مختلفة تتباين فيها خصائص التربة وعناصر المناخ وخاصة الأمطار أدى الى اختلاف أهميتها وتذبذب دورها من عام لآخر وخاصة في الجهات التى تعتمد الزراعة فيها على الأمطار وحدها كبعض جهات روسيا الاتحادية وأوكرانيا والارجنتين ، بل أن تذبذب الأمطار من عام لآخر وعدم توافر شبكة جيدة للرى دفعت بعض ملاك الأرض في الأرجنتين الى التحول من زراعة الأرض بالحبوب (كالقمح والذرة) الى اقامة المراعى والاعتماد على تربية الحيوانات التى تمثل ضمن استغلال لمثل هذه الاراضى .

وتتمثل أهم المشاكل التى تعاني منها أقاليم الزراعة الواسعة في نقص الأيدي العاملة أحيانا ، وعدم توافر خطوط النقل والاتصال السهلة التى تربط بين مراكز العمران المتباعدة وتسهل الاتصال بين النقاطات الزراعية ومراكز التجميع وموانئ التصدير .

### ٣ - زراعة الحبوب بهدف التجارة : Commercial Grain Farming :

تمثل هذه الزراعة صورة من صور الزراعة الواسعة . وهى تتخصص فى إنتاج الحبوب بهدف تغطية حاجة الأسواق المحلية ، وتصدير كميات كبيرة الى الأسواق العالمية . أما عن التوزيع الجغرافى لأقاليم هذه الزراعة فى العالم فهو كما يلى :

#### فى قارة أمريكا الشمالية :

■ يمتد نطاق كبير فى اتجاه عام من الشمال الغربى الى الجنوب الشرقى من مقاطعة البرتا الكندية عبر مقاطعات سكتشوان ، مانيتوبا ، وولاية نورث داكوتا الى ساوث داكوتا فى شمال وسط الولايات المتحدة الأمريكية .

■ يمتد نطاق آخر الى الجنوب من النطاق السابق ليشمل أراضى ولاية كانساس وأجزاء من ولايات نبراسكا ووايلاهما ولاطراف الشمالية من ولاية تكساس .

■ يمتد نطاق ثالث فى أقصى شمال غربى الولايات المتحدة الأمريكية ليضم أجزاء من ولايتى واشنطن وأوريجون .

■ يمتد نطاق رابع وهو أصغر نطاقات زراعة الحبوب فى أمريكا الشمالية الى الجنوب مباشرة من بحيرة متشجان ليشمل أجزاء من ولايتى إلينوى وإيوا .

#### فى أمريكا الجنوبية :

■ يتمثل هذا النمط من الزراعة فى نطاق كبير بالأجنتين يتخذ الشكل الهلالى حيث ينحنى حول المنطقة الآهلة بالسكان والواقعة الى الشرق على الجانب الغربى لخليج مصب نهر لابلاتا .

#### فى استراليا :

■ يمتد نطاق كبير المساحة فى الجنوب الشرقى من أدليد على الساحل ويتجه ناحية الشرق والشمال لمسافة ١٠٠٠ ميل تقريبا .

■ يوجد نطاق آخر صغير المساحة يتركز فى أقصى الطرف الجنوبى الغربى .

#### فى أوريسا :

■ يوجد نطاق يعد أكبر نطاقات زراعة الحبوب فى العالم ، وهو يبدأ

من جنوبي جمهورية أوكرانيا ويمتد شرقا الى جبال الأورال ، ويستمر هذا النطاق الى الشرق من هذه المرتفعات في منطقة غرب سيبيريا (في آسيا) حتى مدينة أومسك ، وبذلك يمتد هذا النطاق من الغرب الى الشرق لمسافة ٢٠٠٠ ميل تقريبا ، بينما يمتد من ساراتوف على نهر الفولجا في الشمال الى نطاق جبال القوقاز في الجنوب أي لمسافة تقدر بحوالي ٧٠٠ ميل .

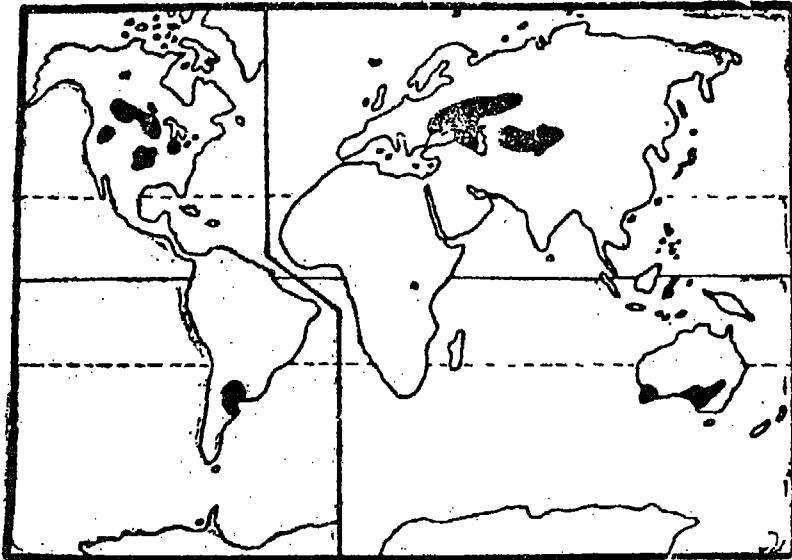
### في آسيا :

يوجد في القارة بالاضافة الى الجزء الشرقي من النطاق الأوربي السابق ذكره نطاق آخر يشمل معظم اراضي جمهورية أوزبكستان في وسط القارة .

### في أفريقيا :

■ يمتد نطاق صغير لانتاج الحبوب في دولة جنوب افريقيا .

يتضح من التوزيع السابق لأقاليم زراعة الحبوب في العالم أنها تتركز في العروض الوسطى سواء في نصف الكرة الشمالي أو في نصف الكرة الجنوبي ، وأنها توجد في جهات شبه جافة رغم أن بعضها يمتد في جهات أغزر مطرا كإقليم زراعة الحبوب في أمريكا الجنوبية . شكل رقم (١٠) .



شكل رقم (١٠) أقاليم زراعة الحبوب بهدف التجارة:

وتركز هذه الأقاليم على إنتاج محاصيل الحبوب فقط ، بل أن بعضها يتخصص في إنتاج محصول واحد يمثل المصدر الأساسي للدخل القومي ،

وغالبا ما يكون هذا المحصول هو القمح كما هي الحال في أمريكا الشمالية وأمريكا الجنوبية وأوكرانيا ، ويشكل هذا التخصص الدقيق في الزراعة رغم مزاياه المتمثلة في ضخامة الانتاج وجودته وبالتالي ارتفاع قيمته خطرا كبيرا وخاصة اذا تناقصت كمية الأمطار التي تعتمد عليها الزراعة مما يؤدي الى تناقص الانتاج كما يحدث في العديد من دول الاتحاد السوفيتي السابق خلال للعديد من السنوات وخاصة عام ١٩٧٢ حين انخفض محصول القمح بمقدار ٢٠ مليون طن متري عن الكمية المتوقعة بسبب تناقص الأمطار .

وتستخدم الآلات على نطاق واسع في العمليات الزراعية المختلفة ، ساعد على ذلك استواء اراضى هذه الجهات وتوافر رؤوس الأموال وانتشار الملكيات الزراعية الفردية الكبيرة . وتتميز هذه الجهات بقله عدد سكانها وخاصة في اراضى العالم الجديد مما كان له دورا مباشرا في ارتفاع مستوى المعيشة بشكل كبير . ورغم اتباع اساليب الزراعة الحديثة واستخدام الآلات فان انتاجية للفدان هنا منخفضة اذا قيست بمثيلتها في اقاليم الزراعة الكثيفة ومرد ذلك تذبذب كمية الأمطار من عام لآخر وتركيز الاهتمام على زيادة الانتاج على مستوى المزرعة الواحدة اكثر من الاهتمام بزيادة انتاجية الفدان وخاصة ان الاراضى الزراعية متوفرة .

ولا تلعب الحيوانات اى دور يذكر في اقاليم زراعة الحبوب الا في بعض المناطق القريبة من المدن الكبرى وخاصة في أمريكا الشمالية ، وتقتصر تربية الحيوانات على انواع محددة منها الماشية لانتاج الالبان اللازمة للعاملين بالمزارع ، والدواجن والخنازير التي تتغذى على الفضلات .

وتساهم اقاليم زراعة الحبوب بالجزء الأكبر من كميات الحبوب الداخلة في التجارة الدولية وخاصة القمح <sup>١</sup> وللدلالة على ذلك نذكر ان انتاج الولايات المتحدة الامريكية من القمح بلغ (٥٩ر٥) مليون طن متري ، بينما بلغ انتاج كندا ٢٥ر٤ مليون طن متري ، وانتاج الأرجنتين ٨ر٦ مليون طن متري وأستراليا ١٦ر٦ مليون طن متري عام ١٩٩٥ ، وبذلك بلغ انتاج الدول الأربع ١١٠ مليون طن متري وهو ما يوازي ١٩ر٤% من جملة انتاج القمح في العالم عام ١٩٩٥ ، ومع ذلك تعد هذه الدول أهم مصادر القمح الداخلة في التجارة الدولية ، حيث ساهمت الولايات المتحدة بحوالى ٤٣ر٤% من تجارة القمح الدولية - بينما ساهمت كندا بنحو ٢٦ر٢% ، وأستراليا بحوالى ٧ر٤% ، والأرجنتين بحوالى ٥ر٥% أى ان الدول الأربع تساهم سنويا بنحو ٧٧ر٥% من اجمالى كمية القمح الداخلة في التجارة الدولية .

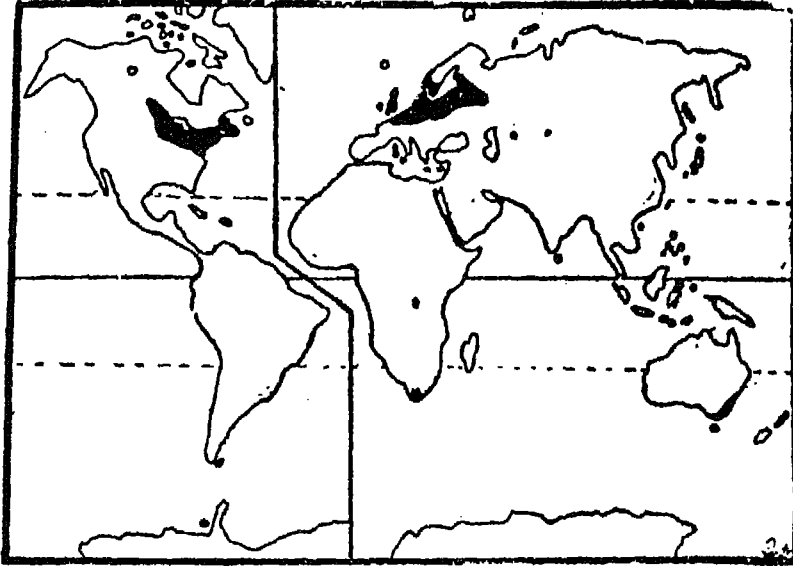
وبلغ إنتاج دول الاتحاد السوفيتى السابق ١٠٨ مليون طن مئرى عام ١٩٩٠ بعد أن كان ٩٩ر٥ مليون طن مئرى عام ١٩٧٠ ، إلا أنه تناقص بعد ذلك حتى بلغ ٨٧ مليون طن مئرى (٣١٥٪ من الإنتاج العالمى) عام ١٩٩٥ ، لذا جاءت فى المركز الثانى بين دول العالم المنتجة للقمح بعد الصين الشعبية ، إلا أن عظم الكميات المستهلكة فى أسواقها المحلية تحد من الكميات التى تصدرها الى الأسواق العالمية والتى لا تتجاوز ٥٪ من تجارة القمح الدولية فى أحسن السنوات ، ومع ذلك تدخل بعض هذه الدول ضمن الدول المستوردة للقمح فى بعض السنوات وخاصة عندما يتناقص الإنتاج كما تبين خلال السطور السابقة نتيجة لتذبذب الأمطار الساقطة .

#### ٤ - الزراعة بهدف إنتاج الألبان Dairy Farming :

تخصص مساحات واسعة من أقاليم هذا النمط من الزراعة لزراعة محاصيل العلف اللازمة لغذاء الماشية التى ترمى لإنتاج الألبان ، وأحياناً تزرع هنا بعض الحبوب وخاصة الذرة والشوفان لتغذية الماشية كما هى الحال فى جهات متعددة من الولايات المتحدة الأمريكية كما تترك مساحات أخرى كمراعى طبيعية .

وتتركز المناطق الرئيسية للزراعة بهدف إنتاج الألبان فى المناطق الرطبة منخفضة الحرارة نسبياً إذ يلائم ذلك ماشية الألبان ، وهذا يفسر سبب انخفاض إنتاجية تلك الماشية من الألبان عند تصديرها الى الدول الواقعة فى النطاقات الحارة . وتتركز هذه الزراعة فى المناطق المضرمة حيث يمكن نمو المراعى بنجاح كبير ، بينما تخصص المساحات المستوية لزراعة المحاصيل المختلفة . كما توجد هذه الزراعة فى نطاقات تتسم بضعف إنتاجية تربتها الى حد ما ، لذا تصبح زراعة محاصيل العلف أو المراعى أنسب استغلال لها ، وهذا يفسر الامتداد الكبير لنطاق هذه الزراعة لمسافة تصل الى حوالى ٢٥٠ كيلو متراً شمال مدينة شيكاغو الأمريكية إذ تنخفض القدرة الانتاجية لأراضى هذا النطاق نسبياً ، وعلى العكس من ذلك لا يتعدى امتداد هذا النطاق ٧٠ كيلو متراً الى الجنوب من المدينة لارتفاع خصوبة التربة هنا وتفضيل الملاك زراعة محاصيل أخرى أهمها الذرة والقمح . ورغم ارتباط أقاليم الزراعة بهدف إنتاج الألبان بأسواق التصريف المتمثلة فى المدن الكبرى والمراكز الصناعية فإن الظروف الطبيعية تسهم فى توزيع هذه الأقاليم ، ففي أوروبا وأمريكا الشمالية يحد من امتداد هذه الزراعة شمالاً الانخفاض الشديد لدرجة الحرارة وقصر فصل النمو وفقير للتربة الشديد ،

بينما يحد ارتفاع درجة خصوبة التربة وملائمتها لزراعة محاصيل متعددة من انتشارها جنوبا ، في حين يحد الجفاف من انتشارها في غربى أمريكا الشمالية . شكل رقم (١١) .



شكل رقم (١١) الأقاليم الرئيسية للزراعة بهدف إنتاج الألبان

وتوجد هذه الزراعة في ثلاثة نطاقات رئيسية تساهم بالجزء الأكبر من التجارة الدولية للألبان بمختلف أشكالها ومنتجاتها المتعددة ، هذه النطاقات هي :

١ - نطاق ضخم في القارة الأوروبية يعد أكثر نطاقات إنتاج الألبان امتدادا في العالم إذ يصل امتداده إلى حوالي ٢٠٠٠ ميل ، وهو يبدأ من الجزر البريطانية ويتجه شرقا ليشمل هولندا وبلجيكا والأجزاء الشمالية من فرنسا والدنمارك والأطراف الجنوبية للسويد والنرويج والأجزاء الشمالية لكل من ألمانيا وبولندا والأجزاء الجنوبية من فنلندا ، وجمهوريات استونيا ، لاتفيا ، لتوانيا، والأجزاء الغربية من روسيا الاتحادية حتى مدينة موسكو .

٢ - يمتد النطاق الثانى في أمريكا الشمالية ، وهو يبدأ من ساحل المحيط الأطلس ويتجه غربا لمسافة ١٧٢٥ ميلا تقريبا ليشمل مقاطعات نوفا سكوتيا ، نيوبرنسويش ، والأجزاء الجنوبية من مقاطعات كويبك وأونتاريو ، مانيتوبا ، بالإضافة إلى جزيرة برنس إدوارد في كندا ، كما

يضم هذا النطاق ولايات نيوانجلند (مين ، نيوهامشير ، فرمونت ، ماساتشوستس ، رود آيلند) ، الى جانب نيويورك ، بنسلفانيا ، متشجان ، وسكنسن ، وأجزاء من ولايات فرجينيا ، وست فرجينيا ، أوحاو ، انديانا ، إلينوى ، أيوا ، مانيسوتا في الولايات المتحدة الأمريكية .

٣ - يوجد النطاق الثالث في جبهة ساحلية طويلة تمتد في جنوب شرقي أستراليا بولايتي فيكتوريا ونيو سوث ويلز ، بالإضافة الى جزيرة تسمانيا ومعظم الجزيرة الشمالية لنيوزيلندا .

ويوجد بالإضافة الى النطاقات الثلاثة الرئيسية نطاقات أخرى أقل أهمية تتركز بالقرب من المناطق الصناعية وحول المدن الكبرى أهمها تلك النطاقات الموجودة في غربي أمريكا الشمالية على طول امتداد ساحل المحيط الهادي ، وفي أمريكا الجنوبية ، وفي جنوبي قارة أفريقيا .

ويتسم الاقليم الأوربي الرئيسي للزراعة بهدف إنتاج الألبان بارتفاع كثافة سكانه بشكل كبير وخاصة في الغرب ، لذا يبلغ المتوسط العام لمساحة المزرعة فيه نحو ٤٠ أكر ، بينما نجد ما يعادل ٥٠% من مزارع الدنمارك - أهم دول هذا الاقليم - لا تتعدى مساحة كل منها ١٥ أكر، بل أن نحو ٢٥% من هذه المزارع تقل مساحة كل منها عن ٢ أكر تقريبا (١) . ومساحة المراعى الطبيعية هنا محدودة لذا يعتمد معظم غذاء الماشية على المحاصيل المزروعة وخاصة الدرنية منها كالبنجر والبطاطس واللفت إذ أن المناخ هنا شديد البرودة لا يساعد على نمو محاصيل غذاء الماشية الأخرى وخاصة الذرة ، لذلك تستورد كميات كبيرة من الذرة كل عام من الأرجنتين ، كما يستورد كسب بذرة القطن من الولايات المتحدة الأمريكية لتوفير الغذاء اللازم للحيوانات التي تربي هنا .

وتمثل الفريزيان والهولشتين (لانتاج الألبان) والجرسي (منتجة للحوم أساسا) أهم سلالات الماشية التي تربي في أوروبا وأكثرها انتشارا . وقد نتج عن التوسع العمراني الكبير لمعظم مدن أوروبا وازدهار مراكزها الصناعية ونموها باطراد عجز مزارع هذه المدن والمراكز عن الوفاء بحاجتها من اللبن الطازج إذ أن جزءا من إنتاجها كان يخصص لتصنيع منتجات الألبان

(1) Alexander, J., Op. Cit., p. 130.

المختلفة من زبد وأجبان متعددة الأنواع ، وللتغلب على هذه المشكلة خصصت المزارع القريبة من المدن والمراكز الصناعية وخاصة في بريطانيا وفرنس والمانيا وبلجيكا لانتاج اللبن الطازج فقط لتوفير الاحتياجات المتزايدة من هذه السلعة سريعة التلف ، بينما تخصصت المزارع الواقعة عند أطراف هذا النطاق في انتاج منتجات الألبان من زبد وملى وأجبان وهذا يفسر انتشار مراكز تصنيع الألبان في أيرلندا والدنمارك وهولندا والسويد والنرويج وتلندا وسويسرا .

وتتسع مساحة مزارع الألبان بشكل كبير في أمريكا الشمالية وخاصة في الولايات المتحدة الأمريكية حيث يبلغ المتوسط العام لمساحة المزرعة الواحدة ١٩٠ أكر ساعد على ذلك عظم مساحة الأراضى وانخفاض كثافة السكان نسبيا عنها في النطاقات المماثلة في القارة الأوربية . ويبلغ عدد مزارع الألبان في الولايات المتحدة الأمريكية حوالي ٥٠٠ ألف مزرعة تشغل ١٠٠ مليون أكر تقريبا ، ويبلغ متوسط عدد الماشية في المزرعة الواحدة نحو ٢٠ رأسا، وإن كانت بعض المزارع تضم أكثر من ١٠٠ رأس ، وتعد الهولشتين والجرسى واللايرشير والماشية السويسرية أهم سلالات التى تربي في المزارع الأمريكية . ويعتمد في تغذية الماشية في بعض المزارع على المراعى الطبيعية وخاصة خلال أشهر الصيف ، كما تنتشر الأراضى الزراعية المخصصة لانتاج محاصيل العلف التى تضم هنا البرسيم والذرة والشوفان بصفة أساسية ، وتُخزن في صوامع خاصة لاستغلالها في تغذية الماشية خلال أشهر الشتاء . وتنصدر ويسكنين باقى الولايات الأمريكية في انتاج الألبان ساعد على ذلك الانتشار الواسع لهذه الزراعة داخل زمامها ، لذا يشكل انتاجها حوالي ١٧٪ من جملة الانتاج الأمريكى ، بينها نيويورك ثم كاليفورنيا وبنسلفانيا . إن النطاقات الرئيسية لانتاج اللبن ومنتجاته تتركز حول المدن الكبرى وخاصة نيويورك ، وبالقرب من المركز الصناعية الرئيسية وخاصة في بنسلفانيا وأنديانا والينوى وكاليفورنيا .

ورغم استهلاك المدن الرئيسية في كندا وخاصة أونتاريو ومونتريال وكوبيك وهاميلتون لكميات كبيرة من اللبن الطازج إلا أن نسبة كبيرة من اللبن الكندى تستغل في انتاج منتجات مختلفة تتجه الى أسواق المملكة المتحدة التى تمثل أهم أسواق تصريف منتجات الألبان الكندية ، في حين لاتصدر الى الأسواق الأمريكية الا كميات محدودة للغاية نتيجة للقيود الأمريكية المفروضة على استيراد اللبن ومنتجاته من الخارج لحماية الانتاج الأمريكى .



وعد سيررينند كبر مصدر لمنتجات الألبان في العالم حيث تساهم بنحو ٣٠٪ من جملة لنجرة ندرولية لهذه المنتجات رغم موقعها الجغرافي المنطرف ، وهد سعد على ذلك قلة أعداد مكانها مما قلل من الكميات المستهلكة في الأسواق المحلية ، الى جانب الاهتمام الكبير بهذه الثروة ولرعية الفائقة التي يوليها السكان للمراعى الطبيعية وخاصة في منطقة تاراناكى Taranaki بالجزيرة الشمالية التي تعد من أكثف مناطق هذا انمط من الزراعة في العالم .

### ٥ - الزراعة المختلطة Mixed Farming :

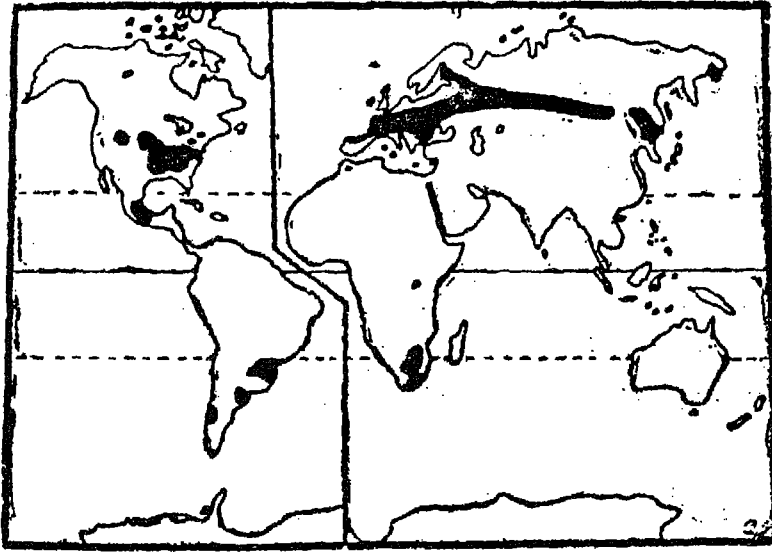
يفصد بانزراعة المختلطة قيام الزراعة الى جانب فلاحه الأرض بتربية لحيوانات المختلفة سوء كسانت ماشية أو أغنام أو ماعز أو خنازير ، بلاضافة الى الدواجن بهدف خلق مورد اضافى يزيد من دخلهم ويوفر حتياجتهم من لمنتجات الحيوانية واحتياج أراضيهم الزراعية من الأسمدة لمتثة في مخنفت الحيوان ،الى جانب ايجاد مصدر دخل يسهم في التخفيف عن آثار المدينة السيئة لتي قد يتعرض لها الزراعة في حالة نقص الانتج لزراعى أو انخفاض أسعاره . والزراعة المختلطة بهذا التعريف واسعة لانتشر حيث تكاد توجد في كل الأراضى الزراعية بالعالم ، لذا ستقتصر در ستنا هنا على أقاليم الزراعة المختلطة التي يتمثل نشاط الزراعة بها الى جنب الزراعة في تربية أعداد كبيرة من الحيوانات بهدف التجارة ، لذلك تزرع هنا مساحات واسعة بمحاصيل العلف والمحاصيل الأخرى وخاصة الذرة لتي تستخدم في تسمين الحيوانات تمهيدا لبيعها في الأسواق ، أى أن الزراعة هنا ترتبط ارتباطا وثيقا بتربية الحيوانات وتسهم معها في تشكيل دخل المزارع ، وعلى أساس هذا التحديد يقتصر انتشار أقاليم الزراعة لمختلطة على الجهات التالية :

■ في أوروبا : تنتشر هذه الزراعة في نطاق عرضى كبير يبدأ من ساحل المحيط الأطلسى شمال إسبانيا ويتجه حتى مقدمات جبال الأورال ليضم جزء من غربى القارة ، بلاضافة الى الوسط والشرق ، ويضيق هذا النطاق في أقصى الشرق ليشمل الأجزاء الشمالية من أوكرانيا والأجزاء الوسطى من روسيا الاتحادية ، كما يدخل ضمن هذا النطاق الأجزاء الجنوبية من فنلندا .

■ في أمريكا الشمالية : يتفق انتشار الزراعة المختلطة مع نطاق الذرة تقريبا حيث نمتد في نطاق كبير ينحصر بين البحيرات العظمى شمالا وخليج مكسيك جنوب ومرتفعات الابلاش شرقا ونطاق البرارى غربا لذلك تمثل

الزراعة المختلطة الحرفة السائدة في ولايات نبراسكا ، ايوا ، إلينوى ،  
إنديانا ، أوهايو ، تنسى ، فرجينيا ، جورجيا ، أوكلاهوما ، ومعظم  
ولاية تكساس كما ينتشر هذا النمط من الزراعة في نطاقات متفرقة في الغرب  
الأمريكي ، وفي وسط المكسيك .

- في آسيا : يمتد نطاق عرض ضيق من غرب سيبيريا (إلى الشرق  
مباشرة من جبال الأورال) إلى السواحل الشرقية لروسيا الاتحادية المطلة  
على بحر اليابان، أي يتفق امتداد هذا النطاق مع خط سكة حديد سيبيريا .
- في أمريكا الجنوبية : تتركز هذه الزراعة في ثلاثة نطاقات رئيسية  
في جنوبي البرازيل ، ووسط الأرجنتين ، وجنوبي شيلي .
- في أفريقيا : تنتشر الزراعة المختلطة في نطاق يمتد بين دولة جنوب  
أفريقيا وزامبيا . شكل رقم (١٣) .



شكل رقم (١٣) أقاليم الزراعة المختلطة

وتتسم أقاليم الزراعة المختلطة السابق عرضها بتباين مناخها وان كان  
يميل إلى البرودة صيفا وشتاء كما في غربي أوروبا والأجزاء الشمالية الغربية  
من الولايات المتحدة الأمريكية ، بينما تميل إلى البرودة خلال أشهر الشتاء  
فقط في جنوب شرقي كل من أوروبا والولايات المتحدة الأمريكية وهي جهات  
ذات صيف دفيء ، وتعد أقاليم الزراعة في روسيا الاتحادية أبرد أقاليم

هذه الزراعة، كذلك يبلغ طول فصل النمو هنا ١٢٠ يوماً في المتوسط بينما يصل الى ٢٢٠ يوماً في الجنوب الأدنى السابق ذكرها ، وهذا يعنى ان الذرة انسب محاصيل الحبوب المستخدمة كغذاء للماشية يمكنها النمو بنجاح في معظم اقاليم هذا النمط من الزراعة وخاصة في الولايات المتحدة الامريكية اذ لا يحتاج نموها الى أكثر من ١٤٠ يوماً(١) ، وقد حال انخفاض درجات الحرارة بشكل كبير خلال ليلالى الصيف دون نجاح زراعة الذرة على نطاق واسع في بعض جهات وسط وشرقى أوروبا، لذا يعتمد على البطاطس والبنجر واللفت كمحاصيل أساسية لتغذية الماشية في المانيا وفرنسا وبولندا .

وتتراوح كمية الأمطار السنوية في اقاليم هذه الزراعة بين ٢٠ - ٦٠ بوصة ، وتسقط معظم هذه الكمية خلال أشهر الصيف عندما تشتد حاجة المحاصيل الى المياه . أما التربة فهي متوسطة الخصوبة حيث تتراوح بين البودزل الفقيرة والتشرونوزم الخصبة ، ورغم قدرة قطعان الماشية على الرعى في مناطق التلال الا أن اقاليم الزراعة المختلطة ترتبط بالمناطق السهلية حيث تحصل الماشية هنا على غذائها من المحاصيل التي تزرع خصيصاً لذلك الغرض ، وهى محاصيل تزرع عادة في المناطق السهلية وليس في المناطق المخرسة .

وتتميز اقاليم الزراعة المختلطة بارتفاع كثافة سكانها وان تباينت هذه الكثافة من اقليم لآخر فبينما تصل الى أكثر من ٢٥٠ نسمة في الميل المربع في بعض جهات أوروبا وخاصة في الوسط ، تتراوح بين ٢٥-١٢٥ نسمة في الميل المربع في كل من أمريكا الشمالية وأمريكا الجنوبية وجنوب أفريقيا، ورغم انخفاض الكثافة السكانية هنا الا أنها تعد مرتفعة بالقياس الى مثيلتها في الأقاليم المجاورة . وتضم اقاليم الزراعة المختلطة عدداً كبيراً من المدن الضخمة اذ يقدر عدد المدن المليونية أو التي يزيد عدد سكان كل منها على المليون نسمة في اقاليم هذه الزراعة بحوالى ١٠٠ مدينة ، وتمثل هذه المدن أسواق رئيسية لمنتجات هذه الأقاليم ، لذا كان ربط المزارع بالمدن عن طريق شبكات جيدة من الطرق من أهم أسس نمو الزراعة المختلطة وازدهارها .

ويتميز المزارعون هنا بمرونة إنتاجهم وقدرتهم على تغييره حسب تذبذب الأسعار في الأسواق ، فارتفاع أسعار المحاصيل يدفعهم الى بيع إنتاجهم الزراعى بصورة مباشرة ، بينما يؤدي ارتفاع أسعار اللحوم الى

(1) Alexander, J., Ibid., p. 148.

تحويل إنتاجهم لى لحوم ، اذ يمكنهم تحويل نتاجهم لى لحم من ذره او بطاطس او برسيم الى لحوم . وقد قدر ان كل عشرة رطل من الذره تاكله الماشية تكون رطل من اللحم بينما يتكون رطل من لحم الخنزير اذا ما اكل الحيوان ستة اربطال من الذره ، ونظرا لانخفاض تكلفة نقل اللحوم وارتفاع اسعارها بالقياس الى اسعار المحاصيل الزراعيه وتكلفة نقلها فن نسبة كبيرة من المزارعين تهتم بالانتاج الحيوانى ، لذلك تحتل المحاصيل المستخدمة كغذاء للحيوانات كاندرة والبنجر والبطاطس ونباتات العلف المختلفه مكانا هاما فى الدورات الزراعيه المتبعه فى اقاليم الزراعة المختلفه ، كما يهتم ايضا بزراعة المحاصيل الغذائيه كالقمح وبعض اصناف الخضروات والفاكهه ، لذا فاقاليم هذه الزراعة تنتج ثلاثة انواع من المحاصيل ، محاصيل العلف لغذاء الحيوانات ، ومحاصيل زراعيه للتسويق ، ومحاصيل زراعيه لتغطية حاجة العاملين فى المزارع .

وتمثل الذره اهم المحاصيل السائد رراعتها فى اقاليم الزراعة المختلفه بالولايات المتحده الامريكىه ، وهى تشغل حوالى ٢٣٪ من جملة المساحة المزروعه فى نبلاد ، وتتركز زراعتها فى النطق المعروف باسم نطق الذره The Corn Belt اذ ترتفع نسبة الاراضى المزروعه بالذره الى جملة المساحة المزروعه فى ولايت هذا النطاق حيث تبلغ اقصى فى ولايات الياما ٤٨٪ ، ايووا ٤٦٪ ، جورجيا ٤٥٪ ، الينوى ٤٤٪ ، كنتيكي ٤٣٪ ، انديانا ٤٢٪ . ديلاوار ٤١٪ ، نبراسكا ٣٥٪ ، اوهايو ٣٤٪ . ويفضل الزراع هنا زراعة الذره لاهميتها فى تسمين الحيوانات قبل بيعها ولارتفاع انتاجية الفدان منها حيث تبلغ ٣٩ بوشل فى المتوسط ، بينما لا تتعدى انتاجية الفدان من الشعير ٢٨ بوشل ، ومن الشيلم ١٠ بوشل . وتعد الذره المحصول الرئيسى ايضا فى اقاليم الزراعة المختلفه فى حوض الدانوب ، بينما تعد البطاطس والبنجر واللفت اهم محاصيل غذاء الحيوانات فى باقى جهات اوروب ، لذلك تمثل الذره اهم المحاصيل المزروعه فى اقاليم هذا النمط من الزراعة فى امريكا الشماليه وبعض جهات اوريا ، يليها القمح الذى يزرع هنا كمحصول نقدى ، بالاضافه الى بعض الحبوب والفاكهه . وتتركز تربية الماشية بصفة خاصه فى الولايات المتحده الامريكىه ، وفى اوريا وخاصه فى الدنمارك وبريطانيا وهولندا وبلجيكا والمانيا وبولندا وفرنسا وسويسرا وشمالى ايطالى وجنوبى البرازيل ووسط الارجنطين وجنوب افريقيا ، بينما تتركز تربية الخنازير فى الولايات المتحده الامريكىه وخاصه فى نطاق الذره حيث يقدر عددها بحوالى ٥٩ر٩ مليون رأس ، كم تربي فى دور الاتحاد السوفيتى السابق ( ٧٩ مليون رأس ) وبولندا ( ٢٠ر٤ مليون رأس )

والدنمارك (١١٢ مليون رأس) والبرازيل (٣٥٣ مليون رأس) والأرجنتين (٣١١ مليون رأس) وشيلي (١٥٥ مليون رأس) عام ١٩٩٥ .

### ٦ - زراعة البحر المتوسط : Mediterranean Agriculture

بدأ هذا النمط من الزراعة في الأراضي المحيطة بالبحر المتوسط ومنها انتشر الى كل الجهات التي يسودها مناخ البحر المتوسط والواقعة بين دائرتي عرض ٣٠° ، ٤٠° شمال وجنوب خط الاستواء في غربي القارات وتشمل :

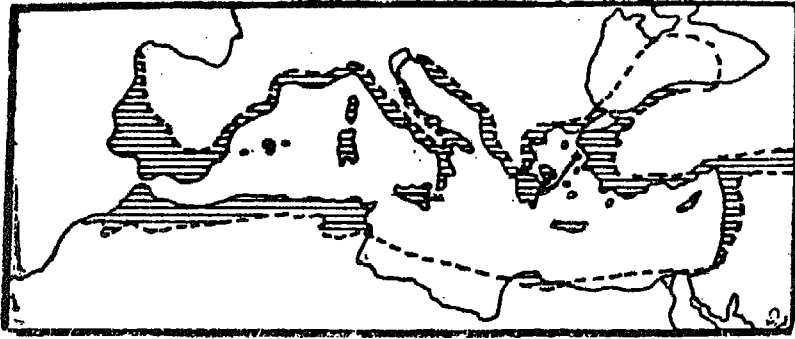
١ - الأراضي المحيطة بالبحر المتوسط في قارات أوروبا وآسيا وأفريقيا، ويلاحظ من تتبع الشكل رقم (١٣) أن النطاق المتمتع بمناخ البحر المتوسط لا يضم مصر ولا الأراضي المرتفعة في تركيا ودول البلقان وإيطاليا وبعض جهات أسبانيا وخاصة في الوسط والشمال ، كما لا يضم من ليبيا سوى الجزء الشمالي من الجبل الأخضر .

٢ - معظم ولاية كاليفورنيا والجزء الجنوبي الغربي من ولاية أريزونا في الولايات المتحدة الأمريكية .

٣ - وادي شيلي الأوسط في أمريكا الجنوبية .

٤ - الأطراف الجنوبية الغربية من أفريقيا .

٥ - الأجزاء الجنوبية الغربية من استراليا .



شكل رقم (٣)

اتليم مناخ البحر المتوسط في الجهات المحيطة بالبحر المتوسط

ومعنى ذلك أن النطاق المحيط بالبحر المتوسط يعد أوسع نطاقات

زراعة البحر المتوسط وأكثرها امتدادا ، بالإضافة الى أنه أقدمها عهدا  
بهذا النمط من الزراعة .

وتتسم درجة الحرارة في هذه النطاقات بالاعتدال معظم شهور السنة حيث يبلغ متوسط درجة الحرارة في أحر شهور السنة ٨٠° ف في أثينا ، ٧١° ف في لوس أنجلوس ٦٧° في سنتياجو ، بينما تصل درجة الحرارة في أبرد شهور السنة الى ٤٨° ف في أثينا ، ٥٤° ف في لوس أنجلوس ، ٤٦° ف في سنتياجو ، وتنخفض درجة الحرارة عن ذلك كثيرا في المناطق الجبلية المرتفعة ، وتعد هذه المناطق شبه رطبة إذ تسقط عليها كميات محدودة من الأمطار تميزها عن الأقاليم الجافة المجاورة، وتتراوح كمية الأمطار السنوية هنا بين ١٠ - ٤٠ بوصة تسقط معظمها خلال أشهر الشتاء إذ يتصف الصيف بلجفاف حتى أن هذه الأقاليم تكاد تشابه الأقاليم الجافة المجاورة خلال أشهر الصيف ، لذلك ينتشر هنا نوعان من الزراعة هما الزراعة الجافة والزراعة المعتمدة على الري الصناعي .

وتتباين مظاهر السطح في أقاليم زراعة البحر المتوسط حيث تنتشر فيها الأراضي السهلية والجبلية على السواء ، وقد حالت المرتفعات دون تآثر هذه الأقاليم بكتل الهواء البارد التي تتأثر بها الأقاليم المجاورة ، وهذا يفسر عدم تعرض ولاية كاليفورنيا لموجات باردة خلال أشهر الشتاء كذلك التي تتعرض لها ولاية فلوريدا رغم أن كاليفورنيا تقع في عرض أعلى منها ، كما حالت المرتفعات الألبية في أوروبا دون وصول كتل الهواء البارد الهابة من الشمال الى نطاق إقليم البحر المتوسط في جنوبى القارة ، وقد نجح الانسان هنا في زراعة سفوح بعض المرتفعات بعد تحويلها الى مدرجات ، كما أن بعض المرتفعات في هذه الأقاليم لها فائدة خاصة في الزراعة إذ تذوب الثلوج المتجمعة على قممها خلال فصلى الربيع والصيف وتنحدر في مجارى مائية تستغل في رى بعض الزراعات وخاصة حنظل أشهر الصيف الجاف .

وتتباين كثافة السكان في أقاليم زراعة البحر المتوسط حيث تتراوح بين ٢٥ - ٢٠٠ نسمة في الكيلو متر المربع ، وتعد السهول الفيضية التي تعتمد الزراعة فيها على مياه الري كالحوض الأدنى لنهر أبرو وحوض نهر الوادى الكبير في اسبانيا ، وسواحل تركيا واليونان ولبنان و كاليفورنيا أكثر جهات هذه الأقاليم سكانا ، وينتشر استخدام الآلات البسيطة في العمليات الزراعية في بعض جهات أوروبا وآسيا وأفريقيا ، بينما تستخدم

تلات ميكسيكية ، والأساليب الحديثة في الزراعة بجهات العالم الجديد في كاليفورنيا ووسط شيلي وجنوب غربى أفريقيا وجنوب غربى استراليا .

وتنتشر هنا زراعة المحاصيل الشتوية معتمدة على مياه الأمطار ، ويعد القمح أهم محاصيل الحبوب في هذه الأقاليم ، وتتركز زراعته في المناطق السهلية ، بينما يحتل الشعير المركز الثانى من حيث الأهمية بعد القمح وتنتشر زراعته في المناطق الأقل مطرا وفي النطاقات المضربة حيث يمكنه النمو بنجاح ، كما يزرع الفول والخضروات باصنافها المختلفة على السفوح الجبلية وفي السهول الفيضية وان كانت الأخيرة أكثر ملائمة لهذه الأنواع من المحاصيل ، ويعد البرسيم من المحاصيل الشتوية الهامة في مناطق واسعة بإقليم البحر المتوسط وخاصة في الجهات المروية .

وجدير بالذكر أنه يقبع في النطاقات التى تقل فيها كمية الأمطار نظام معين في زراعة الأرض بهدف المحافظة على التربة اذ ان استمرار زراعة الأرض في النطاقات قليلة المطر هنا يفقد التربة رطوبتها لذا تتطاير ذراتها مع الرياح ، وللتغلب على ذلك تتبع دورات زراعية خاصة تزرع بمقتضاها قطعة الأرض مرة واحدة كل عامين أو ثلاثة أعوام حسب نظام الدورة مما يعطى التربة الزراعية الفرصة لاختزان مياه الأمطار والاحتفاظ برطوبتها تمهيدا لزراعتها بعد ذلك . وفي الصيف تزرع المحاصيل التى تعتمد على مياه الري نظرا لجفاف هذه الفترة من السنة ، لذا تنتشر زراعة الذرة والخضروات والأرز ، ويعد المحصول الأخير أهم المحاصيل الصيفية في هذه الأقاليم ، وتعد ايطاليا وأسبانيا والولايات المتحدة الأمريكية من أهم الدول المنتجة للأرز وأكثرها إنتاجا خارج النطاق الموسمى . ورغم جفاف أقاليم زراعة البحر المتوسط تنتشر زراعة المحاصيل الشجرية كالزيتون والموالح والكروم والبلوط الفلينى والمشمش واللوز والجوز والتين والبندق ، بالإضافة الى أشجار النخيل ، وقد استطاعت هذه الأشجار مقاومة الجفاف بعدة طرق منها :

■ قلة أوراق بعضها أو اتخاذها الشكل الأبرى أو قلة المسام بها حتى لا تفقد كمية كبيرة من المياه بفعل النتح أو التبخر .

■ تغطية الجذوع بقشرة سميكة تقلل من ضياع الرطوبة كأشجار الفلين .

■ تغطية الأوراق بطبقة شمعية كأشجار البلوط أو بطبقة زيتية كبعض أشجار الموالح .

■ تعمق الجذور في باطن الأرض للحصول على المياه الجوفية كاشجار الزيتون والكروم .

وساعد الجو المشمس لاقليم البحر المتوسط على تجفيف بعض اصناف الفاكهة وتصديرها الى الاسواق العالمية ، لذا تنتشر صناعة تجفيف الزبيب والتين والمشمش في اليونان واسبانيا وتركيا ، ومع ذلك يتوقف انتشار هذه الحرفة على مدى توافر كل من الخبرة الفنية ورؤوس الأموال ، بالإضافة الى الاسواق من حيث قربها وحجمها .

وقد كان ارتفاع تكاليف رى الفدان من الاسباب التى أدت الى تفضيل بعض المزارع هنا زراعة حدائق الفاكهة على زراعة المحاصيل الحقلية لارتفاع اثمانها فى الاسواق ، بينما يفضل البعض الآخر زراعة أصناف الخضروات المختلفة وخاصة فى المناطق القريبة من المدن لامكان زراعة الأرض مرتين أو ثلاث مرات فى العام الواحد نقصر المدة التى تمكثها الخضروات فى الأرض مما يؤدى الى سرعة دورة رأس المال المستغل وخاصة ان فصل النمو فى اقليم هذا النمط من الزراعة يمتد طول العام .

وينتشر فى الجهات المحيطة بالبحر المتوسط المزارع صغيرة المساحة نظرا لارتفاع كثافة السكان وضيق مساحة الاراضى الزراعية نسبيا ، وتتخصص هذه المزارع فى انتاج الفاكهة والخضروات ونقلها الى المدن الكبرى والمراكز الصناعية التى تمثل أهم أسواق تصريف منتجاتها ، أما فى العالم الجديد حيث تقل كثافة السكان نسبيا وتتنوع مساحة الاراضى وتتوافر رؤوس الأموال والخبرات الفنية فتنتشر حدائق الفاكهة بصفة خاصة ويخصص جزءا كبيرا من انتاجها للتصدير الى الاسواق العالمية .

#### ٧ - الزراعة العلمية Plantation Agriculture :

أدى اشتداد الطلب على المنتجات الزراعية المدارية وشبه المدارية كالمطاط وقصب السكر وجوز الهند والكاكاو والماناس والتوابل والقرنفل والشاي والبن والموز ونخيل الزيت فى الاسواق العالمية منذ أواخر القرن التاسع عشر الى ظهور نمط جديد من الزراعة عرف بالزراعة العلمية ، وهى عبارة عن مزارع واسعة المساحة أقيمت متمدة على رؤوس الأموال (خاصة بأفراد أو شركات) والخبرات والأساليب الزراعية المتقدمة الأوروبية فى المناطق المدارية وشبه المدارية حيث لا يمكن زراعة مثل هذه المحاصيل خارج هذا النطاق ، كما أقامت بعض الحكومات المحلية عددا من هذه



مزارع ندى تنتشر على نطاق واسع كمزارع المطاط في أمريكا اللاتينية وأفريقيا وأمريكا الجنوبية ، ومزارع قصب السكر في جنوب شرقى آسيا وشرقى إفريقيا ، ومزارع الموز والفاكهة في أمريكا الوسطى ، ومزارع نخيل الزيت في غربى أفريقيا .

ونظرا لثقة أعداد السكان في هذه الجهات فقد اعتمد على الأيدي العاملة المجلوبة من مناطق بعيدة مثل اعتماد مزارع المطاط في جنوب شرقى آسيا وخاذة في ماليزيا على العمال الصينيين والهنود ، واعتماد عدد كبير من المزارع العلمية في أفريقيا على الأيدي العاملة الآسيوية وخاصة المجلوبة من الهند<sup>(١)</sup> . وتتخصص المزارع العلمية عادة في إنتاج محصول واحد وأحيانا تنتج أكثر من محصول ، بالإضافة الى تخصيص مساحات لزراعة المحاصيل الغذائية اللازمة للعاملين بها ، وتشبه هذه المزارع أقاليم الزراعة الواسعة في أن معظم إنتاجها يصدر الى الأسواق العالمية إلا أن إنتاجها يتسم بضعف مرونته ، ويرجع ذلك الى أن المحاصيل هنا شجرية أى أنها تمكث في الأرض فترة طويلة قبل أن تبدأ في الإنتاج ، كما أنه لا يمكن تغيير هذا الإنتاج إذا ما فشل المحصول أو انخفضت أسعاره في الأسواق وخاصة أن لانتاج يخصص أساسا للتصدير الى الأسواق العالمية .

ودفع النجاح الذى حققته المزارع العلمية الأوروبية والحكومية الأهالى في بعض الجهات المدارية الى إقامة عدد من المزارع الخاصة صغيرة المساحة لإنتاج مثل هذه المحاصيل الهامة شجعهم على ذلك اشتداد الطلب عليها وارتفاع أسعارها في الأسواق ، ومن أمثلة ذلك مزارع المطاط الصغيرة التى أقامها الوطنيون في جزر الهند الشرقية والتى أصبح إنتاجها ينافس إنتاج المزارع العلمية الكبيرة لانخفاض تكلفة إنتاجها ، ولتعدد إنتاج الأهالى من المحاصيل إذ يعتمدون هنا على المطاط كمحصول نقدى . بينما يزرعون الأرز كغلة غذائية ، لذا يتوقفون عن إنتاج المطاط عند انخفاض أسعاره في الأسواق معتمدين على إنتاجهم من الأرز ، بينما يتوسعون في إنتاج المطاط عند ارتفاع أسعاره ، وتفتقر المزارع العلمية الكبيرة الى مثل هذه المرونة إذ يعتمد هنا على الأيدي العاملة المجلوبة من جهات مختلفة ويتحتم على المسؤولين دفع أجور هؤلاء العاملين تبعا لعقود العمل المتفق عليها مهما انخفضت أسعار المحاصيل المنتجة .

(1) Pounds, N. J., an Introduction to Economic Geography, London, 1969, p. 39.

## ٨ - الزراعة في الجهات الجافة :

يوجد هذا النمط من الزراعة في الجهات قليلة الأمطار ، لذا لا يعتمد النشاط الزراعي على مياه الأمطار ، بل يعتمد أما على المياه الجوفية وذلك في مناطق الواحات حيث تقترب طبقة المياه الجوفية من سطح الأرض وتستخرج المياه عن طريق الآبار والعيون ، وأما على المياه السطحية وذلك في حالة وجود مجار مائية تخترق الجهات الجافة وتكون منابعها العليا في اقاليم مناخية مطيرة مجاورة كما هي الحال بالنسبة لنهر النيل في مصر .  
ونهر سيحون وجيجون (سرداريا وأموداريا) في اقليم التركستان الروسية .

وتتمثل أهم نطاقات هذه الزراعة في الواحات المنتشرة في وسط آسيا وفي الصحراء الكبرى وفي شمال غربي الأرجنتين ، بالإضافة الى أودية السند والدجلة والفرات في آسيا وبعض الأودية النهرية الصغيرة الواقعة في جنوب غربي أمريكا الشمالية ، ويظهر من هذا التوزيع أن نطاقات هذا النمط من الزراعة تنتشر في الجهات الحارة والمعتدلة لذا تزرع هنا محاصيل حارة كالأرز والذرة وقصب السكر والقطن ، ومحاصيل معتدلة كالقمح والبرسيم والشعير ، بالإضافة إلى بعض أصناف الفاكهة ونخيل البلح .

ويخصص معظم إنتاج هذه الجهات للاستهلاك المحلي يستثنى من ذلك جهات محدودة يخصص معظم إنتاجها للتصدير الى الأسواق الخارجية ، كما هي الحال بالنسبة لوادي السند حيث يزرع القطن والأرز ، والدجلة والفرات حيث يزرع نخيل البلح ، والتركستان الروسية حيث يزرع القطن ، والأودية النهرية الواقعة في جنوب غربي أمريكا الشمالية حيث تنتشر زراعة الفاكهة والقطن وخاصة في وادي امبريال Imperial Valley .

## الفصل السادس

### الحبوب الغذائية

- مقدمة .
- القمح .
- الأرز .
- الشعيرة .



## مقدمة :

يضم هذا القسم من المحاصيل عددا كبيرا من الحبوب أهمها القمح والأرز والذرة والدخن والشعير والشيلم والشوفان ، ورغم الانتشار الواسع لزراعة الحبوب الغذائية إلا أن كل منها يتركز في نطاقات محددة ، فتنتشر زراعة القمح مثلا في الأقاليم المعتدلة الدفيئة والباردة التي تتركز فيها أكبر مساحات المزرعة وأعظمها إنتاجا ، ومع ذلك تنتشر زراعة هذا المحصول الغذائي الهام في كل الأقاليم المناخية تقريبا ساعد على ذلك ارتفاع أسعاره . وتتركز زراعة الشيلم والشوفان في الأقاليم الباردة ، بينما تزرع الذرة على نطاق واسع في الأقاليم المعتدلة الدفيئة ، أما الدخن فتتركز زراعته في الأقاليم المدارية ذات الأمطار الفصلية وخاصة في قارتي آسيا وأفريقيا إذ تتركز فيهما حوالي ٩٢.٥% من جملة المساحة المزروعة بهذا المحصول الذي يعد من أهم الغلات الزراعية في هذه الجهات . ويزرع الأرز في الأقاليم الموسمية حيث تتركز مساحاته (٩٠%) ، ومع ذلك فقد انتشرت زراعته في الأقليم المعتدل الدفيء وخاصة في الجهات المحيطة بالبحر المتوسط ، ويتميز محصول الشعير بقدرته على النمو بنجاح في الأقاليم الحارة والباردة على حد سواء وفي النطاقات ذات التربة الفقيرة .

ويبين الجدول رقم (٩) تفصيل المساحات المزروعة بالحبوب الغذائية في العالم خلال عامي ١٩٩٠ ، ١٩٩٥ .

ينضح من تتبع أرقام الجدول رقم (٩) أن القمح يتصدر محاصيل الحبوب الغذائية من حيث المساحة المزروعة إذ بلغت نسبة مساحته ٣٥.٤% ، ٣٤.٤% من إجمالي مساحة الحبوب في العالم خلال عامي ١٩٩٠ ، ١٩٩٥ على الترتيب . ومرد ذلك إمكان زراعته في كل الأقاليم المناخية تقريبا وإن تركزت أهم نطاقاته كما سبق أن ذكرنا في الأقاليم المعتدلة الدفيئة والباردة ، بالإضافة إلى أهميته كمحصول غذائي يعتمد عليه السكان في جهات واسعة من العالم لارتفاع قيمته الغذائية ، ومع ذلك فقد حدد ارتفاع أسعاره من استهلاكه وخاصة في الأقاليم الفقيرة حيث يعتمد على الحبوب الأخرى كالذرة والدخن وهي محاصيل ذات أسعار أقل .

## جدول رقم (٩)

(المساحة بالمليون هكتار)

الحصول	١٩٩٠		١٩٩٥	
	المساحة	%	المساحة	%
القمح	٢٣١ر٥	٣٥ر٥	٢٢٠ر٦	٣٤ر٤
الأرز	١٤٥ر٧	٢٢ر٣	١٤٩ر١	٢٣ر٣
الذرة	١٢٩ر١	١٩ر٨	١٣٦ر٢	٢١ر٢
الشعير	٧١ر٥	١١	٦٩ر٣	١٠ر٨
الذخن	٣٧ر٥	٥ر٧	٣٧ر٧	٥ر٩
الذوفان	٢١ر٨	٣ر٣	١٨ر١	٢ر٨
الشمس	١٦ر٥	٢ر٥	١٠ر٤	١ر٦
الجملة	٦٥٣ر٦	١٠٠	٦٤١ر٤	١٠٠

ويحتل الأرز المركز الثاني بين محاصيل الحبوب من حيث المساحة المزروعة ، فقد بلغت مساحته ١٤٥٧ ، ١٤٩١ مليون هكتار وهو ما يعادل ٢٣٣٪ من جملة مساحة الحبوب في العالم خلال عامي ١٩٩٠ ، ١٩٩٥ على الترتيب ، ومع ذلك يعتمد على هذا المحصول أكثر من نصف سكان العالم ، إذ تتركز معظم مساحاته في شرقى وجنوبى آسيا وهى مناطق مزدهمة جدا بالسكان كما تبين لنا فى الفصل الرابع ، ويرجع انتشار زراعة الأرز فى هذه الجهات الى ملائمة الظروف الجغرافية الطبيعية والبشرية لزراعته ، بالإضافة الى وفرة محصوله كما يتبين من تتبع أرقام الجدول رقم (١٠) التى توضح متوسط انتاجية الهكتار من محاصيل الحبوب المختلفة فى العالم خلال الأعوام ١٩٨٣ ، ١٩٩٠ ، ١٩٩٥ .

وتبين أرقام الجدول رقم (١٠) أن الأرز يأتى فى المركز الأول بين محاصيل الحبوب من حيث وفرة المحصول ، مما ساعد على وفرة هذه الغلة الغذائية التى يعتمد عليها أكثر من نصف سكان العالم رغم أن مساحتها المزروعة لا تنغدى كما تبين لنا ٢٣٣٪ من اجمالى مساحة محاصيل الحبوب فى العالم عام ١٩٩٥ ، ويلاحظ وفرة انتاج الهكتار من الذرة والشعير وهى محاصيل تزرع عادة فى النطاقات الأقل خصوبة من تلك التى تخصص

لزراعة القمح ، وترجع أهمية الذرة بصفة خاصة الى عدة عوامل أهمها عظم مساحتها المزروعة في العالم والتي بلغت ١٢٩٠٢ ، ١٣٦٠٣ مليون هكتار أي ما يوازي ١٩٨ % ، ٢١٢ % من جملة مساحة الحبوب خلال عامي ١٩٩٠ ، ١٩٩٥ على الترتيب ، بالإضافة الى وفرة محصولها ، واعتماد سكان الجهات الفقيرة بصفة خاصة عليها كغذاء رئيسية لانخفاض أسعارها النسبي بالقياس الى أسعار القمح .

### جدول رقم (١٠)

(كجم / هكتار)

المحصول	متوسط انتاجية الهكتار		
	عام ١٩٩٥	عام ١٩٩٠	عام ١٩٨٣
الأرز	٣٦٨٩	٣٥٥٧	٣١١٤
الذرة	٣٧٧٦	٢٦٨٢	٢٧٩٨
القمح	٢٤٥٣	٢٥٧٠	٢١٦٦
الشعير	٢٠٥٨	٢٥٢٤	٢١١٣
الشبلم	٢١٦٦	٢٢٣٥	١٧٤٥
الشوفان	١٥٩٤	١٩٩٩	١٦٢١
الدخن	٧٠٠	٧٩٤	٧١٢

وستقتصر الدراسة في هذا الفصل على محاصيل الحبوب الثلاثة الرئيسية وهي القمح والأرز والذرة -

#### أولا - القمح :

أهم أنواع الحبوب الغذائية وأكثرها قيمة وأعظمها انتشارا وأقدمها استخداما فقد عثر علماء الآثار على بعض حبات القمح في مقابر المصريين القدماء ، ويرجح أن مصر عرفت زراعته منذ حوالي ٣٠٠٠ أو ٤٠٠٠ سنة ، وقد اختلف الباحثون في تحديد أول مكان زرع فيه القمح فهناك فريق يرجح مصر ، بينما يرجح فريق آخر العراق أو فلسطين ، في حين يرى فريق ثالث أنه زرع أولا في آسيا الصغرى ، والمؤكد أن القمح زرع لأول مرة في مكان ما بالعروض الوسطى في العالم القديم حيث انتشرت الحضارات البشرية القديمة ، ومنها انتشرت زراعته في باقي جهات العالم ويختلف

الباحثون أيضا في تحديد تاريخ معرفة الانسان للقمح اذ يرى البعض انه عرف منذ حوالي سبعة آلاف سنة قبل الميلاد حيث يرجحون أنه عرف خلال هذه الفترة في العروض الوسطى بالعالم القديم ، بينما يؤكد البعض الآخر أنه عرف في سويسرا خلال العصر الحجري (١) في حين يرى فريق ثالث أن معرفة هذا المحصول لا تتعدى ٣٥٠٠ سنة ، ومهما اختلف العلماء في تحديد التاريخ الدقيق لمعرفة الانسان للقمح فان الراى الأقرب الى الصواب أنه لم يبدأ في زراعة هذا المحصول الا منذ فترة لا تتجاوز ٤٠٠٠ سنة .

ويتمنى القمح الى العائلة النجيلية Gramineae ، وقد تعددت أنواعه نتيجة لانتشاره للواسع ولتباين الظروف الطبيعية التي ينمو فيها ولاختلاف مواسم زراعته ، لذلك يمكن تقسيم القمح على أساسين رئيسيين على النحو التالي :

#### ١ - على أساس موسم زراعته :

##### ( أ ) القمح الشتوى Winter Wheat :

يزرع هذا النوع من القمح عادة في نهاية أشهر الصيف أو مع بداية الخريف ، ويظل في الأرض طوال أشهر الشتاء لينضج في الربيع ويحصد اما في أواخر الربيع أو مع بداية فصل الصيف .

##### ( ب ) القمح الربيعى Spring Wheat :

يزرع في الجهات شديدة البرودة التي يتسم شتاؤها بانخفاض درجات حرارته بصورة لا تسمح بنجاح عملية الانبات ، لذلك تبدأ زراعته عادة في أواخر الشتاء أو مع بداية الربيع ، ويظل في الأرض طوال أشهر الربيع والصيف ليحصد اما في أواخر الصيف أو مع بداية الخريف ، وهو أقل انتشارا من القمح الشتوى حيث لا تتعدى مساحته ٣٠٪ من اجمالى مساحة للقمح في العالم .

وقد توسعت كل من روسيا الاتحادية وكندا في زراعة القمح الربيعى في بعض الجهات الشمالية الباردة خلال السنوات الأخيرة وخاصة أنه ينمو في فترة أقصر من فترة نمو القمح الشتوى ، مما يزيد من امكانية الحصول

(1) Stamp, D., An Intermediate Commercial Geography, Part I, Tenth Ed., London, 1953, p. 94.



على كميات اضافية تسهم في توفير هذا المحصول الغذائي الهام لسكان العالم .

٢ - على اساس خصائصه الطبيعية :

( أ ) القمح اللين Soft Wheat :

يزرع في الاقاليم وفيرة الامطار ، ويتسم هذا النوع من القمح باحتوائه على نسب عالية من المواد النشوية ، ونسبة منخفضة من مادة الجلوتين البروتينية Gluten (العرق) لذلك لا يصلح لصناعة الخبز الجيد ، ويفضل استخدامه في عمل الفطائر والبسكويت والحلوى .

( ب ) القمح الصلب Hard Wheat :

يزرع هذا النوع في الجهات قليلة الامطار التي تصلح اراضيها لزراعة القمح ، وهو يزرع عادة في الجهات شديدة البرودة والتي يتسم شتؤها بانخفاض درجات حرارته بصورة لا تسمح بنجاح عملية الانبات ، لذلك تبدأ زراعته في اواخر الشتاء أو مع بداية الربيع ، ويظل في الأرض طوال أشهر الربيع والصيف ليخصد إما في اواخر الصيف أو مع بداية الخريف ، ويمتاز القمح الصلب باحتوائه على نسبة مرتفعة من مادة الجلوتين Gluten لذلك يصلح هذا النوع لصناعة الخبز (١) .

ويوجد نوع من القمح الصلب يعرف باسم قمح دوروم Durum Wheat يتسم باحتوائه على نسبة عالية جدا من مادة الجلوتين لذلك يستخدم في صناعة المكرونة بصفة خاصة .

الشروط الجغرافية الطبيعية اللازمة لنمو القمح :

درجة الحرارة :

سبق الاشارة الى أن القمح تنتشر زراعته في الاقاليم المعتدلة الدفينة والباردة ، ويلائمه الجو المائل الى البرودة تستنيا حيث يعمل هذا الجو على سرعة نموه ويقلل من امكانية اصابته بالأمراض ، لذا يندر زراعة القمح في الجهات المدارية الحارة يستثنى من ذلك النطاقات مرتفعة المنسوب كهضاب أمريكا الوسطى مثلا ، لذلك تنتشر زراعة القمح في الاقاليم الدفينة

(١) يعد الخبز المصنوع من دقيق القمح اللين والصلب بعد خلطهما أجود أنواع الخبز ، لذا كثيرا ما تستورد بعض الدول المنتجة لنوع واحد من القمح النوع الآخر لخلط النوعين وابتاج الخبز الجيد .

خلال فصل الشتاء لانخفاض درجة الحرارة ، بينما يزرع في اواخر الشتاء أو أوائل الربيع في الاقاليم شديدة البرودة . ويمكن اتخاذ خط الحرارة المتساوي ٦٠°ف لفصل الصيف حدا شماليا لزراعة هذا المحصول اذ تنخفض درجة الحرارة شمال هذا الحد الى ما دون درجة التجمد في معظم شهور السنة ، كما تنخفض عن الحد اللازم لسجاح زراعته خلال باقى شهور السنة .

لذلك تنتشر زراعة القمح في نصف الكرة الشمالى حتى دائرة عرض ٦٠° شمالا تقريبا ، أما في نصف الكرة الجنوبي فتمتد زراعته حتى حوالى دائرة عرض ٤٥° جنوبا لعدم امتداد اليباس كثيرا الى الجنوب من ذلك الا في أمريكا الجنوبية حيث تضيق مساحة الاراضى وتمتد مرتفعات الانديز .

### الأمطار :

تتباين كمية الأمطار التى يحتاج اليها النبات باختلاف كل من درجات الحرارة وخصائص التربة ، وزيادة الأمطار عن حاجة النبات تسبب رقادها كما تعطل عمليات الحصاد وخدمة الأرض ، وتعمل غزارة كمية الأمطار مع ارتفاع درجة الحرارة على انتشار الأمراض الفطرية . أما قلة الأمطار فتتمثل أهم العوامل التى تحدد نطاقات زراعة القمح اذ لا يزرع في الاقاليم نادرة الأمطار الا اذا توافرت مياه الري الصناعى . وبينما تكفى عشرة بوصات كحد أدنى لكمية الأمطار اللازمة لنمو القمح في الجهات المعتدلة لزيادة لانخفاض معدل التبخر ، تتراوح هذه الكمية بين ٢٠ - ٣٠ بوصة في الجهات المعتدلة الدفيئة كما هى الحال في معظم نطاقات زراعة القمح في استراليا ، بينما تصل الى حوالى ٧٠ بوصة في بعض الجهات المدارية مرتفعة المنسوب لارتفاع معدل التبخر في هذه الجهات .

ويتطبيق العناصر المناخية السابقة على اقاليم العالم المختلفة لحصر المساحات الصالحة مناخيا لزراعة القمح تستبعد الاقاليم التالية :

■ الاقاليم الواقعة شمال دائرة عرض ٦٠° شمالا في نصف الكرة الشمالى ، والجهات اليابسة الواقعة الى الجنوب من دائرة عرض ٤٥° جنوبا في نصف الكرة الجنوبي لضيق مساحة الأرض وامتداد مرتفعات الانديز .

■ الاقاليم المدارية الاستوائية لارتفاع درجة الحرارة وغزارة الأمطار طوال العام .

■ الاقاليم الصحراوية الحارة لارتفاع درجة الحرارة في معظم جهاتها ونادرة الأمطار الا اذا توافرت مياه الري الصناعى والتربة الخصبية .

## التربة :

يحتاج القمح الى تربة متوسطة النسيج جيدة الصرف ، مما يسمح بتهوية جذور النبات وانتشارها ، كما تسهل عمليات الحرق ، لذلك تمثل التربة الطينية الخفيفة Clay Loan. انسب انواع التربة لنمو القمح ، وتتركز اوسع مناطق زراعته واكثرها امتدادا في نطاق تربة التشنوزم Chernozem الخصبة - تربة القمح المثلى - في اوكرانيا ، وفي نطاق تربة البرارى في كندا والولايات المتحدة الامريكية بامريكا الشمالية ، وفي الارجننتين بامريكا الجنوبية ، وهي تربة غنية تتسم باحتوائها على نسبة مرتفعة من العناصر العضوية لتحلل الحشائش ، وقد ساعد على ذلك الارتفاع النسبي لدرجة الحرارة ووجود فصل جاف . ولا تصلح زراعة القمح في التربة الرملية او الملحية .

ويمكن زراعة القمح في التربة الفقيرة سواء في العناصر المعدنية او العضوية بعد تحسين خواصها ورفع قدرتها الانتاجية باضافة المخصبات له ، لذا لا تعد التربة عاملا رئيسيا يحد من زراعة القمح الا في حالات محدودة .

## السطح :

يحتاج القمح الى سطح مستوى قليل الانحدار كالأودية النهرية والسهول حتى يمكن صرف المياه الزائدة عن حاجة النبات بسهولة ، أما الاراضى شديدة الانحدار فلا تصلح لزراعته لتعرض التربة للتعرية بصفة مستمرة الا في بعض الجهات المزدحمة بالسكان حيث يزرع أحيانا على السفوح كما هي الحال في بعض جهات الصين .

## الانتاج العالمى للقمح :

يبين الجدول رقم (١١) تطور انتاج العالم من القمح موزعا على القارات خلال الفترة الممتدة بين عامى ١٩٧٠ ، ١٩٨٠ ، ١٩٨٣ ، ١٩٩٠ : (١)١٩٩٥ :

يلاحظ من تتبع وتحليل أرقام الجدول رقم (١١) الحقائق الرئيسية التالية :

■ تذبذب انتاج القمح على مستوى القارات والمناطق من عام لآخر تبعا

(1) FAO., Production Yearbook (different Issues).

جدول رقم (١١)

(الانتاج بالمليون طن متري)

		١٩٩٥	١٩٩٠	١٩٨٣	١٩٨٠	١٩٧٠	القارة أو الاقليم
الانتاج							
%							
الاتحاد السوفيتي							
١٥٣	٨٧	١٠٨	٨٣	٩٨	٩٩	٩٩	المستأق
٣٩٦	٢٢٤٩	١٩٨٧	١٧٠٩	١٢٩٦	٧٧١	٧٧١	آسيا
٢١٨	١٢٣٧	١٣١٠٣	١٠٢	٩٩٤	٦٦٧	٦٦٧	أوروبا
١٥٦	٨٨٧	١١٠٣	٩٦٦	٨٦٧	٤٩	٤٩	أمريكا الشمالية
٣	١٦٨	١٥٩	٢٢	١١١	٨	٨	الأوقيانوسية
٢٤	١٣٩	١٤	٨٩	٨٩	٨	٨	أفريقيا
٢٣	١٢٨	١٦٩	١٥٥	١٢	٧٩	٧٩	أمريكا الجنوبية
جملة العالم							
١٠٠	٥٦٧	٥٩٥	٤٩٧	٤٤٥	٣١٦	٣١٦	

لتباين كميات الأمطار المتساقطة في الأقاليم المختلفة ومدى كفايتها لزراعتها، بالإضافة التي اختلاف مستوى العناية بالتربة الزراعية من جهة لأخرى ومدى استخدام الآساليب والأدوات الحديثة في العمليات الزراعية المختلفة مما عمل على تذبذب الانتاج من عام لآخر، ومع ذلك فالانتاج العالمي أخذ في الازدياد فيعد أن كان الانتاج لا يتعدى ٣١٦٢ مليون طن متري عام ١٩٧٠ قفز عام ١٩٨٣ وبلغ ٤٩٧٩ مليون طن متري، أي أن الانتاج العالمي زاد بنسبة ٥٧٤٪ خلال هذه الفترة، واستمر في تزايد حتى بلغ ٥٩٥ مليون طن متري عام ١٩٩٠، وبذلك زاد الانتاج العالمي بنسبة ١٩٥٪ خلال الفترة الممتدة بين عامي ١٩٨٣، ١٩٩٠، إلا أنه تفهقر بعد ذلك حتى بلغ ٥٦٧ مليون طن متري عام ١٩٩٥.

ويرجع مؤشرات الزيادة العامة لانتاج العالم أساسا الى التوسع في زراعة القمح لسد حاجة الاستهلاك العالمي، فقد زاد الطلب عليه في الأسواق الدولية وخاصة في السنوات الأخيرة لازدياد سكان العالم بشكل مطرد، وارتفاع مستوى المعيشة بين العديد منهم، وواكب التوسع في زراعة القمح

نقدم كل من وسائل التخزين والشحن والتفريغ ، وطرق النقل المختلفة التي تنقل القمح من نطاقات زراعته الى موانئ التصدير ومنها الى الاسواق العالمية المتعددة ، لذا اتسعت المساحة المزروعة بالقمح في العالم فبلغت حوالى ٢١٧ر٢ مليون هكتار عام ١٩٧١ ، ٢٣٠ مليون هكتار عام ١٩٨٣ بعد أن كانت ١٧٣ر١ مليون هكتار عام ١٩٤٨ ، أى اتسعت المساحة المزروعة بنسبة ٢٣ر٨٪ خلال الفترة الممتدة بين عامى ١٩٤٨ ، ١٩٨٣ ، وبلغت مساحة حقول القمح في العالم ٢٣١ر٥ ، ٢٢٠ر٦ مليون هكتار خلال عامى ١٩٩٠ ، ١٩٩٥ على الترتيب ، كما كان للتوسع في استخدام المخصبات لرفع قدرة الأرض الانتاجية والتوصل الى استنباط العديد من فصائل القمح ذات الانتاجية العالية والقدرة على مقاومة الآفات والأمراض الفطرية أكبر الأثر في زيادة الانتاج العالمى من القمح بصفة عامة كما توضح ارقام الجدول (١١) .

■ تباين انتاج القمح في القارة الافريقية بشكل واضح من عام لآخر تبعا لتذبذب الأمطار ، مما أدى الى انخفاض انتاجية الهكتار في القارة عن متوسط انتاجية الهكتار على مستوى العالم فقد بلغ هذا المتوسط ١١٤٨ كجم/هكتار في أفريقيا ، بينما بلغ ٢١٦٦ كجم/هكتار على مستوى العالم عام ١٩٨٣ ، في حين بلغ ١٦٧٥ كجم/هكتار في أفريقيا عام ١٩٩٥ بينما بلغ ٢٤٥٣ كجم/هكتار على مستوى العالم خلال نفس العام ، ويرجع هذا الانخفاض النسبى في انتاجية الهكتار الى تذبذب الأمطار وتباين الظروف الطبيعية الملائمة لنمو القمح من نطاق لآخر ، بالإضافة الى عدم ضغط السكان على الأراضى الزراعية في بعض أقاليم القارة كما هى الحال في العديد من قارات العالم وخاصة في العالم القديم مما لم يوجد الحافز القوى والملح للعمل باستمرار على رفع انتاجية الأرض بمختلف الوسائل ، فقد كان لهذا العامل أكبر الأثر في ارتفاع متوسط انتاجية الهكتار في أوروبا حيث بلغ أقصاه (٣٧٩٥ كجم/هكتار عام ١٩٨٣) ، (٤٦٨٩ كجم/هكتار عام ١٩٩٥) ساعد على ذلك استخدام أحدث الأساليب والآلات في العمليات الزراعية ، لذلك بلغت نسبة زيادة انتاج القمح في أوروبا حوالى ٥٢ر٩٪ خلال عامى ١٩٧٠ ، ١٩٨٣ ، بينما بلغت ٩٧ر١٪ في أمريكا الشمالية ، ٩٦ر٢٪ في أمريكا الجنوبية خلال نفس الفترة ، في حين بلغت نسبة الزيادة خلال عامى ١٩٨٣ ، ١٩٩٠ حوالى ٢٨ر٧٪ ، ١٤ر٢٪ ، ٩٪ في نفس القارات على الترتيب .

■ قفز انتاج دول الاتحاد السوفيتى السابق من ٧-٧٠ مليون طن متري عام ١٩٦٢ الى حوالى ٩٩ر٥ مليون طن متري عام ١٩٧٠ ، أى زاد الانتاج بنسبة ٤٠ر٦٪ ، وهى أعلى نسبة زيادة لانتاج القمح سجلت في العالم

خلال الفترة المذكورة ، ويرجع ذلك الى الاهتمام بهذا المحصول لتوفير حاجة الاسواق المحلية وخاصة بعد ارتفاع مستوى المعيشة بين السكان خلال السنوات الاخيرة ، بالاضافة الى محاولة توفير جزءاً من احتياجات دول شرقى اوربا من القمح ، لذا اهتم اساسا برفع انتاجية الأرض التى بلغ متوسطها ١٤٠٠ كجم/هكتار خلال هذه الفترة ، بينما بلغ ١٦١٢ كجم/هكتار عام ١٩٨٣ ، ٢٢٤٠ كجم/هكتار عام ١٩٩٠ ، الى جانب التوسع فى زراعة القمح الربيعى فى بعض جهاته الشمالية ، وعملت هذه المجموعة من الدول على زيادة المساحات المزروعة بالقمح خلال الفترة الاخيرة «بلغت ٥٠٨ مليون هكتار عام ١٩٨٣ ، ٤٨٢ مليون هكتار عام ١٩٩٠ ، ٤٧٢ مليون هكتار عام ١٩٩٥» وخاصة بعد ارتفاع اسعاره لتجنب الضغوط السياسية الخارجية كذلك التى تعرض لها عام ١٩٧٣ عندما لجأ الى الولايات المتحدة الامريكية لشراء كميات من القمح تعوض العجز فى الانتاج السوفيتى آنذاك والذى بلغ نحو ٢٠ مليون طن متري بسبب تناقص الأمطار .

■ قفز انتاج قارة آسيا من ٧٧١ مليون طن متري عام ١٩٧٠ الى ١٧٠٩ مليون طن متري عام ١٩٨٣ ، أى زاد انتاج القارة بنسبة ١٢١٦٪ واستمر الانتاج فى التزايد حتى بلغ ١٩٨٧ مليون طن متري عام ١٩٩٠ ، ٢٢٤٩ مليون طن متري عام ١٩٩٥ ، ومرد ذلك العمل المستمر لزيادة انتاجية الأراضى وخاصة فى الجهات المروية ، بالاضافة الى التوسع فى زراعته ، فبعد أن كانت مساحة القمح فى آسيا ٣٨٤ مليون هكتار عام ١٩٦٤ قفزت الى ٤٢٤ مليون هكتار عام ١٩٦٨ ، ثم استمرت هذه المساحة فى الاتساع حتى بلغت ٤٤٢ مليون هكتار عام ١٩٧١ ، ٧٩٤ ، ٨٢٢ مليون هكتار خلال عامى ١٩٨٢ ، ١٩٨٣ على الترتيب ، ٨٤٣ مليون هكتار عام ١٩٩٠ ، ٨٦٩ مليون هكتار عام ١٩٩٥ مما أدى الى زيادة انتاج القمح فى القارة .

■ سجلت أعلى نسبة زيادة فى انتاج القمح خلال الفترة الممتدة بين عامى ١٩٧٠ ، ١٩٨٣ فى الأوقيانوسية حيث بلغت ١٧٥٪ ، ومرد ذلك الاهتمام الكبير الذى تلقاه مزارع القمح فى هذا الجزء من العالم مما أدى الى ارتفاع متوسط انتاجية الهكتار من ١٣٨٠ كجم خلال السبعينيات من القرن العشرين الى ١٧٢٨ كجم عام ١٩٨٣ ، بالاضافة الى اتساع مساحة الأرض المزروعة بالقمح فى الأوقيانوسية والتى بلغت ١٢٧ مليون هكتار عام ١٩٨٣ بعد أن كانت لا تتجاوز ٨٦ مليون هكتار ، بينما بلغت ٩٩ مليون هكتار خلال عامى ١٩٩٠ ، ١٩٩٥ .

## المناطق الرئيسية لانتاج القمح :

### دول الاتحاد السوفيتى السابق :

احتلت مركزاً متقدماً بين دول العالم في مجال انتاج القمح طوال سنوات عديدة ، يتضح ذلك من تتبع ارقام الجدول رقم (١٢) التى تبين تطور انتاجه ونسبة هذا الانتاج الى جملة الانتاج العالمى خلال الفترة الممتدة بين عامى ١٩٦٢ - ١٩٩٥ (١).

### جدول رقم (١٢)

(الانتاج بالمليون طن مترى)

السنة	الانتاج	%
١٩٦٢	٧٠ر٧	٢٧ر٣
١٩٦٤	٧٤ر٣	٢٦ر٨
١٩٦٦	١٠٠ر٤	٣٢ر٤
١٩٦٨	٩٣ر٣	٢٨
١٩٧٠	٩٩ر٥	٣١ر٤
١٩٨٠	٩٨ر١	٢٢
١٩٨٢	٨٧	١٧ر٩
١٩٨٣	٨٢	١٦ر٥
١٩٩٠	١٠٨	١٨ر١
١٩٩٥	٨٧	١٥ر٣

تبين ارقام الجدول رقم (١٢) ضخامة انتاج دول الاتحاد السوفيتى السابق من القمح ، فرغم تذبذب الانتاج من عام لآخر الا أن نسبته لم تقل عن ١٥% من جملة الانتاج العالمى ، ومرد ذلك عدة أسباب أهمها توسع هذه الدول في زراعة هذه الغلة وخاصة بعد الحرب العالمية الثانية ، فقد كان نطاق تربة التشنوزم الخصب والممتد في جمهورية أوكرانيا من البحر الاسود جنوباً حتى دائرة عرض ٥٥° شمالاً تقريبا يمثل أهم مناطق زراعة القمح في البلاد ، وحدث أن احتلت القوات الألمانية معظم هذا النطاق خلال

(١) النسب المئوية من حساب المؤلف .

العمليات العربية التي دارت هنا في الحرب العالمية الثانية ، مما اضطر البلاد الى التوسع في زراعة هذا المحصول الغذائى الهام فى جهات اخرى تقع الى الشمال من دائرة عرض ٥٥° شمال حتى أنها تعدت فى الوقت الحاضر دائرة عرض ٦٠° شمالا وخاصة بعد استنباط فصائل جديدة من القمح يمكنها النمو فى فصل انبات قصير كما فى هذه الجهات الشمالية ، كما توسعت البلاد أيضا فى زراعته بجهات اخرى سنذكرها بعد قليل ، لذا اتسعت مساحة القمح بشكل كبير فبعد ان كانت ٣٥ مليون هكتار قبل الحرب العالمية الثانية بلغت ٦٥٢ مليون هكتار عام ١٩٧١ ، اى اتسعت مساحته بنسبة ١٧٦٢٨٪ خلال الفترة المذكورة ، وهى أعلى نسبة لاتساع المساحة المزروعة بالقمح سجلت فى اى مكان بالعالم خلال نفس الفترة ، ومع ذلك يجب ان نضع فى الاعتبار تباين المساحات المزروعة من عام لآخر حيث بلغت ٥٩٢ ، ٥٧٢ ، ٥٠٨ ، ٤٨٢ ، ٤٧٥ مليون هكتار خلال الاعوام ١٩٨١ ، ١٩٨٢ ، ١٩٨٣ ، ١٩٩٠ ، ١٩٩٥ على الترتيب .

ورغم ضخامة انتاج هذه الدول من القمح الا أنها لا يساهم فى تجارته الدولية إلا بكميات محدودة كانت تصدر عادة الى الدول الاشتراكية السابقة ويرجع ضعف صادرات القمح الى تزايد عدد السكان الذين بلغوا ٢٨٠ مليون نسمة عام ١٩٨٥ ، ٢٨٩٤ مليون نسمة عام ١٩٩٠ ، ٢٩٧ مليون نسمة عام ١٩٩٥ ، وارتفاع مستوى المعيشة بينهم مما زاد من الكميات المستهلكة فى الاسواق المحلية ، لذلك تدخل البلاد ضمن الدول المستوردة للقمح فى بعض السنوات وخاصة عندما ينخفض الانتاج نتيجة لتناقص كمية الأمطار كما حدث عام ١٩٧٢ عندما انخفض انتاج البلاد من القمح بمقدار ٢٠ مليون طن متري تقريبا عن الكمية المقدرة .

وننتج عن الانتشار الواسع لزراعة القمح فى هذه المجموعة من الدول تباين الظروف الطبيعية فى نطاقاته المختلفة ، لذلك يزرع القمح الشتوى فى بعض النطاقات ، بينما يزرع القمح الربيعى فى النطاقات الأخرى ذات الشتاء قارس البرودة بالجهات الشمالية . شكل رقم (١٤) .

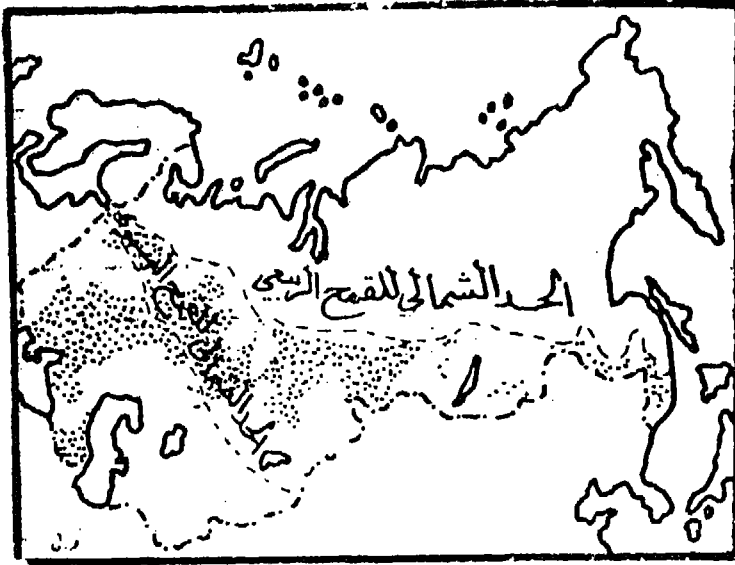
وفيما يلى عرض لنطاقات زراعة القمح بنوعيه الشتوى والربيعى فى دول الاتحاد السوفيتى السابق :

#### ١- نطاقات القمح الشتوى :

تتمثل فى :

( ١ ) نطاق تربة التشنوزم فى جمهوريتى أوكرانيا ومولدافيا ، ويعد





شكل رقم (١٤) مناطق زراعة القمح في دول الاتحاد السوفيتي السابق

هذا النطاق أهم نطاقات القمح في هذه الدول وأكثرها إنتاجاً ، بل أنه يمثل مع نطاق البراري في أمريكا الشمالية أهم نطاقات القمح في العالم .

(ب) إقليم القوقاز وخاصة في أجزائه الشمالية .

(ج) إقليم التركستان الروسي في الجانب الآسيوي من البلاد حيث

تنتشر مزارع القمح في جمهوريات كازاخستان وأوزبكستان وتركمانستان .

## ٢ - نطاقات القمح الربيعي :

تقع الى الشمال من نطاقات القمح الشتوي السابق ذكرها ، وهي تمتد بصفة عامة في شكل نطاق كبير يبدأ من سان بطرسبورج في الغرب الى وسط سيبيريا في الشرق (شكل رقم ١٤) أي أنه يمتد من الغرب الى الشرق لمسافة ٣٧٥٠ كيلو مترا تقريبا ، ويلاحظ امتداد معظم أراضي القمح الربيعي في آسيا الروسية في النطاق الذي يخدمه خط سكة حديد سيبيريا ، مما يوضح من تقدم وسائل النقل كان من العوامل الرئيسية التي ساعدت على اتساع المساحات المزروعة بالقمح وخاصة في الشرق . ويتسم عرض نطاق القمح الربيعي بالضيق في الجانب الأوربي حيث لا يتعدى ٩٠٠ كيلو متر ، بينما يتسع بشكل واضح في غربي ووسط سيبيريا حيث تمتد السهول الواسعة لذا يتعدى عرضه هنا ٢٠٠ كيلو متر تقريبا .

وتتصدر روسيا الاتحادية واوركرانيا دول الاتحاد السوفيتى السابق في انتاج القمح لعظم المساحات المزروعة بهما وارتفاع متوسط انتاجية اراضيهم حيث يمتد داخل زمامهما نطاق تربة التشرنوزم الخصبة وهى التربة المثالية لنمو القمح ، لذلك يشكل انتاج الدولتين ما يعادل ٥٣٪ تقريبا من اجمالى انتاج دول الاتحاد السوفيتى السابق من القمح .

### قارة آسيا :

تتصدر آسيا قارات العالم في انتاج القمح فقد بلغ انتاجها ١٧٠ر٩ مليون طن متري وهو ما يوازي ٣٤ر٣٪ من اجمالى الانتاج العالمى عام ١٩٨٣ ، في حين بلغ ١٩٨٧ مليون طن متري وهو ما يعادل ٣٣ر٤٪ من جملة الانتاج العالمى عام ١٩٩٠ ، ٢٢٤ر٩ مليون طن متري (٣٩ر٦٪ من انتاج العالم) عام ١٩٩٥ ، وتعد الصين الشعبية والهند وتركيا اهم دول القارة المنتجة للقمح .

### الصين الشعبية :

تتصدر حاليا دول العالم المنتجة للقمح بعد ان اخذ انتاجها في التزايد بشكل مطرد خلال السنوات الاخيرة فقد بلغ انتاج الصين الشعبية من القمح ٨١ر٣ مليون طن متري وهو ما يكون ٤٧ر٦٪ من جملة انتاج آسيا ، ١٦ر٣٪ من اجمالى انتاج العالم البالغ ٤٩٧ر٩ مليون طن متري عام ١٩٨٣ في حين بلغ ٩٦ مليون طن متري وهو ما يوازي ٤٨ر٣٪ من انتاج قارة آسيا ، ١٦ر١٪ من جملة انتاج العالم عام ١٩٩٠ ، ١٠ر٢ مليون طن متري (٤٥ر٤٪ من انتاج آسيا ، ١٨٪ من جملة الانتاج العالمى) عام ١٩٩٥ .

ورغم ضخامة انتاج الصين الشعبية الا انها تستورد كميات من الاسواق العالمية نظرا لضخامة عدد سكانها الذين بلغوا ١٢٠٣ مليون نسمة عام ١٩٩٥ رغم ان القمح لا يمثل الغذاء الرئيسى للسكان . وتتركز زراعة القمح (٢٨ر٨ مليون هكتار) في ثلاثة نطاقات رئيسية هى من الشمال الى الجنوب على النحو التالى : شكل رقم (١٥) .

### ١ - نطاق القمح الربيعى :

يمتد في اقصى شمالي وشمال غربى الصين ، وترجع زراعة القمح الربيعى هنا الى انخفاض درجة الحرارة بشكل كبير خلال اشهر الشتاء لهبوب الرياح الباردة من اواسط آسيا ، لذا قلما يزرع اكثر من محصول في العام الواحد . ويعد هذا النطاق من اعظم مناطق انتاج القمح في الصين واكثرها انتاجا لانقشار تربة اللويس الخصبة .



شكل رقم (١٥) نطاقات القمح في الصين الشعبية

## ٢ - نطاق القمح الشتوي :

يمتد الى الجنوب من النطاق السابق ، ونظرا لارتفاع درجة الحرارة نسبيا عنها في النطاق الشمالي يصبح من الممكن زراعة القمح كمحصول شتوي ، لذلك تنتشر زراعته كمحصول رئيسي ولا ينافسه في ذلك الا الشعير بدرجة محدودة، بينما تنتشر زراعة الذرة والقطن والتبغ كمحاصيل صيفية ، لذا يعد هذا النطاق من النطاقات الزراعية الرئيسية في الصين ، ساعد على ذلك امتداد السهول الخصبة الواسعة .

## ٣ - نطاق القمح والأرز :

يمتد الى الجنوب من النطاق السابق ، لذلك ترتفع درجة الحرارة وتغزر كمية الأمطار عن مثيلتها في النطاقين السابقين ، ويضم هذا النطاق

جزءاً كبيراً من سهول الياختسنى الخصبة ، وهو يمثل مترحلة انتقالية بين نطاقات القمح السابق ذكرها في الشمال حيث الأمطار القليلة نسبياً ، ونطاقات الأرز ذات الأمطار الغزيرة في الجنوب ، لذا تنتشر ههنا زراعة القمح كمحصول شتوي ، بينما يسود الأرز كغلة صيفية رئيسية :

، وأسهم في تزايد إنتاج القمح في الصين الشعبية بشكل كبير خلال السنوات الأخيرة ارتفاع متوسط إنتاجية الهكتار منه والذي بلغ ٣٦٠٩ ، ٢٤٥٤ ، ٢٨٢٦ ، ٣١٧٩ ، ٣٥٤١ كجم خلال الأعوام ١٩٨١ ، ١٩٨٢ ، ١٩٨٣ ، ١٩٩٠ ، ١٩٩٥ على الترتيب بعد أن كان لا يتجاوز ١٦٤٤ كجم خلال عقد السبعينيات من القرن العشرين .

### الهند :

تأتي في المركز الثاني بين الدول الآسيوية في إنتاج القمح بعد الصين الشعبية فقد بلغ إنتاجها ٤٢٥ مليون طن متري وهو ما يوازي ٢٤٨٨% من إنتاج آسيا ، ٨٥% من إجمالي إنتاج العالم عام ١٩٨٣ ، في حين بلغ ٤٩٦٦ مليون طن متري ( ٢٤٩% من إنتاج آسيا ، ٨٣% من إنتاج العالم ) عام ١٩٩٠ ، ٦٣ مليون طن متري ( ٢٨% من إنتاج آسيا ، ١١١% من إنتاج العالم ) عام ١٩٩٥ .

وكالتب شبة القارة الهندية قبل تقسيمها عام ١٩٤٧ الى دولتي الهند وباكستان تعدت من المناطق الرئيسية المصدرة للقمح وخاصة الى الأسواق البريطانية ، الا انه بعد للتقسيم وتزايد أعداد سكان الهند بشكل كبير حتى بلغوا حوالي ٧٧٥٧٧ مليون نسمة عام ١٩٨٥ ، ٨٥٢ مليون نسمة عام ١٩٩٠ ، ٩٣٦٥٧ مليون نسمة عام ١٩٩٥ ، وازدياد الكميات المستهلكة من القمح وخاصة في الجهات الشمالية حيث يمثل المحصول الغذائي الرئيسي ، اصبح الانتاج لا يكفي حاجة البلاد لذلك تستورد سنويا كميات من القمح معظمها من استراليا .

وتتركز زراعة القمح في الجهات الشمالية والشمالية الغربية للأئمة الظروف المناخية لزراعته وتظنر للجفاف النسبي لهذه الجهات فان الزراعة تعتمد على الري الصناعي ، وتختلف زراعته في باقي الجهات لارتفاع درجة الحرارة وغزارة الأمطار وسقوطها صيفا ، وهو ما لا يلائم نمو القمح إذ يمثل الصيف فصل نضجه .

وتتمثل أهم مناطق زراعة القمح في نطاقين رئيسيين هما :

( ١ ) شمال غربي هضبة الدكن :

شبه عار زراعة القمح هنا انتشار التربة القوية الخصبة السوداء وخاصة

في النطاق المعروف بهضبة مالوا Malwa Plateau (١) وتعتمد زراعته هنا على الري وخاصة في النطاقات التي تقل أمطارها السنوية عن ٤٠ بوصة ، ويزرع القمح هنا كمحصول شتوي ويحصد قبل سقوط الأمطار خلال أشهر الصيف .

### (ب) الحوض الاوسط والاعلى للجانج :

تتسم المناطق المزروعة بالقمح هنا بكثافتها الشديدة بالقياس الى مثيلتها في شمال غربي هضبة الدكن لاعتماد الزراعة على مياه نهر الجانج ومياه الامطار معا .

وقد بلغت المساحة المزروعة بالقمح في الهند نحو ٢٣١ مليون هكتار وهو ما يعادل ٢٨١% من جملة مساحة القمح في آسيا والبالغة ٨٢٢ مليون هكتار عام ١٩٨٣ ، في حين بلغت ٢٣٤ مليون هكتار (٢٧٧% من جملة مساحة القمح في آسيا والبالغة ٨٤٣ مليون هكتار) عام ١٩٩٠ ، بينما بلغت ٢٥٣ مليون هكتار (٢٩١% من مساحات القمح في آسيا) عام ١٩٩٥ .

### تركيبا :

تحتل المركز الثالث بين الدول الآسيوية في إنتاج القمح بعد الصين لشعبية والهند فقد بلغ إنتاجها حوالي ١٦٤ مليون طن متري وهو ما يكون ٩٦% من إنتاج القارة ، ٣٣% من إجمالي إنتاج العالم البالغ ٤٩٧٩ مليون طن متري عام ١٩٨٣ ، في حين بلغ ٢٠ مليون طن متري (١٠١% من إنتاج آسيا ، ٣٤% من إنتاج العالم) عام ١٩٩٠ ، ١٨ مليون طن متري (٨% من إنتاج آسيا ، ٣٢% من إنتاج العالم) عام ١٩٩٥ .

وبلغت المساحة المزروعة بالقمح في تركيا ٨٨ مليون هكتار أي ما يوازي ١٠٧% من إجمالي مساحة القمح في آسيا عام ١٩٨٣ ، بينما بلغت ٩٤ مليون هكتار (١١١% من مساحة القمح في آسيا) عام ١٩٩٠ ، ٩٨ مليون هكتار عام ١٩٩٥ .

وتتركز معظم أراضي القمح في السهول الساحلية وخصاصة في إقليم أزمير ، وفوق هضبة الأناضول حيث يمثل هنا أهم الحاصلات الزراعية ، وتكون الأراضي المزروعة بالقمح والبالغة ٩٤ مليون هكتار حوالي ٣٣٨%

(١) Cressy, G. B., Asia's land & Peoples, N. Y., 1951, p. 415.

من اجمالي المساحة المزروعة في تركيا والبالغة ٢٧٨٨ مليون هكتار تقريبا في حين بلغت مساحة حقول القمح ٩٨٨ مليون هكتار عام ١٩٩٥ . وهذا يظهر أهمية القمح ودوره الكبير في البنين للاقتصادى للبلاد .

ويتذبذب انتاج تركيا من عام لآخر تبعا لتباين كمية الامطار ، ومع ذلك لا يقل انتاج البلاد خلال السنوات الأخيرة عن ١٦ مليون طن مترى .

وبالاضافة الى الصين الشعبية والهند وتركيا تنتشر زراعة القمح في عدد كبير من الدول الآسيوية منها باكستان وايران وأفغانستان وسوريا .

### قارة اوريا :

تأتى القارة - بدون دول الاتحاد السوفيتى السابق - في المركز الثانى بين القارات بعد آسيا في انتاج القمح فقد بلغ انتاجها ١٠٢ مليون طن مترى ( ٢٠ر٥ ٪ من اجمالى انتاج العالم ) عام ١٩٨٣ رغم أن المساحة المزروعة في القارة لا تتعدى ٢٦٨٨ مليون هكتار ( ١١ر٦ ٪ فقط من اجمالى مساحة القمح في العالم والتي بلغت ٢٣٠ مليون هكتار ) عام ١٩٨٣ . وبلغ انتاج القارة ١٣١٣ مليون طن مترى ( ٢٢ر١ ٪ من انتاج العالم ) عام ١٩٩٠ رغم أن مساحة القمح في القارة لم تتجاوز ٢٧٨٨ مليون هكتار وهو ما يكون ١١ر٧ ٪ من جملة مساحة القمح في العالم عام ١٩٩٠ ، في حين بلغ ١٢٣٧٧ مليون طن مترى ( ٢١ر٨ ٪ من انتاج العالم ) عام ١٩٩٥ .

ويرجع عظم انتاج القارة الى امتداد معظم اراضى القمح بها في العروض الوسطى حيث تلائم خصائص المناخ زراعته ، فاذا أضفنا الى ذلك استخدام الآساليب والأدوات الحديثة في العمليات الزراعية ، الى جانب استمرار البحوث التي تهدف الى استنباط اصناف من القمح عالية الانتاج نجد تفسيراً لارتفاع متوسط انتاجية الأرض من القمح في أوربا عنها في أى قارة أخرى كما يبدو من تتبع الجدول رقم (١٣) مما أدى الى عظم انتاج القارة من هذا المحصول رغم أن مساحته المزروعة فيها لا تتعدى نسبتها ١١ر٧ ٪ من اجمالى مساحة القمح في العالم عام ١٩٩٠ ، ١١ر٩ ٪ من اجمالى المساحة عام ١٩٩٥ .

وتنتشر زراعة القمح في كل الدول الأوروبية تقريبا الا أن فرنسا والمملكة المتحدة وألمانيا وإيطاليا وبولندا ورومانيا والمجر وأسبانيا تعد من أهم دول القارة في الانتاج فقد شكل انتاج هذه الدول مجتمعة ما يكون ٧٥ ٪ من اجمالى انتاج القارة البالغ ٢٢٣٧٧ مليون طن مترى عام ١٩٩٥ .

## جدول رقم (١٣)

(كجم/هكتار)

متوسط انتاجية الهكتار			القيارة
عام ١٩٩٥	عام ١٩٩٠	عام ١٩٨٣	
٤٦٨٩	٤٨٢٩	٣٧٩٥	أوربا
٢٤٠٥	٢٥٦٠	٢٤٤٠	أمريكا الشمالية
٢٥٨٧	٢٣٥٦	٢٠٧٨	آسيا
١٧٠٦	١٦٠٩	١٧٢٨	الأوقيانوسية
١٨٣٧	٢٣٤٠	١٦١٣	الاتحاد السوفيتي السابق
١٩٤٩	١٧٢٤	١٥٨١	أمريكا الجنوبية
١٦٧٥	١٥٥٤	١١٤٨	أفريقيا
٢٤٥٣	٢٥٧٠	٢١٦٦	المتوسط العام

## فرنسا:

تتصدر الدول الأوروبية المنتجة للقمح، فقد بلغ إنتاجها ٢٤٧ مليون طن متري (٢٤٣٪ من إنتاج أوروبا ، ٤٩٪ من إنتاج العالم) عام ١٩٨٣ ، ٣٣٣ مليون طن متري (٢٥٣٪ من إنتاج أوروبا ، ٥٦٪ من إنتاج العالم) عام ١٩٩٠ ، ٣٠٨ مليون طن متري (٢٤٩٪ من إنتاج أوروبا ، ٤٠٪ من إنتاج العالم) عام ١٩٩٥ . وتتركز زراعة القمح في ثلاثة نطاقات رئيسية هي إقليم البحر المتوسط في الجنوب ، وحوض باريس ، والسهول الشمالية الشرقية ، إلا أن حوض باريس يعد أهم مناطق زراعة القمح في فرنسا حيث ينتج ما يقرب من نصف إنتاج البلاد .

ورغم عظم إنتاج فرنسا من هذا المحصول إلا أن مساحاته لا تتعدى ٥ مليون هكتار أي ما يكون أكثر قليلا من ربع إجمالي المساحة المزروعة في البلاد ، حوالي ١٨٪ من جملة مساحة القمح في أوروبا ، ويرجع ذلك إلى ارتفاع انتاجية الأرض ، فقد بلغ متوسط إنتاج الهكتار نحو ٦٥١٢ كجم .

## المملكة المتحدة:

من دول أوروبا الرئيسية المنتجة للقمح فقد بلغ إنتاجها ١٣٩ مليون

طن متري (١٠٦٪ من الانتاج الأوربي) عام ١٩٩٠ ، في حين بلغ ١٤٤ مليون طن متري (١١٦٪ من انتاج أوربا) عام ١٩٩٥ . وتنتشر زراعة القمح في السهول الجنوبية الشرقية والشرقية بصفة خاصة حيث تلائم الظروف الطبيعية من تربة خصبة ومنح مستوى الى حد كبير وعناصر مناخية زراعية هذا المحصول ، وتبلغ مساحة حقوله نحو ٢ مليون هكتار أي ما يكون أقل قليلا من ثلث جملة المساحة المزروعة في البلاد والبلغة حوالي ٦٧ مليون هكتار . ولا يكفي الانتاج حاجة البلاد لاتساع الأسواق المحلية حيث لا يغطي سوى ٢٥٪ فقط من حاجة الأسواق البريطانية ، لذا تأتي المملكة المتحدة في المركز الثاني بين دول القارة المستوردة للقمح بعد إيطاليا ، كما جاءت في المركز الخامس بين دول العالم الرئيسية المستوردة له بعد اليابان ، البرازيل ، إيطاليا ، مصر إذ استوردت ما يشكل قيمته حوالي ٢٨٪ من جملة قيمة تجارة القمح الدولية (عام ١٩٨٣) .

## المثالثا :

تحتل الدنيا المركز الثاني بين الدول الأوربية المنتجة للقمح بعد فرنسا فقد بلغ انتاجها ١٥٧ مليون طن متري (١٢٪ من جملة انتاج القارة) عام ١٩٩٠ ، ١٧٨ مليون طن متري (١٤٤٪ من انتاج القارة) عام ١٩٩٥ وتنتشر زراعة القمح في معظم جهاتها وإن تركزت أهمها في المناطق السهلية ذات التربة الخصبة وخالصة في حوض الراين .

وننتج عن ضخامة عدد سكان ألمانيا الموحدة وخاصة بعد تطورها الصناعي الكبير أن أصبحت تصدر دول القارة - بدون الاتحاد السوفيتي السابق - من حيث عدد السكان الذين بلغوا ٨١٣ مليون نسمة عام ١٩٩٥ (١٦٪ من جملة سكان أوربا) وواجه الجزء الغربي من ألمانيا (ألمانيا الغربية سابقا) صعوبة توفير الغذاء من المحاصيل وخاصة من القمح ساعد على ذلك أن المساحة المزروعة فيه كانت محدودة إذ لم تتعد ٧٥ مليون هكتار وهو ما يوازي ٣٠٢٪ من إجمالي مساحته عام ١٩٨٣ ، فقد نتج عن تقسيم ألمانيا الى دولتين بعد الحرب العالمية الثانية أن أصبحت معظم الأراضي الزراعية والقابلة للزراعة موجودة في ألمانيا الشرقية (٤٩٩ مليون هكتار) ، لذا بذلت مجهودات شاقة بهدف رفع قدرة الأرض الانتاجية لتعويض النقص في مساحة الأراضي الزراعية ، وتأتي ألمانيا حاليا ضمن دول المقدمة في القارة من حيث جدارة الأرض الانتاجية من القمح والتي بلغت كما سبق أن ذكرنا حوالي ٦٨٨٧ كجم/هكتار ، لذا أصبح الأفدان



الواحد من الأراضي الزراعية قادرا على اطعام نحو عشرة أشخاص (١) .  
وتبلغ مساحة حقول القمح حاليا حوالي ٢٥٠ مليون هكتار وهو ما يكزن  
نحو ٢٠٪ من جملة مساحة الزمام المزروع .

ورغم الإنتاج المانيا الكبير من القمح والذي بلغت نسبه ١٤٤٪ من  
إنتاج أوروبا إلا أنه لا يسد أكثر من ٧٥٪ من جملة احتياجات الأسواق الألمانية  
لذلك تعد المانيا من الدول الرئيسية المستوردة للقمح حيث تستورد سنويا  
م قيمته حوالي ٣٪ من جملة قيمة واردات القمح الداخلة في التجارة  
الدولية ، وبذلك تأتي في المركز الرابع تقريبا بين دول أوروبا المستوردة  
لبذا المحصول بعد إيطاليا والمملكة المتحدة وهولندا .

### إيطاليا :

من دون أوروبا المشهورة بإنتاج القمح ، وقد بلغ إنتاجها ٨١ مليون  
طن متري ( ٦٢٪ من اجمالي الانتاج الأوربي ) عام ١٩٩٠ : ٨٠ مليون  
طن متري ( ٦٤٪ من إنتاج القارة ) عام ١٩٩٥ . وتتركز أهم مناطق  
زراعة القمح في سهل لبارديا بالشمال ، وفي السهول الساحلية الشرقية .  
وتعد إيطاليا من الدول الرئيسية المنتجة لهذه الغلة في حوض البحر المتوسط  
وتبلغ مساحة القمح حوالي ٢.٥ مليون هكتار وهو ما يوازي ٢٢٪ من  
اجمالي مساحة الأراضي الزراعية ، مما يظهر الأهمية الكبيرة التي يوليها  
الإيطاليون لهذا المحصول وخاصة في السنوات الأخيرة بهدف زيادة الإنتاج  
ليغطي حاجة السكان الآخذين في الازدياد بشكل مطرد حتى بلغ عددهم  
٥٨٢ مليون نسمة أي حوالي ١١٤٪ من جملة سكان أوروبا عام ١٩٩٥ .  
لذا ازداد إنتاج البلاد حتى بلغ حاليا ٨٠ مليون طن متري ورغم تذبذبه في  
بعض السنوات . وتصدر إيطاليا في بعض السنوات كميات من القمح وخاصة  
من النوع اللين الذي لا يستخدم في صناعة الكرونة ، وتظهر إيطاليا ضمن  
الدول الرئيسية المستوردة للقمح فقد كوتت قيمة وارداتها من القمح نحو  
٥٦٪ من جملة قيمة القمح الداخل في التجارة الدولية (عام ١٩٨٣) .

### بولندا :

من دول أوروبا التقليدية في مجال زراعة القمح إذ بلغ إنتاجها ٤ مليون

(١) جوده حسن جوده ، جغرافية أوروبا الإقليمية ، الطبعة الأولى ،  
الاسكندرية ، ١٩٧٠ ، ص ٣٧١ .

طن متري (٦٨٪ من جملة انتاج القارة) عام ١٩٩٠ ، ٨٦٦ مليون طن  
متري (٦٩٪ من انتاج القارة) عام ١٩٩٥ .

وتتركز زراعة القمح في نطاق تربة اللويس الخصبة بصفة خاصة لذلك  
فإنتاجية الهكتار من القمح مرتفعة نسبيا حيث تبلغ ٣٦٠١ كجم . ويعد  
القمح من المحاصيل الزراعية الرئيسية في بولندا فقد بلغت مساحته ٢٤  
مليون هكتار وهو ما يعادل ١٥٪ من جملة مساحة الأراضي الزراعية .

ولا يكفي الانتاج حاجة البلاد لذلك تعد بولندا من الدول الأوروبية  
الرئيسية المستوردة للقمح .

### اسبانيا :

من الدول الأوروبية المشهورة بزراعة القمح ، وقد بلغ انتاجها نحو ٤٧  
مليون طن متري (٣٦٪ من جملة انتاج أوروبا) عام ١٩٩٠ ، في حين  
تناقص ولم يتجاوز ٢٩٩ مليون طن متري (٢٣٪ من انتاج أوروبا) عام  
١٩٩٥ ، ومع ذلك تستورد في بعض السنوات كميات لسد حاجة الأسواق  
ال محلية .

ويزرع القمح في المناطق الساحلية وفي بعض الجهات الداخلية فوق  
هضبة الميزيتا ، الا أن أهم مناطق زراعته تتركز في السهول الساحلية في  
الشرق والجنوب الشرقي ، وقد بلغت مساحة حقول القمح ٢ مليون هكتار  
وهو ما يوازي عشر مساحة الأراضي المزروعة في اسبانيا .

### قارة أمريكا الشمالية (١) :

تحتل المركز الثالث بين قارات العالم في انتاج القمح بعد قارتي آسيا  
وأوروبا فقد بلغ انتاجها ٩٦٦ مليون طن متري تقريبا (١٩٤٪ فقط من  
اجمالي انتاج العالم) عام ١٩٧٣ ، في حين بلغ انتاجها ١١٠٣ مليون طن  
متري (١٨٥٪ من انتاج العالم) عام ١٩٩٠ ، ٨٨٧٧ مليون طن متري  
(١٥٦٪ من انتاج العالم) عام ١٩٩٥ . ومع ذلك تضم القارة أهم مناطق  
انتاج القمح في العالم وأكثرها إنتاجا واسهاما في التجارة الدولية وأعظمها  
امتدادا ٠٠٠ يتمثل ذلك في نطاق القمح Wheat Belt الممتد من الأجزاء  
الشمالية لولاية تكساس الأمريكية جنوبا الى نهر السلام Peace River  
في مقاطعة البرتا الكندية شمالا ، وقد حد من انتشار زراعة القمح الى

(١) تشمل أمريكا الوسطى .

الجنوب من هذا النطاق ارتفاع كل من درجة الحرارة ونسبة الرطوبة ، بينما حال دون زراعته في الشمال انخفاض درجة الحرارة وقصر فصل النمو ، بينما يحول الجفاف دون انتشار زراعة القمح في جهات واسعة في غربى القارة وخاصة في الولايات المتحدة الامريكية .

وتبلغ المساحة المزروعة هنا نحو ٣٦٩ مليون هكتار ، لذا تساهم الدولتان بنحو ٧٠٪ من صادرات القمح العالمية ، ومرد ذلك استخدام أحدث الآساليب والآلات في العمليات الزراعية ، والاهتمام بالمحافظة على خصوبة التربة ، وزراعة الأصناف عالية الانتاج ، لذا تحتل القارة المركز الثالث بين قارات العالم من حيث الجدارة الانتاجية بعد أوروبا وآسيا إذ بلغ متوسط إنتاجية الهكتار بها ٢٤٠٥ كجم عام ١٩٩٥ .

### الولايات المتحدة الامريكية :

تنصدر دول أمريكا الشمالية (١) في انتاج القمح ، إذ بلغ انتاجها نحو ٦٦ مليون طن مترى وهو ما يوازي ٦٨٣٪ من جملة انتاج القارة ، كم كون انتاجها ١٣٢٪ من اجمالى الانتاج العالمى عام ١٩٨٣ ، وتزايد انتاجها بعد ذلك حتى بلغ ٧٤٥ مليون طن مترى (٦٧٥٪ من انتاج القارة ، ١٣٥٪ من انتاج العالم) عام ١٩٩٠ ، ٥٩٥ مليون طن مترى (٦٧٪ من انتاج القارة ، ١٠٥٪ من انتاج العالم) عام ١٩٩٥ ، وبذلك جاءت في المركز الرابع بين دول العالم المنتجة للقمح بعد الصين لشعبية ودول الاتحاد السوفيتى للسابق والهند .

تنتشر زراعة القمح في عدد كبير من الولايات أهمها داكوتا الشمالية ، كانساس ، داكوتا الجنوبية ، أوكلاهوما ، تكساس ، منيسوتا ، ميسورى ، الينوى ، أنديانا ، كنتكى ، تنسى ، ميشجان ، بنسلفانيا ، وست فرجينيا كارولينا الشمالية ، كارولينا الجنوبية ، بالإضافة الى مساحات محدودة من ولايات جورجيا ، مسيسى ، أركنساس ، ايوا ، نيو مكسيكو ، كلورادو ، يوتا ، كاليفورنيا ، أيداهو ، واشنطن ، أوريجون ، مما يظهر الانتشار الواسع لزراعة هذا المحصول الغذائى الهام .

ويمكن اتخاذ نهر المسيسى حدا يفصل بين أنواع القمح المزروعة في

(١) تضم قارة أمريكا الشمالية دول أمريكا الوسطى تبعا لتقسيم المصادر الاحصائية التى تصدرها الأمم المتحدة .

الولايات المتحدة الأمريكية ، فالى الشرق من النهر تنتشر زراعة الاصناف اللينة ساعد على ذلك غزارة الأمطار نسبيا ، بينما تسود زراعة الاصناف الصلبة بصفة عامة في النطاقات الواقعة الى الغرب من المسيسيبي لانخفاض كمية الأمطار ، وفيما يلي بيان بنطاقات القمح الرئيسية في الولايات المتحدة الأمريكية :

#### ٢- نطاق القمح الربيعي Spring Wheat Belt :

يتمد في شمال وسط الولايات المتحدة الأمريكية ليشمل اراضى داكوتا الشمالية ومعظم اراضى داكوتا الجنوبية ، بالإضافة الى الاجزاء الغربية من ميسورينا والجزء الشمالية والشرقية من مونتانا . شكل رقم (١٦) وقد



شكل رقم (١٦) نطاقات القمح في قارة أمريكا الشمالية

ساعدت عدة عوامل على انتشار زراعة القمح في هذا المنطق منها خصوبة التربة التي تتراوح هنا بين البنية والبنية القاتمة والسوداء (التشرونوزوم) والبراري (١) وهي تربة خصبة جدا تتسم باحتوائها على نسبة عالية من العناصر الغذائية اللازمة للقمح ، كما أن كمية الأمطار الساقطة وبالغة

(1) Royan, V. & Bengtson, N. A., Fundamentals of Economic Geography, Fifth ed., London-1964, p. 260.

حوالى ٣٠ بوصة سنويا تكفى حاجة النبات وخاصة أنها تسقط خلال أشهر الصيف التى تمثل فصل نبات القمح الربيعى ، ومع ذلك يلاحظ أن الأمطار تقل بالاتجاه غربا ، وقد ساعد الامتداد الكبير لسهول هذا النطاق على استخدام الآلات فى العمليات الزراعية على نطاق واسع ، وخاصة أن هذا النطاق يتميز بانتشار المنكيات الزراعية الواسعة داخل زمانه ، وتمثل دولوث Duluth ، وسوبريور Superior أهم مراكز تجميع قمح هذا النطاق ومنها ينقل جزءا كبيرا عن طريق البحيرات العظمى الى ميناء بفلو Buffalo الواقعة على بحيرة ايرى ومنها ينقل الى موانى نيويورك New York وفيلادلفيا Philadelphia وبلتيمور Baltimore المطلة على المحيط الأطلسى التى تمثل أهم مراكز تصدير القمح الامريكى ، وجدير بالذكر أنه عندما يتجمد طريق البحيرات العظمى خلال أشهر الشتاء ينقل الانتاج راسا من نطاق القمح الربيعى الى موانى التصدير عن طريق النقل البرى ، وينقل جزءا آخر من قمح هذا النطاق الى مراكز طحن الغلال الامريكى التى تمثل ميناء بولس Minneapolis بولاية مينيسوتا أهمها على الاطلاق .

## ٢ - نطاق القمح الشتوى الصلب The Hard Winter Wheat Belt :

يمتد الى الجنوب من نطاق الذرة الذى يفضلها عن نطاق القمح الربيعى السابق ذكره فى أقصى الشمال ، وهو يشمل الجزء الجنوبى من السهول العظمى ويضم ولاية كانساس وأجزاء من ولايات نبراسكا ، وايومنج ، كلورادو ، نيو مكسيكو ، أوكلاهوما ، تكساس ، ميسورى ، ايوا ، الينوى . وقد حد انخفاض درجة الحرارة خلا أشهر الشتاء من امتداد هذا النطاق شمالا بينما حد ارتفاع درجة الحرارة من امتداده جنوبا ، والجفاف من امتداده غربا .

وتتميز زراعة القمح فى هذا النطاق بانها أقدم عهدا منها فى النطاق السابق ، ولا تختلف ظروف انتاجه هنا كثيرا عن مثيلتها فى نطاق القمح الربيعى الا فى موسم الزراعة حيث يزرع فى الخريف ويحصد فى أوائل الصيف لقصر فصل الشتاء نسبيا واعتدال درجة حرارته بالقياس الى مثيلتها المنخفضة فى النطاق الشمالى والتى أدت الى زراعة القمح فيه خلال أواخر الشتاء ليحصد مع بداية الخريف ، وينقل انتاج هذا النطاق الى مراكز التجميع الرئيسية التى تشمل : كانساس سیتی Kansas City ، سانت لويس St. Louis ، سانت جوزيف St. Joseph فى ولاية ميسورى ، أوامها Omaha

في ولاية نبراسكا ، ومن هذه المراكز ينقل جزءا من الانتاج في شكل دقيق بعد خلطه بالانواع اللينة الى الاسواق الرئيسية في شرقى الولايات المتحدة الامريكية ، كما ينقل جزءا كبيرا من انتاج هذا النطاق الى الاسواق العالمية عن طريق موانى جالفستون Galveston ، نيو أورليانز New Orleans في الجنوب .

### ٣ - نطاق القمح الشتوى اللين الشرقى :

#### The Eastern Soft Winter Wheat Belt

يقع هذا النطاق جنوب البحيرات العظمى الى الشرق مباشرة من نطاق القمح الشتوى الصلب السابق دراسته ، ويفصل بين النطاقين خط وهمى يبدأ من مدينة شيكاغو على بحيرة متشجان ويتجه جنوبا مع خط الحدود بين ولايتى انديانا والينوى ثم ينحرف غربا حتى مدينة سانت لويس في ولاية ميسورى ومنها يتجه نحو الجنوب الغربى حتى مدينة تولسا Tulsa في ولاية أوكلاهوما . ويمتد هذا النطاق امتدادا واسعا حتى انه يصل الى ساحل المحيط الاطلسى بولايات ميريلاند وبنسلفانيا وفرجينيا في الشرق ، ويمتد شمالا حتى ولاية متشجان المطلقة على بحيرات ميشجان ، هورن ، ايزى ، في حين يمتد جنوبا ليشمل أجزاء من ولايات اركنساس ، مسيسيبى ، جورجيا ، ومعنى ذلك ان هذا النطاق الكبير يمتد في حوالى ١٧ ولاية هي ميريلاند ، بنسلفانيا ، فرجينيا ، ويست فرجينيا ، كارولينا الشمالية ، كارولينا الجنوبية ، جورجيا ، متشجان ، أوهايو ، انديانا ، كنتكى ، تينسى ، مسيسيبى ، أوكلاهوما ، ميسورى ، الينوى .

ويحد هذا النطاق من الشمال نطاق الذرة واقليم انتاج الألبان ، بينما يحده نطاقا القطن والتبغ من الجنوب ، لذا اكتسب نطاق القمح هذا مركزا هاما بين الأقاليم الزراعية المحيطة به لدوره في توفير القمح المحصول الغذائى الرئيسى لسكان كل هذه الجهات ، ويقدر انتاج هذا النطاق من القمح بحوالى ١٣% من اجمالى انتاج الولايات المتحدة الامريكية .

### ٤ - نطاق القمح الشتوى اللين الغربى :

#### The Western Soft Winter Wheat Belt

يمتد فوق هضبة كولومبيا في أقصى الشمال الغربى بولايتى واشنطن وأوريجون والأجزاء الغربية من ولاية ايداهو ، وساعدت عدة عوامل على نجاح زراعة القمح هنا لعل أهمها اعتدال درجة الحرارة شتاء ، وتراوح

كمية الأمطار السنوية بين ١٥ - ٢٠ بوصة ، وتوافر التربة الخصبة وخاصة البركانية منها والمنتشرة في الجهات القريبة من نهر كولومبيا .

ويزرع هنا العديد من اصناف القمح ، اذ يزرع القمح الصلب في مساحات محدودة جدا وخاصة في الجهات الأكثر جففا ، ومع ذلك يمثل القمح الشتوي اللين اهم اصناف القمح المزروعة وأكثرها انتشارا وتستهلك الجهات الشمالية الغربية معظم انتاج هذا النطاق ، ورغم ذلك فإنه يصدر جزءا من الانتاج عن طريق الموانئ المطلة على المحيط الهادى مثل بيتلاند وسيتل الى اوربا والشرق الاقصى .

#### ٥ - نطاق القمح في كاليفورنيا Wheat Belt in California :

يمتد هذا النطاق في أقصى غربى الولايات المتحدة الامريكية في منطقة تتبع إقليم مناخ البحر المتوسط ، لذا يلائم المناخ هنا زراعة القمح ، لا ان التوسع في زراعة الفاكهة بصفة خاصة حد من انتشار زراعتها ، لذا فنطاق القمح هذا محدود المساحة ، وتتركز اوسع المساحات المزروعة بالقمح في سهل نهر سكرامنتو Sacramento ، كما يزرع أيضا في وادى سان جواكين San Joaquin Valley ، ويستهلك معظم الانتاج في ولايات الغرب الامريكى .

وبلغت مساحة مزارع القمح في الولايات المتحدة الامريكية نحو ٢٥ مليون هكتار وهو ما يعادل ١٤% من جملة مساحة الارضى الزراعية في الدولة .

#### كندا :

من الدول الرئيسية المنتجة للقمح في العالم فقد بلغ انتاجها ٢٦٨٩ مليون طن مترى أى ما يوازى ٥٤% من اجمالى العالم عام ١٩٨٣ ، فى حين بلغ انتاجها ٣١٨٨ مليون طن مترى (٥٣% من انتاج العالم) عام ١٩٩٠ ، ٢٥٤٤ مليون طن مترى (٤٥% من انتاج العالم) عام ١٩٩٥ ، ورغم الضعف النسبى لانتاج كندا من القمح بالقياس لحجم الانتاج العالمى بالنسبة لانتاج الدول الرئيسية السابق ذكرها فانها تعد ثانى دول العالم المصدرة للقمح بعد الولايات المتحدة الامريكية حيث تساهم بحوالى ٢٥% من جملة تجارة القمح الدولية سنويا ، ومرد ذلك عدم ازديادها بالسكان ، اذ لا يتعدى عدد سكانها ٢٨٤ مليون نسمة (عام ١٩٩٥) مما يقلل من الكميات المستهلكة فى الاسواق المحلية .

وتتراوح المساحة المزروعة بالقمح بين ١٢ - ١٤ مليون هكتار وهو

ما يعادل نحو ثلث اجمالي المساحة المزروعة في البلاد . وتتركز زراعة القمح في بطنقين رئيسيين هما :

### ١ - نطاق القمح الربيعي :

يمثل امتدادها لنطاق القمح الربيعي في الولايات المتحدة الامريكية نحو الشمال ، لذا يكون هذا النطاق الامريكى/الكندى اكبر اقاليم زراعة القمح في العالم واعظمها اتساعا واكثرها انتاجا .

ويمتد هذا النطاق في ثلاث مقاطعات كندية هي مانيتويا ، سسكتشوان البرتا ، وقد ساعد على ذلك توافر مياه الأمطار التى تتراوح بين ١٥ - ٢٠ بوصة سنويا ، وخصوبة التربة التى تماثل تربة نطاق القمح الربيعي الامريكى ، وادى الانخفاض الشديد لدرجة الحرارة خلال أشهر الشتاء الى زراعة القمح في أوائل الربيع لينمو خلال أشهر الصيف الدفيئة ويحصد في أواخر الصيف أو مع بداية الخريف .

وتمثل مزارع القمح في مقاطعة مانيتويا أهم مزارع القمح الكندية وأقدمها ، فهى أقرب مناطق انتاج القمح الربيعي الى الأسواق الرئيسية في الشرق ، كما يوجد بها مدينة وينيبج Winnipeg التى تعد أهم مراكز تجميع القمح ليس في كندا فقط بل في العالم ، ومن هذه المقاطعة انتشرت زراعة القمح شمالا وغربا ، وقد ساعد على التوسع في زراعة القمح شمالا استنباط فصول سريعة النمو يمكنها النضج في فترة قصيرة لا تتجاوز ثلاثة شهور ، لذا يعد قصر فصل النباتات وكثرة العواصف الثلجية وخاصة خلال شهرى يونيو ويوليو أهم العوامل التى تحد من التوسع في زراعة القمح الى الشمال من مناطق زراعته الحالية ، كما يمكن التوسع في زراعة القمح غربا في مقاطعتى سسكتشوان والبرتا وخاصة بعد تقدم طرق النقل واتساع شبكتها ، إلا أن تناقص كمية الأمطار في الغرب عن ١٥ بوصة سنويا حد من التوسع في زراعته في هذا الاتجاه .

وتوافرت في هذا النطاق عدة عوامل عملت على عظم انتاجه من القمح منها انتشار الملكيات الزراعية الواسعة مما مكن من التوسع في استخدام الآلات على نطاق واسع في العمليات الزراعية المختلفة وخاصة أن هذا الجزء من اقاليم البرارى يتسم باستواء سطحه ، لذلك ترتفع انتاجية الأرض نسبيا حيث تبلغ نحو ألفين كجم/هكتار .

ويجمع انتاج هذا النطاق من القمح في مدينة وينيبج ومنها ينقل بالسكك الحديدية الى الجهات التالية :



■ ينقل جزء من الانتاج الى ميناء تشرشل Churchill على خليج هدرس في الشمال تمهيدا لتصديره الى الاسواق الاوربية ، ولا يستخدم هذا الطريق الا لفترة محدودة من السنة تتمثل في الفترة القصيرة التي تلي حصد المحصول في اواخر الصيف او اوائل الخريف اذ تتجمد مياه خليج هدرس بعد ذلك .

■ ينقل جزء آخر من الانتاج الى ميناء برنس روبرت Prince Rupert وفانكوفر Vancouver على المحيط الهادى في الغرب تمهيدا لتصدير معظمه الى الاسواق الخارجية ، ورغم بعد موانى المحيط الهادى الكندية عن الاسواق الاوربية الا ان هذا الخط اكتسب اهمية كبيرة وخاصة في السنوات الاخيرة ، ومرد ذلك امكان نقل القمح بالسكك الحديدية الى موانى التصدير مرة واحدة اى بدون تعدد عمليات الشحن والتفريغ كما هى الحال بالنسبة للطريق الثالث الذى سنذكره بعد قليل ، بالاضافة الى ان موانى الغرب مفتوحة للملاحة طوال العام .

■ ينقل الجزء الاكبر من الانتاج الى الموانى المطلة على بحيرة سوبيريور واهمها بورت آرثر Port Arthur ، فورت وليام Ft. William ومن هذه الموانى ينقل الانتاج عن طريق البحيرات العظمى ونهر سانت لورانس الى ميناء مونتريال تمهيدا لتصديره الى الاسواق العالمية ، ويتوقف هذا الطريق خلال اشهر الشتاء لتجمد مياه نهر سانت لورانس والبحيرات العظمى ، لذا ينقل الانتاج بالسكك الحديدية الى الموانى الامريكية المطلة على المحيط الاطلسى لتصديره بعد ذلك الى الاسواق الخارجية .

## ٢ - نطاق القمح الشتوى :

يمتد في مقاطعة أونتاريو في الجزء المحصور بين بحيرات هورن وايرى وأونتاريو ، ويعد هذا النطاق امتدادا لنطاق القمح الشتوى اللين الشرقى في الولايات المتحدة ناحية الشمال ، وهو نطاق محدود المساحة يتركز معظمه في الجزء الجنوبي من شبه جزيرة أونتاريو ، ويحد من انتشار زراعة القمح هنا الانتشار الواسع لمزارع انتاج الالبان ، ومنافسة قمح الجزائرى حيث ظروف الانتاج أكثر ملائمة .

ويتسم انتاج كندا من القمح بالتذبذب الشديد من عام لآخر ، ومرد ذلك عدة عوامل أهمها العوامل المناخية فقد تتناقص كمية الأمطار السنوية او تهب العواصف الثلجية وخاصة خلال اشهر الصيف ، أو يحدث الصقيع

مبكرا على غير العادة مما يؤدي الى تناقص الانتاج . ويتضح تذبذب الانتاج الكندي من تتبع ارقام الجدول رقم (١٤) والتي تبين تطور انتاج كندا من القمح خلال الفترة بين عامي ١٩٦٢ ، ١٩٩٥ .

وتنتشر زراعة القمح في المكسيك التي بلغ انتاجها ٣٨٨ مليون طن متري وهو ما يوازي ٤٣٪ من انتاج القارة عام ١٩٩٥ .

#### جدول رقم (١٤)

(الانتاج بالمليون طن متري)

السنة	الانتاج	النسبة المئوية الى انتاج العالم
١٩٦٢	١٥٣	٥٩
١٩٦٤	١٦٣	٥٨
١٩٦٦	٢٢٥	٧٢
١٩٦٨	١٧٦	٥٣
١٩٧٠	٩٠	٢٨
١٩٨٠	٢٧٦	٥٧
١٩٨٢	٢٦٧	٥٥
١٩٨٣	٢٦٩	٥٤
١٩٨٨	١٥٩	٣١
١٩٩٠	٣١٨	٥٣
١٩٩٥	٢٥٤	٤٥

#### قسارة الاوقيانوسية :

. تأتي في المركز الخامس بين مناطق العالم في انتاج القمح بعد آسيا وأوروبا وأمريكا الشمالية ودول الاتحاد السوفيتي السابق ، فبعد أن كان انتاجها ٢٢ مليون طن متري (٤٤٪ من جملة انتاج العالم) عام ١٩٨٣ ، بلغ ١٥٩ مليون طن متري فقط (٢٧٪ من جملة انتاج العالم) عام ١٩٩٠ . ١٦٨ مليون طن متري (٣٪ من انتاج العالم) عام ١٩٩٥ .

وسبق الاشارة الى الاسباب التي أدت الى الضلالة النسبية للمساحة المزروعة بالقمح في القارة والتي لم تتعد ٩٨ مليون هكتار أى ما يكون

٤٤٢٪ من اجمالي المساحة المزروعة بالقمح في العالم ، ويتركز انتاج القمح في استراليا ونيوزيلندا .

### استراليا :

بلغ انتاجها من القمح ٢١٧ مليون طن متري (٩٨٦٪ من جملة انتاج الأوقيانوسية ، ٤٣٪ من اجمالي انتاج للعالم) عام ١٩٨٣ ، في حين تناقص انتاجها عام ١٩٩٠ ولم يتجاوز ١٥٧ مليون طن متري (٩٨٧٪ من انتاج الأوقيانوسية ، ٢٦٪ من انتاج العالم) بينما بلغ ١٦٦ مليون هكتار (٢٢٩٪ من انتاج العالم) عام ١٩٩٥ . مما يؤكد تذبذب الانتاج الاسترالي من عام لآخر تبعا لتباين كمية الامطار كما يبدو من تتبع ارقام الجدول رقم (١٥) :

### جدول رقم (١٥)

(الانتاج بالمليون طن متري)

النسبة المئوية الى انتاج العالم	الانتاج	السنة
٣٢	٨٣	١٩٦٢
٣٦	١٠٠	١٩٦٤
٤٠	١٢٦	١٩٦٦
٤٤	١٤٨	١٩٦٨
٢٤	٧٧	١٩٧٠
٢٤	١٠٨	١٩٨٠
١٨	٨٨	١٩٨٢
٤٣	٢١٧	١٩٨٣
٢٧	٢١٧	١٩٨٨
٤٦	١٥٧	١٩٩٠
٢٩	١٦٦	١٩٩٥

ومع ذلك يفيض الانتاج عن حاجة البلاد لقلة عدد السكان الذين لم يتعد عددهم ١٨٣ مليون نسمة (عام ١٩٩٥) ، لذلك تساهم استراليا سنويا بحوالي ١٢٪ من تجارة القمح الدولية وهو ما شكلت قيمته ٧٤٪ من جملة قيمة صادرات القمح العالمية عام ١٩٨٣ ، لذا جاءت في المركز

الرتابع بين الدول المصدرة للقمح بعد الولايات المتحدة الأمريكية وكندا  
وفرنسا عام ١٩٨٣ .

وتتركز زراعة القمح في الاجزاء الجنوبية الشرقية وخاصة في حوض  
نهري ماري ودارلنج وفي الاجزاء الجنوبية الغربية حيث تبلغ كمية الأمطر  
المسوية حوالي ٢٥ بوصة ، وتتراوح المساحة المزروعة بالقمح بين ١٠ - ١٣  
مليون هكتار (حوالي ٢٧% من اجمالى المساحة المزروعة) ، مما يظهر  
الاهمية الكبيرة لهذه الغلة الغذائية والتي يخصص معظم انتاجها للتصدير  
الى الاسواق العالمية رغم أن مساحة حقوله انكسبت بشكل ملحوظ خلال  
للسنوات الاخيرة وتتركز مزارع القمح في الاجزاء الداخلية بعيداً عن  
الجهات الساحلية غزيرة الامطار نسبياً والتي تستغل كمراعى للماشية ،  
ومع ذلك فهناك خطوط نقل جيدة تربط بين نطاقات القمح في الداخل  
والجهات الساحلية حيث توجد موانى التصدير التى اهمهت سيسى ،  
ملبورن ، أدليد ، فى الجنوب الشرقى ، بيرث فى الجنوب الغربى ، ويصدر  
الجزء الأكبر من صادرات القمح الاسترالى الى المملكة المتحدة ودول شرقى  
آسيا وخاصة اليابان والصين الشعبية ، بالإضافة الى الهند والفلبين  
وأندونيسيا .

### قارة افريقيا :

سادس مناطق العالم فى انتاج القمح ، فقد بلغ انتاجها ٨٩ مليون  
طن متري (٨٨% تقريبا من جملة انتاج العالم) عام ١٩٨٣ ، كما لم تتعد  
مساحة القمح فى القارة ٧٨ مليون هكتار أى ما يعادل ٣٤% من جملة  
المساحة المزروعة بالقمح فى العالم عام ١٩٨٣ ، فى حين بلغ انتاج القارة  
١٤ مليون طن متري (٢٤% من انتاج العالم) عام ١٩٩٠ حين بلغت مساحة  
حقول القمح فى افريقيا ٩ مليون هكتار (٣٩% من جملة المساحة المزروعة  
بالقمح فى العالم) بينما بلغ انتاجها ١٣٩٢ مليون طن متري (٢٤% من  
انتاج العالم) عام ١٩٩٥ . وترجع ضآلة مساحة حقول القمح الى اتساع  
مساحة الاقاليم الجافة والاقاليم المدارية المطيرة والتي تشغل اكثر من نصف  
مساحة القارة والمعروف أن مثل هذه الاقاليم لا تصلح لزراعة القمح .  
وتتعد مصر والمغرب وجنوب افريقيا والجزائر اهم دول القارة المنتجة  
للقمح ، حيث تبلغ مساحة القمح فى الدول الأربع نحو ٥ مليون هكتار وهو  
ما يعادل ٦٨% من جملة مساحة القمح فى القارة ، كما يبلغ انتاجها مجتمعة  
حوالى ٥-١٠ مليون طن متري (٧٥% من جملة انتاج قارة افريقيا) .

## جمهورية مصر العربية :

احتل المركز الأول بين الدول الأفريقية المنتجة للقمح حيث بلغ إنتاجها ٢ مليون طن متري وهو ما يوازي ٢٢ر٤% من جملة إنتاج أفريقيا عام ١٩٨٤ ، في حين بلغ إنتاجها ٤ر٢ مليون طن-متري (٣٠ر٥% من جملة إنتاج القارة الأفريقية) عام ١٩٩٠ ، ٧ر٥ مليون طن متري (٤١% من إنتاج القارة) عام ١٩٩٥ ، وتعد مصر إقدم دول القارة معرفة بهذه الغلة الغذائية الرئيسية التي تزرع كمحصول مثوى في منتصف أكتوبر بالوجه القبلى لارتفاع درجة الحرارة ، بينما تزرع في أواخر أكتوبر أو أوائل نوفمبر بالوجه البحرى ، ويتم حصاد المحصول عادة خلال شهر إبريل ، وتلعب التربة دورا كبيرا في تحديد نطاقات زراعة القمح ، لذا يزرع على نطاق واسع في محافظات جنوبى الدلتا ، بينما تقل زراعته في محافظات شمالى الدلتا لارتفاع نسبة الاملاح الذاتية في تربتها نسبيًا .

وتساهم محافظات الوجه البحرى بنحو ٥٨ر٩% من جملة إنتاج القمح في مصر ، بينما تساهم محافظات مصر الوسطى بحوالى ٢٨ر٩% ، ومحافظات مصر العليا بمقدار ٢٢ر٢% من جملة الإنتاج . ويحد من التوسع في زراعة القمح في جنوبى مصر ارتفاع درجة الحرارة واعتماد بعض السكان على الذرة كغلة غذائية أساسية، في حين ينافس القمح في المحافظات القريبة من المدن الكبرى محاصيل الخضروات والفاكهة التى يمكن تصريفها بسهولة .

وتعد الشرقية والدقهلية والبحيرة أهم محافظات مصر المنتجة للقمح خلال عقد الثمانينيات من القرن العشرين اذ بلغت مساحة حقول القمح بها حوالى ١٣٨ر٣ ألف فدان سنويا (١١ر٧% من جملة المساحة) ، حوالى ١٣٦ر٦ ألف فدان (١١ر٦%) ، ١١٦ر٣ ألف فدان (٩ر٩%) على الترتيب ، وتتصدر سوهاج محافظات الوجه القبلى حيث بلغت مساحة القمح بها ١١٦ر٢ ألف فدان وهو ما يعادل ٣٩ر٢% من مساحة القمح في الوجه القبلى، ٩ر٨% من مساحة القمح في مصر . وتعد السويس والاسماعيلية أقل محافظات الوجه البحرى المنتجة للقمح ، في حين تعد الجيزة أقل محافظات مصر الوسطى إنتاجا ، وأسوان وقنا أقل محافظات مصر العليا إنتاجا .

وتتراوح مساحة حقول القمح في مصر بين ١ر٢ - ١ر٤ مليون فدان سنويا تقريبا ، وقد بلغت ٥٧٠ ألف هكتار (١) وهو ما يوازي ٧ر٣% فقط

(١) الهكتار يساوى عشرة آلاف متر مربع ، بينما يساوى الفدان ٤٢٠٠ مترًا مربعًا .

من جملة مساحة الأراضى المزروعة بالقمح في قارة أفريقيا عام ١٩٨٣ ، في حين بلغت ٨١٩ ألف هكتار (٩١٪) من جملة مساحة حقول القمح في أفريقيا) عام ١٩٩٠ ، مليون هكتار (١٢٪) من مساحة حقول القمح في أفريقيا) عام ١٩٩٥ ، ومع ذلك يتسم الانتاج المصرى بالضخامة الواضحة ومرد ذلك ارتفاع إنتاجية الأرض من القمح والتي بلغ متوسطها ٣٥٠٢ كجم/هكتار عام ١٩٨٣ ، ٥٢٠٩ كجم/هكتار عام ١٩٩٠ ، ٥٤٢٢ كجم/هكتار عام ١٩٩٥ ، وهو من أعلى متوسطات إنتاجية الأرض من القمح في قارة أفريقيا .

وكان الانتاج المصرى من القمح يكفى حاجة البلاد حتى قبل الحرب العالمية الثانية ، بل أنها كانت تصدر بعض الكميات الفائضة عن حاجة أسواقها المحلية الى الأسواق العالمية ، وأدت الحرب العالمية الثانية التى اتساع المساحة المزروعة بالقمح على حساب أراضى القطن ، ولكن بعد انتهاء الحرب، انكشفت أراضى القمح نتيجة للتوسع فى زراعة القطن ، مما يظهر وجود علاقة عكسية بين مساحات كل من القمح والقطن - لانهما يتغاضران فى الأراضى الزراعية خلال فترة من زراعتهما - فازدياد أسعار القطن مثلا كان يتبعه اتساع مساحة القطن على حساب الأراضى المزروعة بالقمح ،، بينما أدت ظروف الحرب وكساد أسواق القطن الى التوسع فى زراعة القمح على حساب القطن .

وكان لحصول الدولة على جزء من انتاج المزارعين من القمح بأسعار رسمية حددتها الجهات المسئولة بعد عام ١٩٥٢ أثر كبير فى عدم الاقبال على زراعة القمح والتوسع فى زراعة القطن ، الى أن تدخلت ندوة فى تحديد المساحات المزروعة بالقطن بل وتحديد أصنافه المزروعة فى المحافظات المختلفة ، وحددت أيضا نسبة أراضى القمح الى جملة الأراضى الرعية ، ومع ذلك أصبح الانتاج عاجزا عن سد حاجة البلاد نتيجة للازدياد المطرد لعدد السكان بصورة تفوق معدل زيادة الأراضى الزراعية وخاصة تلك المزروعة بالقمح .

وأصبحت مصر من الدول الرئيسية المستوردة للقمح ودقيقه من الأسواق العالمية ، فبعد أن كانت قيمة وارداتها لا تتعدى ٢٧٣ مليون جنيه عام ١٩٥٩ أصبحت ٦١ مليون عام ١٩٦٥ ، ٥٩٢ مليون جنيه عام ١٩٦٨ ، فى حين تزايدت قيمة واردات مصر من القمح ودقيقه بصورة حادة خلال السنوات الاخيرة حيث بلغت ٢٤٦٧ ، ٩٧٧٧ مليون دولار أمريكى خلال

عامى ١٩٧٩ ، ١٩٨٢ على الترتيب (١) . لذا شجعت الدولة التوسع فى زراعة القمح كلما أمكن ذلك وخاصة أن زيادة الكميات المستوردة من القمح ودقيقه تشكل أعباء مالية جديدة لارتفاع الأسعار ، لذلك نشطت عمليات استنباط فصائل جديدة من القمح تتناسب وطبيعة البيئة المصرية (جيزة ١٥٥) ، جيزة ١٥٧ ، جيزة ١٦٠ ، جيزة ١٦٢ ، جيزة ١٦٣ ، جيزة ١٦٤ ، بلدى ، سخ ٨ ، سخ ٦١ ، سخ ٦٩ ، سخ ٩٢) وتم استيراد بعض الفصائل وغيره لاسمح ومحدودة بعمر زراعتها فى البلاد .

ونتح عن تبيان نظروف الطبيعية وخاصة عناصر المناخ وخصائص التربة ، الى جنب الظروف البشرية اختلاف متوسط انتاجية الفدان من القمح فى المحافظات المختلفة ، فبينما يبلغ أقصاه فى محافظات الجيزة والدقهلية والمنوفية والمسي للملائمة المناخ وارتفاع خصوبة التربة وتوافر المياه ووسائل الصرف ، الى جانب الازدحام بالسكان بحيث بلغ ٢٠٤٠ ، ١٦٩٤ ، ١٧٩٠ ، ١٨٠٦ ، ١١٠٥ أردبا/فدان على الترتيب ، ينخفض فى محافظات الجنوب وخاصة أسوان حيث يبلغ ١٥٣٢ أردبا ، وفى محافظة الاسكندرية لانخفاض منسوب أراضيها الزراعية وقربها من مياه البحر المتوسط مما أسهم فى ارتفاع منسوب الماء الأرضى فى نطاقات عديدة بها ، لذا يبلغ هذا المتوسط ١٥٣٣ أردبا ، كما ينخفض هذا المتوسط أيضا فى محافظة البحيرة بشكل نسبي (١٦٧٢) لارتفاع كل من نسبة الأملاح الذائبة فى تربة المراكز الشمالية ، ونسبة الرمال فى تربة المراكز الجنوبية والجنوبية الغربية ، وينخفض هذا المتوسط أيضا فى محافظة كفر الشيخ (١٦٥٤) لارتفاع نسبة الأملاح الذائبة فى تربة معظم جهاتها .

وارتفع متوسط انتاجية الفدان مع القمح خلال السنوات الأخيرة بعد الاهتمام الكبير بهذا المحصول والتوسع فى زراعة الأصناف وقيرة الانتاج ، يتضح ذلك من تتبع أرقام الجدول رقم (١٦) التى تبين تطور متوسط انتاجية الفدان فى مصر خلال الفترة الممتدة بين عامى ١٩٥٢ . ١٩٩٥ (٢) :

### جنوب أفريقيا :

من الدول الأفريقية الرئيسية المنتجة للقمح فقد بلغ إنتاجها ١٧ مليون طن مترى وهو ما يكون ١٩٪ من أجمالى إنتاج القارة عام ١٩٨٣ ، فى

(١) U.N. Yearbook of International Trade 1982, Vol. I, N.Y., 1984

(٢) أردب القمح = ١٥٠ كجم .

## حدول رقم (١٦)

(أردب/فدان)

متوسط انتاجية الفدان	السنة	متوسط انتاجية الفدان	السنة
٨ر٦٩	١٩٧٢	٥ر١٨	١٩٥٢
٩ر١٧	١٩٧٤		
٩ر٣٦	١٩٧٦		
١٠ر٠٨	١٩٨٣	٦ر٨٦	١٩٦٠
١٠ر٥٣	١٩٨٥	٧ر٣٠	١٩٦٢
١٣ر٢٢	١٩٨٧	٧ر٧٢	١٩٦٤
١٤ر٥٢	١٩٩٢	٧ر٥٧	١٩٦٦
١٥ر١٩	١٩٩٥	٧ر١٦	١٩٦٨

حين بلغ انتاجه ١٧٩٤ ألف طن متري (١٢ر٨٪ من جملة انتاج أفريقيا) عام ١٩٩٠ ، ٢ر١ مليون طن متري (١٥ر١٪ من انتاج القارة) عام ١٩٩٥ . وتتركز زراعته في الأجزاء الجنوبية الغربية القريبة من مدينة كيب تاون والتي تسودها خصائص مناخ البحر المتوسط ، وفي بعض الأجزاء الداخلية في نطاق إقليم الفلد .

ويبلغ متوسط المساحة المزروعة بالقمح سنويا نحو ١ر٥ مليون هكتار وهو ما يوازي ١٣٪ من مساحة القمح المزروعة في الدولة ، ولا يكفي الانتاج حاجة البلاد ، لذلك تستورد سنويا كميات كبيرة من استراليا والأرجنتين بصورة خاصة .

## قارة أمريكا الجنوبية :

بلغ انتاج دول قارة أمريكا الجنوبية من القمح حوالي ١٥ر٥ مليون طن متري وهو ما يعادل ٣ر١٪ فقط من جملة انتاج العالم عام ١٩٨٣ ، بينما بلغ انتاجها ١٦ر٩ مليون طن متري (٢ر٨٪ من جملة انتاج العالم) عام ١٩٩٠ ، وبلغت المساحة المزروعة في القارة حوالي ٩ر٨ مليون هكتار أي ما يكون ٤ر٢٪ فقط من اجمالي المساحة المزروعة بالقمح في العالم عام ١٩٩٠ ، في حين بلغ انتاج القارة ١٢ر٨ مليون طن متري (٢ر٣٪ من انتاج العالم) عام ١٩٩٥ . وتتضم القارة دولة تعد من أهم دول العالم المنتجة والمصدرة للقمح وهي الأرجنتين .



## الأرجنتين :

أهم دول قارة أمريكا الجنوبية المنتجة للقمح إذ بلغ إنتاجها ١١٧ مليون طن متري وهو ما يوازي ٧٥% من إنتاج القارة ، ٢٣% فقط من إجمالي إنتاج العالم عام ١٩٨٤ ، في حين بلغ إنتاجها ١٠٨ مليون طن متري (٦٤٣% من إنتاج القارة ، ٢٨% من جملة الإنتاج العالمي) عام ١٩٩٠ ، ٨٦ مليون طن متري (٦٧٢% من إنتاج القارة ، ١٥% من إنتاج العالم) عام ١٩٩٥ . ويقل إنتاج الأرجنتين من القمح عن إنتاج عدد كبير من دول العالم أقل منها شهرة في الإنتاج مثل تركيا وباكستان ، وترجع أهمية الأرجنتين وشهرتها إلى تصدير جزء كبير من إنتاجها إلى الأسواق العالمية حتى أنها تساهم بحوالي ٨% من صادرات القمح الدولية وبذلك تحتل المركز الرابع بين الدول المصدرة بعد الولايات المتحدة الأمريكية وكندا وأستراليا رغم أنها تحتل مركزاً متأخراً نسبياً بين الدول المنتجة من حيث حجم الإنتاج ، ومرد ذلك استهلاك البلاد لكميات محدودة من الإنتاج لقلة عدد سكانها نسبياً الذين بلغوا ٣٤٢ مليون نسمة عام ١٩٩٥ مما أدى إلى تصدير جزء من الإنتاج إلى الأسواق الدولية .

وتتركز زراعة القمح في منطقة السهول المعروفة باسم البهاس ، ويتخذ نطاق القمح شكلاً هلالياً يقع إلى الغرب من مصب نهر لابلاتا ويمتد في أراضي كل من الأرجنتين وأوراجواي ، وهو يمتد في الأرجنتين من سنتافي في الشمال إلى باهيا بلانكا في الجنوب أي لمسافة ٦٠٠ ميل تقريباً ، ويحيط هذا الهلال بنطاق الذرة المتمركز في الأجزاء الرطبة في الشرق .

وتتراوح كمية الأمطار السنوية في نطاق هلال القمح بين ٢٠ - ٤٠ بوصة ، وكان لانخفاض كمية الأمطار عن ٢٠ بوصة في الجنوب والغرب أثراً مباشراً في الحد من زراعة القمح في هذين الاتجاهين ، بينما حدثت غزارة الأمطار من التوسع في زراعته في الأجزاء الشرقية ، وارتفاع درجة الحرارة من زراعته في الشمال . وعمل على التوسع في زراعة القمح هنا عدة عوامل طبيعية وبشرية منها ملائمة عناصر المناخ وخاصة درجة الحرارة وكمية الأمطار لزراعته ، وجدير بالذكر أن القمح يزرع معتمداً على مياه الري في بعض الأجزاء الشمالية والشمالية الغربية لانخفاض كمية الأمطار في تلك الجهات عن حاجة النبات ، كما ساعد على زراعة القمح في هذا النطاق خصوبة التربة ودقة جبيباتها وهي تشبه في ذلك تربة اللويس ، وساعد استواء السطح على استخدام الآلات في العمليات الزراعية على نطاق

واسع ، وشجع على ذلك انتشار الملكيات الزراعية الواسعة وتوافر رؤوس الأموال ، الا أن عدم توافر طرق النقل يحد من التوسع في زراعة القمح في مساحات جديدة واسعة ، وتكاد تقتصر المساحات المزروعة بالقمح على النطاقات القريبة من خطوط السكك الحديدية التي تنقل الانتاج الى روزاريو ، بيونس آيرس ، ياهيا يلانكا التي تمثل أهم مراكز تجميع القمح في الأرجنتين لتصديره الى الأسواق الخارجية .

وتبلغ المساحة المزروعة بالقمح في الأرجنتين سنويا حوالى ٥ مليون هكتار وهو ما يوازي أكثر من نصف مساحة القمح في أمريكا الجنوبية ، وتكون هذه المساحة ١٦% من المساحة المزروعة في الأرجنتين مما يبرز دور القمح الهام في البنيان الزراعى للبلاد . وتنافس الحلفا زراعة القمح في هذه الأجزاء من الأرجنتين ، بل أن مساحتها قد تزيد على مساحة القمح في بعض السنوات نظرا لأهمية البرعى الذى لا يزال يمثل الحرفة الرئيسية للجزء الأكبر من السكان ، ومع ذلك يعد القمح لمحصول التجارى الأول في البلاد .

ويتباين انتاج الأرجنتين من عام لآخر تبعا لتذبذب كل من كمية الأمطار والأمطار في الأسواق العالمية ، كما أن أسراب الجراد التي تهاجم الحقول في بعض السنوات تقضى أحيانا على جزء كبير من الانتاج ، يتضح تذبذب انتاج الأرجنتين من تتبع أرقام الجدول رقم (١٧) التي تبين تطور انتاجها خلال الفترة الممتدة بين عامى ١٩٦٢ - ١٩٩٥ :

وبالإضافة الى الأرجنتين يزرع القمح في كل من البرازيل وشيلي وأوراجواي وبيرو واکوادور وبوليفيا وكولومبيا .

### تجارة القمح الدولية :

يتصدر القمح المحاصيل الزراعية من حيث الكمية الداخلة في التجارة الدولية وتطورها بصفة مستمرة ، فقد بلغت الكمية السنوية التي دخلت التجارة الدولية حوالى ١٤٥ مليون طن متري وذلك خلال الفترة الممتدة بين عامى ١٩٠٩ - ١٩١٣ ، ثم أخذت هذه الكمية في الازدياد بشكل مطرد فبلغت ٢١٥ مليون طن متري عام ١٩٤٩ ، ٢٥١ مليون طن متري سنويا خلال الفترة الممتدة بين عامى ١٩٥٣ - ١٩٥٥ ، ٤٨١ مليون طن متري سنويا خلال الفترة بين عامى ١٩٦٣ - ١٩٦٥ ، ومعنى ذلك أن كمية القمح الداخلة التجارة الدولية زادت في فترة الخمسين عاما الممتدة بين عامى ١٩١٣ - ١٩٦٣ بنسبة ٣٣١٧% ، واستمرت هذه الكمية في الازدياد

## جدول رقم (١٧)

(الانتاج بالمليون طن مترى)

السنة	الانتاج	النسبة المئوية الى انتاج العالم
١٩٦٢	٥٧٧	٢ر٢
١٩٦٤	١١ر٢	٤ر٠
١٩٦٦	٦ر٢	٢ر٠
١٩٦٨	٥٧٧	١ر٧
١٩٧٠	٤ر٢	٦ر٣
١٩٨٠	٧٧٧	١ر٧
١٩٨٢	١٥ر١	٣ر١
١٩٨٣	١١ر٧	٢ر٣
١٩٨٨	٨ر٣	١ر٦
١٩٨٩	١٠ر١	١ر٨
١٩٩٠	١٠ر٨	١ر٨
١٩٩٥	٨ر٦	١ر٥

بعد ذلك حتى بلغت ٥٣ر٢ مليون طن مترى عام ١٩٦٨ ، ورغم تباين الانتاج العالمى من القمح وبالتالي تباين الكميات المطروحة فى الأسواق العالمية من عام لآخر الا ان هذه الكميات أخذت فى التزايد بصورة تدريجية مع ارتفاع أسعارها حتى بلغت قيمة كميات القمح المطروحة فى الأسواق العالمية جوالى ١٤ر٣ مليار دولار أمريكى عام ١٩٨٣ .

وترجع هذه الزيادة الكبيرة فى كمية القمح المتداولة فى التجارة الدولية الى زيادة سكان العالم بشكل مطرد ، وارتفاع مستوى معيشة السكان فى جهات واسعة مما أدى الى تحول عدد كبير منهم الى الاعتماد على القمح بدلا من الذرة كعنصر رئيسى فى غذائهم ، لذلك زاد انتاج العالم من القمح ليفضى الاحتياجات المتزايدة منه بعد اتساع المساحات المزروعة ، واستنباط أنواع جديدة وفيرة الانتاج وذات قدرة على مقاومة الامراض والآفات ، والتوسع فى استخدام الآلات فى العمليات الزراعية وتقديم وسائل النقل التى تربط بين مناطق الانتاج وأسواق التصريف واستخدام الأساليب الحديثة فى عمليات الشحن والتفريغ والتخزين .

وخلال القرن التاسع عشر وحتى قيام الحرب العالمية الأولى كانت روسيا تتصدر دول العالم المصدرة للقمح ، ومرد ذلك قلة الكميات المستهلكة في أسواقها المحلية لانتشار النظام-الاقطاعي وانخفاض مستوى معيشة السواد الأعظم من السكان ، لذلك كانت الكميات المستهلكة في روسيا محدودة بينما كانت صادراتها كبيرة الحجم فخلال الفترة الممتدة بين عامي ١٩٠٩ ، ١٩١٣ بلغت الصادرات السنوية لروسيا من القمح حوالي ٤٢ مليون طن متري وهو ما يقرب من ثلث صادرات القمح الدولية ، بينما احتلت الأرجنتين المركز الثاني حيث بلغت صادراتها السنوية نحو ٢٤ مليون طن متري ، يليها كندا (٢ مليون طن متري) والولايات المتحدة الأمريكية (٢ مليون طن متري) ورومانيا (١٦ مليون طن متري) وأستراليا (٣٢ مليون طن متري) والمجر (٤٠ مليون طن متري) .

وكانت الدول الأوروبية تمثل أهم أسواق تصريف القمح لتقدمها الصناعي وما تبع ذلك من ازدهارها بسكان ، وتصدرت المملكة المتحدة دول العالم المستوردة للقمح في ذلك الوقت حيث بلغت وارداتها السنوية حوالي ٥ مليون طن متري وهو ما يوازي ٣٤ر٥٪ تقريبا من تجارة القمح الدولية ، يليها ألمانيا في المركز الثاني وكانت وارداتها السنوية نحو ٣ مليون طن متري ، ثم تأتي بعد ذلك إيطاليا وبلجيكا وبلغت واردات كل منهما حوالي ١٦ مليون طن متري .

وبعد الحرب العالمية الأولى تغير ترتيب الدول المصدرة للقمح ، فقد أدت الاضطرابات السياسية في روسيا الي تناقص انتاجها بصفة عامة ، لذلك لم تساهم في تجارة القمح الدولية الا بكمية ضئيلة مقدارها ٣٠٣ مليون طن متري تقريبا كل عام وذلك خلال الفترة الممتدة بين عامي ١٩٢١ - ١٩٣٥ ، وخلال تلك الفترة بدأ يظهر في الاسواق العالمية انتاج دول العالم الجديد التي أصبحت مصدر الجزء الأكبر من القمح الداخلى في التجارة الدولية ، فقد تصدرت كندا دول العالم المصدرة للقمح حيث بلغت صادراتها السنوية حوالي ٥٥ مليون طن متري وهو ما يعادل ٣٦ر٦٪ من تجارة القمح الدولية البالغة أكثر قليلا من ١٥٠ مليون طن متري ، بينما احتلت الولايات المتحدة الأمريكية المركز الثاني فقد بلغت صادراتها نحو ٣٩ مليون طن متري ، يليها الأرجنتين (٣٢ مليون طن متري) وأستراليا (٣ مليون طن متري) .

وظلت الدول الأوروبية تمثل خلال هذه الفترة أهم أسواق تصريف

القمح الداخلى فى التجارة الدولية ، كما ظلت المملكة المتحدة اكبر مستورد للقمح فى العالم ، وظهرت اليابان والبرازيل خلال هذه الفترة ضمن الدول الرئيسية المستوردة للقمح .

وحتى قبل الحرب العالمية الثانية ظلت دول العالم الجديد تساهم بالجزء الأكبر من كميات القمح الداخلة فى التجارة الدولية ، كما تصدرت كندا الدول المصدرة فقد بلغت صادراتها السنوية خلال الفترة الممتدة بين عامى ١٩٣١ - ١٩٣٤ حوالى ٥٦ مليون طن مترى أى ما يكون ٣٢% من تجارة القمح الدولية ، يليها الأرجنتين (٣٤ مليون طن مترى) وأستراليا (٢٨ مليون طن مترى) ، بينما احتلت روسيا المركز الرابع حيث بلغت صادراتها ١٦ مليون طن مترى ساعد على ذلك استقرار الأوضاع السياسية والاقتصادية فى البلاد ، والتوسع فى زراعة هذه الغلة مما أدى الى زيادة انتاج البلاد وبالتالي تصدير كميات كبيرة الى الأسواق الخارجية ، أما الولايات المتحدة الأمريكية فقد احتلت المركز الخامس بين الدول المصدرة حيث بلغت صادراتها السنوية ١٤ مليون طن مترى وهو ما يوازى ٨٢% فقط من تجارة القمح الدولية ، وظلت الدول الأوروبية واليابان أهم الأسواق التى تتجه إليها صادرات القمح العالمية .

وبعد الحرب العالمية الثانية زاد انتاج القمح فى الولايات المتحدة الأمريكية لعدم تأثرها بهذه الحرب على العكس من الاتحاد السوفيتى الذى تأثر كثيرا بهذه الحرب مما أدى الى انخفاض انتاجه بشكل واضح ، لذا لم يظهر ضمن الدول الرئيسية المصدرة للقمح خلال الفترة الممتدة بين عامى ١٩٤٨ - ١٩٥٠ ، بينما تصدرت الولايات المتحدة الأمريكية الدول المصدرة للقمح ، فقد بلغت صادراتها السنوية خلال هذه الفترة حوالى ١٠ مليون طن مترى أى ما يكون ٤٦.٥% من تجارة القمح الدولية ، بينما احتلت كندا المركز الثانى إذ بلغت صادراتها السنوية ٦ مليون طن مترى (٢٧.٩%) ، يليها أستراليا (٣٣ مليون طن مترى) والأرجنتين (٢٢ مليون طن مترى) . وظلت الدول الأوروبية تمثل خلال هذه الفترة أهم أسواق القمح ، ولكن بدأت تظهر دول رئيسية مستوردة للقمح خارج أوروبا منها الهند واليابان والبرازيل ومصر وبعض دول أمريكا الوسطى .

ونظرا للتغيرات التى حدثت فى تجارة القمح الدولية بعد الحرب العالمية الثانية فقد عقدت اتفاقية القمح الدولية فى أغسطس عام ١٩٤٩ ولمدة أربع سنوات ، وتبعا لهذه الاتفاقية التزمت الدول المصدرة للقمح

والسابق ذكرها وهي الولايات المتحدة الأمريكية وكندا وأستراليا والأرجنتين ببيع كميات تم الاتفاق عليها للدول المشتركة في الاتفاقية بسعر لا يقل عن ١٢٠ دولاراً أمريكياً ولا يتعدى ١٨٠ دولاراً أمريكياً للبوشل (١) وذلك طوال فترة الاتفاقية ، وبذلك ضمنت الدول المستوردة للقمح الحصول عليه بأسعار محددة متفق عليها ، وبعد انتهاء مدة الاتفاقية اتفقت الدول الأعضاء على تجديدها عام ١٩٥٣ بعد الاتفاق على رفع الأسعار بحيث يتراوح سعر البوشل بين ١٥٥ - ٢٠٥ دولاراً أمريكياً ، لذلك انسحبت المملكة المتحدة من اتفاقية القمح الدولية احتجاجاً على ارتفاع الأسعار ، ولرفض الدول المصدرة خفض هذه الأسعار لها وخاصة أنها كانت أولى دول العالم المستوردة لهذه الغلة خلال تلك الفترة .

وخلال الفترة بين عامي ١٩٥٣ - ١٩٥٥ ، حففت دور لعالم الجديد بمكان الصدارة بين الدول الرئيسية المصدرة للقمح حيث ساهمت بحوالي ٨٠٪ من صادرات القمح الدولية ، وقد ساعد على ذلك اتساع المساحات المزروعة بالقمح ، وارتفاع غلة الفدان بفضل العناية الكبيرة التي توليها الحكومات لهذه الغلة واستنباط فصائل عالية الانتاج ، بالإضافة الى استخدام الآلات على نطاق واسع في العمليات الزراعية مما أدى الى زيادة الانتاج .

وبلغت كمية القمح الداخلة في التجارة الدولية نحو ١٦٪ من جملة الانتاج العالمي ، وتصدرت كندا الدول المصدرة للقمح حيث ساهمت بحوالي ٣٠٪ من صادرات القمح العالمية ، تليها الولايات المتحدة الأمريكية (٢٨٪) ، الأرجنتين (١٣٪) ، أستراليا (١٠٪) بينما احتلت فرنسا المركز الخامس وكانت نسبة صادراتها ٧٪ ، يليها الاتحاد السوفيتي (٣٪) ، أما النسبة الباقية وقدرها ١٠٪ فكانت تمثل نصيب عدد آخر من دول العالم أقل أهمية في المجال الدولي .

وأتجهت معظم صادرات القمح لعالمية خلال هذه الفترة الى الاسواق الأوربية وخاصة الى المملكة المتحدة (١٩٪) والمانيب الغربية (١٠٪) وبولندا (٢٪) ، كما احتلت اليابان المركز الثالث بين الدول المستوردة للقمح حيث بلغت نسبة وارداتها ٨٪ . وأتجهت بعض صادرات القمح العالمية الى عدة أسواق آسيوية - نتيجة لتزايد عدد السكان وعدم كفاية

(١) الأردب = ٤٥ بوشل تقريدي .

محاصيل الحبوب الأخرى - وخاصة الى الهند التي احتلت خلال هذه الفترة المركز الخامس بين الدول المستوردة للقمح حيث اتجهت اليها حوالي ٣٪ من الكمية الداخلة التجارة الدولية ، كما ظهرت أسواق أخرى للقمح في أمريكا الجنوبية وخاصة البرازيل التي زاد عدد سكانها بشكل كبير لذلك استوردت كميات كبيرة من القمح بلغت نحو ٧٪ عن تجارته الدولية لذلك احتلت المركز الرابع بين الدول المستوردة للقمح خلال هذه الفترة بعد المملكة المتحدة والمانيا الغربية واليابان .

وفي عام ١٩٥٦ وسيجة لتزايد إنتاج دول العالم من القمح وخاصة من المصدر الرئيسي جددت اتفاقية القمح الدولية مرة ثانية على أساس خفض الأسعار بحيث يتراوح ثمن البوشل بين ١٥٠ - ٢ دولارا أمريكيا (بعد أن كان يتراوح بين ١٥٥ - ٢٠٥ حسب اتفاقية ١٩٥٣) ، وقد جددت اتفاقية القمح الدولية مرة ثالثة عام ١٩٥٩ حيث اعفت الدول المستوردة من الالتزام بشراء كميات محددة من الدول المصدرة عند انخفاض الأسعار عن الحد الأدنى المتفق عليه مما أدى الى انضمام عدد كبير من دول العالم الى هذه الاتفاقية وخاصة أنها ألزمت الدول المصدرة للقمح عند ارتفاع الأسعار بتصدير كميات محددة الى الدول المستوردة للقمح بسعر لا يتعدى الحد الأقصى المتفق عليه ، وتقيحز هذه الكميات بمتوسط مبيعات الدولة المصدرة للدولة المستوردة في السنوات الأربع السابقة لهذه الاتفاقية الدولية الرابعة .

وفي عام ١٩٦٢ عقدت اتفاقية دولية خامسة تنظم مرة أخرى حركة تبادل القمح بين الدول المصدرة والمستوردة ، ثم عقدت اتفاقية سادسة عام ١٩٦٧ مما أدى الى تنظيم تجارة ما يقرب من ٩٠٪ من اجمالي كمية القمح الداخلة في التجارة الدولية .

يتضح من تتبع ارقام الجدول رقم ( ١٨ ) أن دول العالم الجديد لا زالت تصدر دول العالم المصدرة للقمح حيث ساهمت الولايات المتحدة الأمريكية بحوالي ٣٩٪ من التجارة الدولية ، يليها كندا ٢٥٪ ، استراليا ١٢٪ ، الأرجنتين ٨٪ ، أي أن الدول الأربع ساهمت سنويا بنحو ٨٤٪ من صادرات القمح الدولية خلال الفترة الممتدة بين عامي ١٩٦٣ ، ١٩٦٥ ، ويلي هذه الدول فرنسا (٧٪) ثم الاتحاد السوفيتي (٥٪) ، واتجهت معظم الصادرات السوفيتية من القمح الى الدول الاشتراكية رغم أن إنتاجه لم يكن يكفي حاجة أسواقه المحلية لازدياد عدد سكانه لذلك تصدر دول العالم المستوردة

للقمح اذ بلغت نسبة وارداته ١٢٪ من تجارة القمح الدولية. وقد ظهرت الاسواق الآسيوية الى جانب الاسواق الأوروبية كمناطق رئيسية تتجه اليها صادرات القمح العالمية حيث استوردت الهند والصين الشعبية واليابان جوالى ٢٩٪ من كمية القمح الداخلة التجارة الدولية .

ويبين الجدول رقم (١٨) أهم الدول المصدره و لمسورده للقمح خلال الفترة الممتدة بين عامى ١٩٦٣ - ١٩٦٥ :

جدول رقم (١٨)

الوارد		المصدر	
الدولة	%	الدولة	%
الاتحاد السوفيتى	١٢	الولايات المتحدة	٣٩
الهند	١١	كندا	٢٥
الصين الشعبية	١١	أستراليا	١٢
المملكة المتحدة	٩	الأرجنتين	٨
اليابان	٧	فرنسا	٧
البرازيل	٥	الاتحاد السوفيتى	٥
بولندا	٤	المكسيك	١
ألمانيا الغربية	٤	السويد	١
دول أخرى	٣٧	دول أخرى	٢

وفي عام ١٩٦٨ حدثت تغيرات واضحة في تجارة القمح الدولية يتضح ذلك من تتبع أرقام الجدول رقم (١٩) التى تبين أهم الدول المصدره والمستوردة للقمح في ذلك العام (٢).

تظهر أرقام الجدول (١٩) أن دول العالم الجديد الأربع الرئيسية المصدره للقمح (الولايات المتحدة الأمريكية وكندا، وأستراليا والأرجنتين) لازالت تساهم بالجزء الأكبر من صادرات القمح الدولية حيث بلغت نسبة صادراتها

(١) Oxford Economic Atlas, Op. Cit., P. 9.

(٢) اعتمد في استخراج النسب المئوية التى توضح أهم الدول المصدره والمستوردة للقمح عام ١٩٦٨ على الأرقام الدالة على صادرات و واردات القمح التى أصدرتها منظمة الأغذية والزراعة في كتابها السنوى عام ١٩٦٩ .



## حدول رقم ( ١٩ )

الصادر		الوارد	
المولدة	%	الدولة	%
الولايات المتحدة الامريكية	٣٣.٤	الصين الشعبية	٨.٣
كندا	١٨.٦	الهند	٧.٧
أستراليا	١٢.٩	المملكة المتحدة	٦.٧
فرنسا	٩.٩	اليابان	٦.٤
الاتحاد السوفيتى	٩.٥	البرازيل	٤.١
الأرجنتين	٤.٥	مصر	٣.٥
دول أخرى	١١.٢	المانيا الغربية	٢.٧
		الاتحاد السوفيتى	٢.٥
		دول أخرى	٥٨.١

حوالى ٦٩.٤% من تجارة القمح الدولية عام ١٩٦٨ بعد أن كانت ٨٤% عام ١٩٦٥ ، ويرجع انخفاض نسبة صادراتها الى ازدياد انتاج دول أخرى فى العالم وتصديرها لكميات كبيرة الى الأسواق الدولية وخاصة فرنسا والاتحاد السوفيتى ، بالإضافة الى انخفاض انتاج الأرجنتين لتناقص كمية الأمطار ، لذا بلغ انتاجها ٥.٧ مليون طن مترى ( ١.٧% من انتاج العالم ) عام ١٩٦٨ بعد أن كان ٧.٣ مليون طن مترى ( ٢.٤% من انتاج العالم ) عام ١٩٦٧ مما أدى الى انخفاض صادرات الأرجنتين من القمح حتى بلغت ٤.٥% فقط من جملة كمية الداخلة فى التجارة الدولية وبذلك احتلت المركز السادس بين الدول المصدرة للقمح .

ويلاحظ أن بعض الدول الآسيوية أصبحت تتصدر دول العالم المستوردة للقمح كنتيجة لتزايد عدد السكان بشكل مطرد وعجز الانتاج المحلى عن الوفاء بحاجة البلاد ، لذا استوردت الصين الشعبية والهند واليابان حوالى ٢٣.٤% من جملة كمية القمح الداخلة فى التجارة الدولية . واحتلت المملكة المتحدة المركز الثالث بين الدول المستوردة للقمح بعد الصين الشعبية والهند إذ استوردت حوالى ٦.٧% من تجارة القمح الدولية ، كما ظهرت البرازيل ومصر ضمن الدول الرئيسية المستوردة لهذه الغلة فى تلك السنة حيث بلغت وارداتهما ٤.١% ، ٣.٥% على الترتيب ، ومرد ذلك تزايد عدد السكان وارتفاع مستوى المعيشة بين السواد الأعظم منهم ، لذلك تحولوا الى

استهلاك القمح كغلة غذائية رئيسية مما أدى الى عجز الانتاج المحلى عن سد حاجة الاسواق ، لذا تم استيراد كميات كبيرة من الاسواق العالمية .

واستمرت كميات القمح الداخلة في التجارة الدولية في التزايد المستمر لمقابلة الزيادة السكانية في العديد من دول العالم وتعذر الحصول على انتاج جيد من هذا المحصول اما لظروف طبيعية أو لاعتبارات بشرية ، لذا بلغت قيمة الكمية المطروحة من القمح في الاسواق العالمية ١٤٣ مليار دولار امريكى عام ١٩٨٣ . ويبين الجدول رقم (٢٠) تفصيل أهم الدول المصدرة والمستوردة للقمح بدون الدول الشيوعية (سابقاً) عام ١٩٨٣ (١) :

جدول رقم (٢٠)

الوارد		الصادر	
%	الدولة	%	الدولة
١١ر٤	اليابان	٤٣ر٤	الولايات المتحدة الامريكية
٧ر١	البرازيل	٢٦ر٢	كندا
٦ر٧	مصر	١٤ر٣	فرنسا
٥ر٦	ايطاليا	٧ر٤	استراليا
٣ر٨	الجزائر	٠ر٥	الارجنتين
٣ر١	كوريا الجنوبية	٨ر٢	دول اخرى
٢ر٨	المملكة المتحدة		
٢ر٤	المغرب		
٢ر٣	المانيا الغربية		
٢ر١	هولندا		
٥٢ر٧	دول اخرى		

تبرز أرقام الجدول رقم (٢٠) عدة حقائق لعل أهمها ما يأتى :

■ لازالت تشكل دول العالم الجديد أهم مصادر القمح الداخلة التجارة الدولية (٧٧ر٥%) ، كما أن فرنسا تعد أهم دول العالم القديم المصدرة للقمح حيث ساهمت بما تشكل قيمته ١٤ر٣% من جملة قيمة صادرات القمح العالمية .

(1) U.N., International Trade Statistic Yearbook 1983, Vol. II, N. Y., 1985, p. 13.

■ اتساع دائرة الدول المستوردة للقمح بشكل كبير اذ لم تتجاوز نسبة قيمة واردات الدول الرئيسية والبالغ عددها عشر دول ٤٧ر٣٪ من جملة قيمة القمح الداخلة التجارة الدولية .

■ ظهور عدد من الدول العربية ضمن الدول الرئيسية المستوردة للقمح من الاسواق العالمية وخاصة مصر والجزائر والمغرب ، مما يعكس عجز خطط التنمية الزراعية عن تحقيق الاكتفاء الذاتي في انتاج القمح في ظل التزايد السكاني الكبير وهو ما يشكل خطرا كبيرا على مثل هذه الدول في المجالين الاقتصادي والسياسي على حد سواء .

### ثانيا - الارز :

يحتل الارز المركز الثاني بين محاصيل الحبوب من حيث المساحة المزروعة ، فقد بلغت مساحته ١٤٥٧٧ مليون هكتار وهو ما يوازي ٢٢ر٣٪ من جملة المساحة المزروعة بمحاصيل الحبوب في العالم عام ١٩٩٠ ، في حين بلغت مساحة حقوله ١٤٩١ مليون هكتار (٢٢ر٣٪ من جملة مساحة الحبوب في العالم) عام ١٩٩٥ ، ومع ذلك يتصدر الارز باقي محاصيل الحبوب من حيث وفرة الانتاج فقد بلغ المتوسط العام لانتاجية الهكتار من الارز في العالم ٣٥٥٧ كجم تقريبا ، بينما لم يتعد هذا المتوسط من القمح ٢٥٧٠ كجم عام ١٩٩٠ ، في حين بلغ هذا المتوسط ٣٦٨٩ كجم عام ١٩٩٥ لذلك تتركز زراعته في منطقة جنوب شرقي آسيا المرحمة جدا بالسكان والتي تضم حوالي ٩٠٪ من مساحة الارز في العالم . كما يمكن زراعته اكثر من مرة في العام الواحد في جهات متعددة من العالم حيث تلائم الظروف الطبيعية نموه .

وينتمي الارز الى العائلة النجيلية ، وهو يضم عدة انواع اهمها النوع المعروف باسم *Olyza Sativa* ، والانواع الخيرية *Oryza Breviligulata* ، *Oryza Spontanea* ، *Oryza Officinalis* والتي تفرعت منها معظم انواع الارز المعروفة في الوقت الحاضر ، وتختلف انواع الارز في عدة امور اهمها ارتفاع الساق وحجم الحبة ولونها وشكلها والظروف الطبيعية الملائمة وخاصة عناصر المناخ ، ويمكن تقسيم الارز الى نوعين رئيسيين هما :

■ **ارز السهول Lowland Rice** ، ويزرع في المناطق السهلية المستوية التي يمكن عمرها بالياه ، وتنتشر زراعته في جهات واسعة من العالم .

■ **ارز المرتفعات Upland Rice** ، ويزرع على سفوح الجبال والتلال معتمدا على مياه الامطار ، وهو اقل انتشارا من النوع الاول .

ويؤكد بعض الباحثين أن الأرز عرف في الصين منذ حوالي ٣٠٠٠ سنة قبل الميلاد ، وكثيرا ما يستعمل لفظ Paddy أو Padi (أرز شعير) بدلا من لفظ Rice في جهات جنوب شرقى آسيا .

### الشروط الجغرافية الطبيعية اللازمة لنمو الأرز

#### درجة الحرارة :

يحتاج الأرز إلى درجة حرارة مرتفعة طوال فترة الانبات ، لذا تنتشر زراعته في المناطق المدارية بصفة خاصة حيث تتركز معظم مساحاته ، ولا تنمو بعض أنواعه إذا انخفضت درجة الحرارة عن ٦٨°ف ، ويزرع الأرز أيضا في المناطق المعتدلة الدفيئة خلال اشهر الصيف عندما يطول النهار وترتفع درجة الحرارة ، كما يزرع في بعض العروض الأبرد من ذلك نمبيا ، يتمثل ذلك في انتشار زراعته في سهل لمبارديا في شمالي إيطاليا ووادى كاليفورنيا في غربى الولايات المتحدة الأمريكية ، وبصفة عامة يتدرج زراعة هذا المحصول إلى الشمال من دائرة عرض ٤٠° شمالا في نصف الكرة الشمالى ، وإلى الجنوب من نفس دائرة العرض في نصف الكرة الجنوبي . وعموما يحتاج الأرز إلى درجة حرارة مرتفعة تتراوح في المتوسط بين ٧٥ - ٨٥°ف .

#### الأمطار :

يحتاج الأرز إلى كميات كبيرة من المياه تغمر حقوله طوال فترة نموه ، لذا تتراوح احتياجاته من المياه بين ٤٠ - ٨٠ بوصة من مياه الأمطار أو ما يعادلها من مياه الري وذلك تبعا لمعدل التبخر الذى يتوقف بدوره على درجات الحرارة ، وفي منطقة جنوب شرقى آسيا - أهم مناطق العالم المنتجة للأرز - يعد الأرز المحصول الرئيسى السائد إذا زادت كمية الأمطار السنوية على ٨٠ بوصة ، بينما يعد من المحاصيل واسعة الانتشار في المناطق التي تتراوح أمطارها السنوية بين ٤٠ إلى أقل من ٨٠ بوصة .

#### التربة :

يحتاج الأرز إلى تربة خصبة ذات نسيج ثقيل حيث تقل نفاذيتها للماء مما يحول دون تسرب المياه التى تغطى حقول الأرز خلال مراحل نموه إلى طبقات التربة السفلية ، على أن تكون الطبقة السطحية للتربة سهلة الحرث ، مما يمكن جذور النبات من الامتداد بسهولة خلال هذه الطبقة التى تمثل الحيز الذى يحصل منه النبات على العناصر الغذائية المختلفة .

وتنمو بعض أنواع الأرز في التربات التى ترتفع فيها نسبة الأملاح

الذائبة ، وتعد زراعته في مثل هذه الأراضي وسيلة لخفض نسبة الأملاح  
اذ ان استمرار غمر الحقول بالمياه ثم صرفها بعد نضج المحصول يعمل على  
تقليل درجة تركيز الاملاح الذائبة في التربة مما يمكن من زراعتها بمحاصيل  
أخرى أكثر حساسية ، أو زراعتها بالأرز مرة أخرى حيث تعطى الأرض  
في هذه الحالة انتاجا يفوق انتاجها السابق عندما كانت نسبة الاملاح  
الذائبة أعلى .

### السطح :

يحتاج أرز السهول الى سطح مستوى يحول دون صرف المياه التي  
تغطي الحقول طوال فترة النمو ، على ان يميل هذا السطح المستوى ميلا  
بسيطا يساعد على صرف المياه بشكل تدريجي بعد تمام نضج المحصول ،  
لذا أصبحت الدالات والسهول الفيضية لأنهار اليانجتسى والسيكيانج في  
الصين الشعبية ، والجانج والبراهما بوترا في بنجلاديش والهند ، والسند  
في باكستان ، وميكونج في فيتنام وكمبوديا ولاوس وتايلاند تمثل أهم  
مناطق زراعة الأرز في النطاق الموسمي ، بينما تعد سهول ودالات أنهار  
النيل في مصر واليبو في ايطاليا والمسيشى في الولايات المتحدة الامريكية  
من أهم نطاقات الأرز خارج النطاق الموسمي .

وتحتاج زراعة الأرز الى اعداد كبيرة من الأيدي العاملة الرخيصة نسبيا  
للقيام بالعمليات الزراعية المختلفة وخاصة عند زراعته بطريقة الشتل .

### الانتاج العالمى للأرز :

يبين الجدول رقم (٢١) تطور انتاج العالم من الأرز خلال الفترة  
المتدة بين عامى ١٩٧٠ - ١٩٩٥ (١) .

يتضح من تتبع وتحليل أرقام الجدول رقم (٢١) للحقائق التالية :

■ أن انتاج العالم من الأرز أقل تذبذبا من عام لآخر بصفة عامة من  
انتاجه من القمح كما تبين من الدراسة السابقة ، وربما يرجع ذلك الى  
تركز معظم مساحات الأرز في مناطق غزيرة الأمطار ، وفي السهول الفيضية  
ودالات الأنهار حيث تعتمد الزراعة أساسا على مياه الزرى التي يمكن  
التحكم فيها الى حد كبير ، عكس الوضع بالنسبة للقمح الذى تعتمد

(1) - F.A.O., Production Yearbook (different issues).

زراعتها في جهات واسعة من العالم على مياه الأمطار التي تتغذى من نهام  
لاخر مما يتبعه تباين في حجم الانتاج .

جدول رقم (٢١)

(الانتاج بالمليون طن متري)

القارة	١٩٧٠	١٩٨٠	١٩٨٣	١٩٩٠	١٩٩٥	الانتاج %
آسيا	٢٧٩ر٣	٣٦٢ر٣	٤١٧ر١	٤٧٨ر٧	٥٠١ر٩	٨٨ر١
أمريكا الجنوبية	١٠ر٢	١٤ر٤	١٢ر٤	١٣ر٥	١٨ر٨	٣ر٣
أفريقيا	٧ر٥	٨ر٤	٨ر٥	١١ر٥	١٤ر٨	٢ر٦
أمريكا الشمالية	٥ر١	٨ر٦	٦ر٩	٩	٩ر٧	١ر٧
أوروبا	١ر٨	١ر٨	١ر٧	٢ر٤	٢ر١	٠ر٤
الاتحاد السوفيتي السابق	١ر٢	٢ر٧	٢ر٥	٢ر٥	٢١ر٣	٣ر٧
الأوقيانوسية	٠ر٢	٠ر٦	٠ر٥	٠ر٩	١ر١	٠ر٢
جملة انتاج العالم	٣٠٥ر٣	٣٩٨ر٨	٤٤٩ر٥	٥١٨ر٥	٥٦٩ر٧	١٠٠

■ تزايد انتاج الارز في العالم بشكل مطرد ، فقد بلغ الانتاج ٤٤٩ر٥  
مليون طن متري عام ١٩٨٣ بعد أن كان ٣٠٥ر٣ مليون طن متري عام  
١٩٧٠ ، أي أن انتاج العالم زاد خلال هذه الفترة بنسبة ٤٧ر٢% خلال الفترة  
الممتدة بين عامي ١٩٧٠ ، ١٩٨٣ . واستمر الانتاج العالمي في تزايد حتى  
بلغ ٥١٨ر٥ مليون طن متري عام ١٩٩٠ ، وبذلك زاد بنسبة ١٥ر٣% خلال  
الفترة الممتدة بين عامي ١٩٨٣ ، ١٩٩٠ ، في حين بلغ ٥٦٩ر٧ مليون طن  
متري عام ١٩٩٥ .

■ اختلفت نسبة زيادة انتاج الارز في القارات والمناطق المختلفة خلال  
الفترة الممتدة بين عامي ١٩٧٠ ، ١٩٨٣ . فقد وصلت هذه النسبة أقصاها  
خارج قارة آسيا - في الاتحاد السوفيتي السابق والأوقيانوسية وأمريكا  
الجنوبية وأمريكا الشمالية حيث بلغت ١٠ر٨٣% ، ١٥٠% ، ٢٠ر٦% ،  
٣٠ر٣% على الترتيب ، ومرد ذلك رغم أن الارز لا يمثل في هذه المناطق  
محصول غذائي أساسي ازدياد الطلب عليه في الاسواق العالمية وخاصة بعد  
تزايد عدد السكان بشكل مطرد في منطقة جنوب شرق آسيا - أهم مناطق

انتاج الأرز واستهلاكه - واستهلاك دول هذه المنطقة لمعظم انتاجها بل ان بعضها أصبح في الوقت الحاضر من الدول المصدرة للأرز كاندونيسيا وماليزيا وكوريا الجنوبية ، لذا زاد انتاج الأرز في الجهات المذكورة لتسد حاجة أسواقها المحلية للمنتج. تمتهلك كميات محدودة وتصدير باقي الانتاج الى الأسواق العالمية ، مثال ذلك الولايات المتحدة الامريكية التي تساهم وحدها بحوالي 18% من تجارة الأرز العالمية . ولنفس السبب حقق انتاج الأرز زيادة كبيرة خلال الفترة الممتدة بين عامي 1983 - 1990 في قارات الأوقيانوسية ، أوروبا ، أفريقيا ، لأمريكا الشمالية حيث بلغت نسبة الزيادة بها 80% ، 23% ، 35% ، 30% على الترتيب .

وجدير بالذكر ان ازدياد الانتاج من الأرز في دول الاتحاد السوفيتي السابق وأمريكا الشمالية والأوقيانوسية يرجع أساسا الى ارتفاع انتاجية الهكتار التي بلغت 4.056 ، 5.075 ، 7.412 كجم على الترتيب (1) بينما لم يتعد متوسط انتاجية الهكتار على مستوى العالم 3.057 كجم عام 1990 ، وقد زاد انتاج قارة أوروبا من الأرز خلال الفترة قيد الدراسة بنسبة 41.2% ، وقد ساعد على ذلك اتساع مساحة الأرز التي بلغت 456 ألف هكتار عام 1990 بعد أن كانت 336 ألف هكتار عام 1983 ، في حين بلغت مساحته في أوروبا 376 ألف هكتار عام 1990 .

أما انتاج أفريقيا فقد بلغ 11.5 مليون طن متري عام 1990 بعد أن كان 8.5 مليون طن متري عام 1983 ، أي أن انتاج القارة زاد بنسبة 35.3% ويرجع ذلك الى الاهتمام بمشاريع الري المختلفة التي توفر المياه اللازمة لهذا المحصول الذي يحتاج كما سبق أن ذكرنا الى كميات كبيرة من المياه ، وخاصة في مصر أهم دول القارة الأفريقية المنتجة له .

وزاد انتاج آسيا - أهم قارات العالم المنتجة للأرز - بنسبة 14.8% خلال عامي 1983 - 1990 ، واستمر في التزايد حتى بلغ 50.69 مليون طن متري عام 1990 ، وترجع معظم هذه الزيادة الى التوسع الرأسي الناتج عن زراعة الأصناف وفيرة الانتاج وخاصة في اليابان والصين الشعبية وكوريا أكثر من رجوعها الى التوسع الأفقي في الزراعة ، إذ أن الإنسان استغل هنا كل شبر من الأرض يمكن استغلاله لإنتاج الأرز حتى إنه زرع بعض أنواعه على سفوح التلال والمرتفعات بعد أن حولها الى مدرجات وهو النوع المعروف بأرز المرتفعات Upland Rice .

(1) الضريبة بها 945 كيلو جراما .

وتبين أرقام الجدول (٥٥) أن آسيا تنصدر القارات في إنتاج الأرز بل أنها تحتكر الإنتاج فقد بلغ إنتاجها ٤١٧ر١ مليون طن متري وهو ما يوازي ٩٢ر٨٪ من جملة إنتاج العالم البالغ ٤٤٩ر٥ مليون طن متري عام ١٩٨٣ ، في حين بلغ إنتاج ٤٧٨ر٧ مليون طن متري (٩٢ر٣٪ من جملة الإنتاج العالمي) عام ١٩٩٠ ، ٥٠١ر٩ مليون طن متري (٨٨ر١٪ من إنتاج العالم) عام ١٩٩٥ ، ويرجع ذلك إلى ملائمة الظروف الطبيعية وخاصة في المشرق والجنوب الشرقي لزراعة هذا المحصول الذي أصبح يتصدر باقى المحاصيل المزروعة هنا من حيث الأهمية والمساحة ، وقد شجع على ذلك وفرة إنتاج هذا المحصول مما يوفر عنصرا غذائيا أساسيا للأعداد المتزايدة من السكان والذين يشكلون في الوقت الحاضر أكثر من نصف سكان العالم ، ويأتى بعد آسيا في إنتاج الأرز كل من أمريكا الجنوبية ، أفريقيا ، أمريكا الشمالية ، دول الاتحاد السوفيتى السابق ، أوروبا ، الأوقيانوسية ، ويرجع ضعف إنتاج هذه القارات والمناطق بالقياس إلى إنتاج آسيا إلى عدة عوامل منها عدم توافر الظروف الطبيعية - وخاصة درجة الحرارة والأمطار - الملائمة لزراعته في مساحات واسعة منها ، بالإضافة إلى الاهتمام أساسا بزراعة القمح دون الأرز الذي لا يمثل هنا محصولا غذائيا رئيسيا للسكان ، وحتى إنتاج بعض دول هذه القارات يصدر معظمه إلى الأسواق العالمية كما هي الحال بالنسبة لإنتاج كل من الولايات المتحدة الأمريكية في أمريكا الشمالية ، وإيطاليا وإسبانيا في أوروبا وأستراليا .

### المناطق الرئيسية لإنتاج الأرز :

#### أولا - قارة آسيا :

تحتل المركز الأول بين القارات في إنتاج الأرز كما سبق أن ذكرنا ، وتعد الصين الشعبية والهند وأندونيسيا وبنجلاديش وتايلاند وبورم واتحاد ميان مار (بورما سابقا) وفيتنام واليابان والفلبين وكوريا الجنوبية وكوريا الشمالية وباكستان أهم دول القارة المنتجة لهذا المحصول .

#### الصين الشعبية :

تنصدر دول العالم في إنتاج الأرز فقد بلغ إنتاجها ١٧٢ر١ مليون طن متري ، وهو ما يوازي ٤١ر٢٪ من إنتاج القارة الآسيوية ، ٣٨ر٣٪ من اجمالي إنتاج العالم عام ١٩٨٣ ، في حين بلغ إنتاجها ١٨٨ر٤ مليون طن متري (٣٩ر٣٪ من إنتاج آسيا ، ٣٦ر٣٪ من جملة الإنتاج العالمي عام ١٩٩٠ ١٨٧ر١ مليون طن متري (٣٧ر٣٪ من جملة الإنتاج العالمي) عام ١٩٩٥ .



وانتاج الصين الشعبية من الأرز في ازدياد مستمر يتضح ذلك من تتبع أرقام  
الجدول رقم (٢٢) التي تبين تطور انتاجها منذ عام ١٩٦٢ وحتى عام  
١٩٩٥ .

### جدول رقم (٢٢)

(الانتاج بالمليون طن متري)

السنة	الانتاج	النسبة المئوية الى انتاج العالم
١٩٦٢	٩١	٣٣ر٠
١٩٦٤	٨٥	٣٣ر٠
١٩٦٦	٨٨	٣٤ر٥
١٩٦٨	٩١	٣١ر٩
١٩٧٠	١٠٠	٢٣ر٧
١٩٨٠	١٤٢ر٩	٣٥ر٨
١٩٨٨	١٧١ر٤	٣٤ر٩
١٩٩٠	١٨٨ر٤	٣٦ر٣
١٩٩٥	١٨٧ر١	٣٧ر٣

وترجع الزيادة المستمرة لانتاج الصين الشعبية من الأرز الى أهميته  
الغذائية حيث يكون عنصرا غذائيا أساسيا ، كما تهتم الدولة بزيادة انتاجه  
بصفة مستمرة عن طريق التوسع الرأسى وأيضا الأفقى كلما أمكن ذلك لتغطى  
حاجة سكانها الآخذين فى الازدياد باطراد ولتفويض كميات تصدر الى  
الاسواق الخارجية ، وبالفعل نجحت الصين الشعبية فى هذه السياسة وخاصة  
بعد زيادة انتاجها من القمح مما سمح بوجود فائض كبير من الأرز يصدر  
الى الاسواق العالمية ، لذلك تساهم بحوالى ١٠% من صادرات الأرز  
العالمية سنويا .

وتتركز زراعة الأرز فى نطاقين رئيسين ، يتمثل النطاق الاول فى  
الأجزاء الجنوبية من البلاد حيث تسود زراعته وتكون حقوله نحو ٩٠%  
من جملة المساحة المزروعة ، وهنا يزرع الأرز مرتين أو أكثر فى السنة  
الواحدة لطول فصل النمو ، أما نطاق الأرز الثانى فيوجد فى الأجزاء  
الوسطى من الصين وخاصة فى حوض نهر اليانجتسى حيث تكون مساحاته

٥٠٪ تقريبا من المساحة المزروعة اذ تنتشر هنا زراعة القمح ، ويزرع الأرز في الأجزاء الوسطى مرة واحدة في السنة ، كما يزرع أيضا في بعض جهات شمالي الصين ولكن بشكل محدود حيث لا تتعدى مساحته ٣٪ من جملة المساحة المزروعة .

وكان انتاج الصين الشعبية من الأرز لا يكفي حاجة أسواقها المحلية في بعض السنوات ، لذلك كانت تظهر أحيانا ضمن الدول المستوردة له ، وكانت تحصل على معظم وارداتها من بورما (اتحاد ميان مار) القريبة ، ولكن بعد ازدهار النشاط الزراعي في البلاد وخاصة بعد الثورة الاشتراكية وانتشار نظام الكوميونات الزراعية والعناية بتسميد الأراضى الزراعية والتوسع في زراعة الأرز وخاصة على سفوح المرتفعات زاد انتاج البلاد كما سبق أن ذكرنا. مما سمح بوجود فائض للتصدير ، لذا تظهر الصين الشعبية في الوقت الحاضر ضمن الدول المصدرة للأرز . شكل رقم (١٧) . وجدير بالذكر أن متوسط انتاجية الهكتار من الأرز يبلغ في الصين ٦٠١٧ كجم (عام ١٩٩٥) بينما لم يتجاوز هذا المتوسط ٣٧٧٦ كجم على مستوى القارة الآسيوية .

### الهند :

تأتى في المركز الثانى بين دول العالم في انتاج الأرز بعد الصين الشعبية فقد بلغ انتاجها ٩٠ مليون طن متري (٢١٦٪ من انتاج آسيا ، ٢٠٪ من اجمالى انتاج العالم) عام ١٩٨٣ ، في حين بلغ انتاجها ١١٢ر٥ مليون طن متري (٢٣ر٥٪ من انتاج آسيا ، ٢٦٧٪ من انتاج العالم) عام ١٩٩٠ ، وتطور انتاج الهند بعد ذلك حتى بلغ ١٢٢ر٣ مليون طن متري (٣ر٤٪ من انتاج العالم) عام ١٩٩٥ . وكان الانتاج حتى السبعينيات من القرن العشرين تقريبا لا يكفي حاجة الأسواق المحلية ، لذلك كانت الهند تستورد كميات كبيرة من الأسواق العالمية ، بل أنها كانت تحتل المركز الثالث بين الدول المستوردة حيث كانت تستورد ٤٪ من اجمالى كمية الأرز الداخلة للتجارة الدولية في ذلك الوقت - ومع تزايد انتاج البلاد بشكل كبير وخاصة مع بداية الثمانينيات ، أصبح الانتاج يكفي حاجة البلاد بل وتصدر كميات منه الى الأسواق العالمية .

ولا يعد الأرز المحصول الغذائى الرئيسى في كل الهند ، بل أن أهميته الكبرى تتركز في الأقاليم التى تزيد أمطارها السنوية على ٤٠ بوصة بصفة عامة ، بينما تقل أهميته بشكل كبير خارج هذه الأقاليم ، وتتركز زراعة الأرز في أربعة نطاقات رئيسية هي :



شكل رقم (١٧) مناطق انتاج الارز في دول جنوب شرق آسيا

■ الحوض الاوسط لنهر الجانج ، وتعتمد زراعة الارز هنا على مياه الامطار التي تتراوح كميتها سنويا بين ٤٠ - ٧٠ بوصة .

■ الاجزاء الغربية من دلتا الجانج والبراهما بوترا ، وتنتشر هنا زراعة كل من الارز كغلة غذائية ، والجوت كمحصول نقدي ، وتعتمد الزراعة في هذه الجهات على الامطار الغزيرة التي تزيد كميتها السنوية على ٨٠ بوصة .

■ السهول الساحلية الشرقية المعروفة باسم ساحل كروماندل وخاصة في ولاية مدراس ، وقد نتج عن اتساع هذه السهول امتداد حقول الارز الي مساحات بعيدة في الداخل ساعد في ذلك انتشار السهول الفيضية للانهار العديدة المتجهة من هضبة الدكن الى ساحل كروماندل ، واهم هذه الانهار من الشمال الى الجنوب جودافارى ، كرشنا ، كوفرى ، لذلك تعتمد زراعة الارز هنا على مياه الري ومياه الامطار ، وخاصة ان الامطار في بعض جهات هذا النطاق تصل الى ٣٠ بوصة في السنة .

■ السهول الساحلية الغربية المعروفة بأسم ساحل ملبار ، وتعتمد زراعة الأرز هنا على مياه الأمطار لغزارتها اذ تتراوح كميتها السنوية بين ٤٠ - ١٠٠ بوصة ، بل أنها تزيد عن ذلك في بعض الجهات وخاصة في أقصى الغرب .

وتبلغ المساحة المزروعة بالأرز سنويا حوالى ٤٢ مليون هكتار وهو ما يكون المساحة المزروعة في البلاد ، وتشكل هذه المساحة حوالى ثلث مساحة الأرز في آسيا ، وأكثر من ربع المساحة المزروعة بالأرز في العالم مما يظهر ضخامة المساحة المزروعة بهذا المحصول الغذائى في الهند ، ومع ذلك تتذبذب انتاجية الهكتار من الأرز من عام لآخر تبعا لتباين كمية الأمطار ، وعموما فهذه الانتاجية مرتفعة وأكثر ثباتا في السهول الساحلية الشرقية لاعتماد الزراعة على مياه الري ، وقد بلغ المتوسط العام لانتاجية الهكتار من الأرز في الهند ٢٨٧٩ كجم وهو انتاج ضعيف وخاصة اذا علمنا أنه بلغ ٣٧٧٦ كجم على مستوى قارة آسيا ٣٦٨٩ كجم على مستوى العالم عام ١٩٩٥ .

### اندونيسيا :

تحتل المركز الثالث بين دول العالم المنتجة للأرز ، فقد بلغ انتاجها ٣٤٣ مليون طن متري ( ٨٢٪ من انتاج آسيا ، ٧٦٪ من انتاج العالم ) عام ١٩٨٣ ، في حين بلغ انتاجها ٤٤٥ مليون طن متري ( ٩٣٪ من انتاج آسيا ، ٨٦٪ من انتاج العالم ) عام ١٩٩٠ ، واستمر الانتاج في التزايد حتى بلغ ٤٩٨ مليون طن متري ( ٩٩٪ من انتاج العالم ) عام ١٩٩٥ ، ومع ذلك تعد اندونيسيا اهم دول العالم المستوردة للأرز حيث تكون وارداتها السنوية حوالى ١١٪ من تجارة الأرز الدولية ، ومرد ذلك ضخامة عدد سكانها ( ٢٠٣٥ مليون نسمة عام ١٩٩٥ ) واعتمادهم على الأرز كغلة رئيسية لهم . ويزرع الأرز في معظم جزر اندونيسيا وخاصة في جاوة ، سومطرة ، كاليمانتان ( بورنيو ) ، الا أن الجزيرة الأولى تعد أهم الجزر الأندونيسية انتاجا حيث تنتج ما يقرب من ٦٠٪ من اجمالى انتاج البلاد ، ساعد على ذلك عدة عوامل أهمها ازدهامها الشديد بالسكان ، وملائمة الظروف الطبيعية بها وخاصة التربة الخصبة لزراعة الأرز .

### بنجلاديش :

تحتل المركز الرابع بين دول العالم المنتجة للأرز بعد الصين الشعبية والهند واندونيسيا ، فقد بلغ انتاجها ٢١٧ مليون طن متري ( ٥٢٪ من

انتاج آسيب ، ٤٨% من جملة انتاج العالم) عام ١٩٨٣ ، بينما بلغ انتاجها ٢٨١ مليون طن مئري (٥٨% من انتاج آسيا ، ٥٤% من انتاج العالم) عام ١٩٩٠ ، في حين بلغ ٢٤٦٦ مليون طن مئري (٤٩% من الانتاج العالمي) عام ١٩٩٥ .

ويزرع الارز في دلتا الجانج والبراهما بوترا ، وتعتمد زراعة الارز هنا على الأمطار الغزيرة التي تزيد كميتها السنوية على ٨٥ بوصة ، ويشبه هذا النطاق النطق الهندي المجاور له في الغرب من حيث انتشار زراعة كل من الارز كغلة غذائية والجوت كمحصول نقدي . وتبلغ المساحة المزروعة سنويا بالأرز حوالي ١٠ مليون هكتار وهو ما يكون أكثر من ٨٠% من اجمالي المساحة المزروعة في البلاد ، مما يظهر الأهمية الكبيرة لمحصول الارز في بنجلاديش . ونتاجية الهكتار من الارز ضعيفة حيث لم تتعد ٢٤٧٨ كجم (عام ١٩٩٥) .

### تاييلاند :

تأتي في المركز الخامس بين دول العالم المنتجة للارز ، فقد بلغ انتاجها ١٨٥ مليون طن مئري (٤٤% من نتاج آسيا ، ٤١% من جملة انتاج العالم) عام ١٩٨٣ ، ١٩ مليون طن مئري (٣٩% من انتاج آسيا ٣٦% من جملة الانتاج العالمي) عام ١٩٩٠ ، ٢١١ مليون طن مئري (٤٢% من انتاج العالم) عام ١٩٩٥ .

ويحتل الارز مركزا هاما في الاقتصاد الزراعي في تاييلاند ، فقد بلغت مساحته السنوية نحو ١٠ مليون هكتار وهو ما يكون ٤٤% من جملة المساحة المزروعة لذلك تنصدر تاييلاند دول العالم المصدرة للارز حيث تساهم بحوالي ٢٥٦% من الصادرات الدولية (عام ١٩٨٣) ، لذا تعد بانجوك - عاصمة تاييلاند - أهم موانئ تصدير الارز في العالم .

وتتركز أهم نطاقات الارز في الأجزاء الوسطى من البلاد بحوض نهر مينام ، وتعتمد الزراعة هنا على كل من مياه الري ومياه الأمطار .

### اتحاد ميان مار : (بورما سابقا)

من دول العالم الرئيسية المنتجة للارز فقد بلغ انتاجها ١٤٥ مليون طن مئري (٣٥% انتاج آسيا ، ٣٢% من اجمالي انتاج العالم) عام ١٩٨٣ ، وتناقص نتاج الدولة بشكل محدود بعد ذلك حيث بلغ ١٣٩ مليون طن

مترى (٢٢٩٪ من انتاج آسيا ، ٢٦٪ من انتاج العالم) عام ١٩٩٠ ، في حين بلغ ٢٠١ مليون طن مترى (٤٪ من انتاج العالم) عام ١٩٩٥ .

ويعد الأرز أهم المحاصيل المزروعة في بورما حيث تبلغ مساحة حقوله السنوية حوالي ٦ مليون هكتار وهو ما يعادل ٤٨٪ من جملة المساحة المزروعة في البلاد ، وتنتشر زراعته في وادي نهر ايرواي حيث تعتمد الزراعة على مياه النهر ، بينما تعتمد زراعته في جلتسا النهر على مياه الأمطار التي تصل كميتها السنوية في بعض الجهات الى ٦٠ بوصة .

ويفيض الانتاج عن حاجة البلاد ، لذلك تصدر كميات كبيرة كل عام تبلغ نحو ٢٢٠٪ من صادرات الأرز العالمية ، وقد شكلت قيمة صادراتها ما يعادل ٤٢٪ من جملة قيمة صادرات الأرز الدولية (عام ١٩٨٣) ، لذا تعد ميان مار من الدول الرئيسية المصدرة للأرز ، ويصدر الانتاج عن طريق رانجون ميناء الدولة الرئيسي .

### اليابان :

من الدول الرئيسية المنتجة للأرز إذ بلغ انتاجها ١٢٩ مليون طن مترى (٣٪ من انتاج آسيا ، ٢٨٪ من جملة انتاج العالم) عام ١٩٨٣ ، في حين بلغ ١٣١ مليون طن مترى (٢٧٪ من انتاج آسيا ، ٢٥٪ من جملة الانتاج العالمي) عام ١٩٩٠ ، ١٢٦ مليون طن مترى (٢٥٪ من انتاج العالم) عام ١٩٩٥ ، ورغم ضخامة انتاج لليابان عن الأرز فإنه لا يكفي حاجة لسوقها ، لذا تستورد سنويا كميات كبيرة تقدر بحوالي ٧٪ من تجارة الأرز العالمية .

وتنتشر زراعته في جزر كيوشو ، شيكوكو ، والجزء الجنوبية من جزيرة هنشو ، بينما تقل زراعته في جزيرة هوكايدو الواقعة في أقصى الشمال لانخفاض درجة الحرارة عن الحد اللازم لنمو المحصول ، وتتركز زراعته في السهول الساحلية الضيقة وعلى السفوح الجبلية المنتشرة في الجزر اليابانية بعد تحويلها الى مدرجات جبلية .

وتبلغ المساحة المزروعة بالأرز سنويا ٢١ مليون هكتار أي ما يعادل ٤٥٪ من اجمالى المساحة المزروعة في اليابان والبالغة ٤٦ مليون هكتار ، مما يؤكد الأهمية الكبيرة للأرز في البتياح الزراعي لليابان . وقد نتج عن التوسع في استخدام الأسماتيب الزراعية الحديثة ارتفاع متوسط انتاجية الهكتار من الأرز حيث بلغ ٦٣٢٨ كجم عام ١٩٩٠ ، في حين بلغ ٦٠١٢ كجم عام ١٩٩٥ .

وبالإضافة الى الدول السابق ذكرها يزرع الأرز في فيتنام وخاصة في دلتا نهر ميكونج حيث يعد أهم المحاصيل المزروعة على الإطلاق إذ يشغل معظم الأراضي الزراعية ، بالإضافة الى زراعته في حوض النهر الأحمر؛ وتبلغ مساحة حقوله السنوية نحو ٥٩ مليون هكتار وهو ما يعادل ٨٩,٤% من اجمالي المساحة المزروعة في البلاد ، لذا فاننتاج فيتنام من الأرز كبير حيث بلغ ١٤٥ ، ١٨٤ ، ٢٤ مليون طن متري خلال عامي ١٩٨٣ ، ١٩٩٠ ، ١٩٩٥ على الترتيب ، ويكفي الانتاج عن حاجة البلاد .

ويحتل الأرز مركزا رئيسيا بين المحاصيل المزروعة في الفلبين فقد بلغت مساحته ٣٥ مليون هكتار أي ما يوازي نحو ٤٠% من اجمالي المساحة المزروعة في البلاد ، ومع ذلك فالانتاج لا يكفي حاجة الأسواق المحلية ، لذلك تستورد الفلبين كميات كبيرة من الأرز كل عام تقدر بحوالي ٥% من تجارتها الدولية . ويزرع الأرز في كل جزر الفلبين وخاصة في جزيرة لوزون التي تضم أوسع مساحات الأرز ، وتنتشر زراعته في مناطق السهول وعلى المدرجات الجبلية ، وقد بلغ انتاج البلاد ٨١ مليون طن متري عام ١٩٨٣ ، في حين بلغ ٩٣ مليون طن متري عام ١٩٩٠ ، ١٦ مليون طن متري عام ١٩٩٥ . ويزرع الأرز أيضا في كوريا الجنوبية حيث تبلغ مساحة حقوله حوالي ١٢ مليون هكتار (٥٧% من جملة المساحة المزروعة في البلاد) وانتاجية الهكتار من الأرز مرتفعة هنا حيث تبلغ ٦١٧٩ كجم ، لذا فاننتاج البلاد كبير حيث بلغ ٦٥ مليون طن متري تقريبا عام ١٩٩٥ . ويبلغ انتاج باكستان من الأرز ٥٧ مليون طن متري عام ١٩٩٥ وتتركز زراعته في الحوض الأدنى لنهر السند معتمدا على مياه الري نظرا لقلّة مياه الأمطار الساقطة والتي تصل كميتها السنوية في بعض الجهات الى أقل من عشر بوصات . ويفيض الانتاج عن حاجة البلاد ، لذا تُصدر باكستان كميات من الأرز الى الأسواق العالمية .

### ثانيا - قارة أمريكا الجنوبية :

نأتى في المركز الثاني بين القارات - بدون مجموعة دول الاتحاد السوفيتي السابق - في انتاج الأرز فقد بلغ انتاجها ١٢٣ مليون طن متري؛ (٢٧% من جملة انتاج العالم) عام ١٩٨٣ ، ١٣٥ مليون طن متري (٢٦% من انتاج العالم) عام ١٩٩٠ ، ١٨٨ مليون طن متري (٣٣% من انتاج العالم) عام ١٩٩٥ ، وقد بلغت المساحة المزروعة بالأرز في القارة ٦٣ مليون هكتار أي ما يوازي ٤٣% من اجمالي مساحة الأرز في العالم عام ١٩٨٣ ، بينما بلغت مساحة حقول الأرز ٥٦ مليون هكتار (٣٨% ٣٨٣٨)

من جملة مساحة الأرز في العالم) عام ١٩٩٠ ، ٦٢٢ مليون هكتار عام ١٩٩٥ ، وتتركز معظم أراضي الأرز في السهول الساحلية وخاصة في البرازيل وكولومبيا وبيرو والأرجنتين وجويانا وفنزويلا .

### البرازيل :

تتصدر دول أمريكا الجنوبية في إنتاج الأرز إذ بلغ إنتاجها ٧٧٧ مليون طن متري (٦٢٢٦٪ من اجمالي إنتاج القارة ، ١٧٧٪ من جملة إنتاج العالم) عام ١٩٨٣ ، في حين بلغ إنتاجها ٧٢٤ مليون طن متري (٥٤٨٪ من إنتاج أمريكا الجنوبية ، ١٤٪ من جملة الإنتاج العالمي) عام ١٩٩٠ . ١١٢٢ مليون طن متري (١٩٪ من إنتاج العالم) عام ١٩٩٥ وبذلك تحتل البرازيل مركزا متقدما بين دول العالم المنتجة للأرز بعد الدول الآسيوية المسابق دراستها ، لذا تتصدر البرازيل دول العالم المنتجة للأرز خارج النطاق الموسمي في جنوب شرقي وجنوبي آسيا .

وتتركز معظم المساحات المزروعة بالأرز في ساو باولو وميناس جراس وريو جراندي سول حيث يوجد بها أكثر من ٧٥٪ من مساحة الأرز في البرازيل ، بل أنه يوجد في ساولو وميناس جراس وحدهما أكثر من ٥٠٪ من جملة مساحة الأرز في البلاد . وتبلغ مساحة حقول الأرز نحو ٥ مليون هكتار وهو ما يعادل ٨٠٪ من مساحة الأرز في أمريكا الجنوبية ، وتكون هذه المساحة حوالي ٦٨٪ من جملة المساحة المزروعة في البلاد ، وهناك مساحات واسعة تلائم زراعة الأرز وخاصة في حوض الأمازون إلا أنها لم تستغل حتى الآن ، لذلك ينتظر أن تحتل البرازيل مركزا متقدما بين الدول الرئيسية المنتجة للأرز خلال السنوات القادمة ، وعموما فإنتاج البلاد في زيادة مستمرة فبعد أن كان لا يتعدى ١٪ من جملة إنتاج العالم قبل الحرب العالمية الثانية ، بلغت هذه النسبة ٢٪ عام ١٩٥٨ ، واستمرت في الزيادة حتى بلغت ٢٢٪ عام ١٩٦٦ ، ٢٤٪ عام ١٩٧٠ ، ويمكن زيادة إنتاج البلاد برفع قدرة الأرض الانتاجية إذ أن متوسط انتاجية الهكتار من الأرز لم يتعد ١٥١٨ كجم عام ١٩٨٣ ، ١٨٩٩ كجم عام ١٩٩٠ ، ٢٥٦٥ كجم عام ١٩٩٥ .

### ثالثا - قارة أفريقيا :

تحتل المركز الثالث بين القارات في إنتاج الأرز بعد قارتي آسيا وأمريكا الجنوبية إذ بلغ إنتاجها ٨٠٠ مليون طن متري وهو يعادل ١٩٪ من إنتاج العالم عام ١٩٨٣ ، بينما بلغ ١١٢٥ مليون طن متري (٢٢٪ من إنتاج



العالم) عام ١٩٩٠ ، ١٤ر٨ مليون طن متري (٢٦% من إنتاج العالم) عام ١٩٩٥ ، وبعد أن كانت المساحة المزروعة بالأرز في القارة ٤٩ مليون هكتار أى ما يكون ٣٤% فقط من إجمالى مساحة الأرز في العالم عام ١٩٨٣ ، أصبحت ٥٧ مليون هكتار (٣٩% من مساحة حقول الأرز في العالم) عام ١٩٩٠ ، ٧١٦ مليون هكتار (٤٧% من مساحة الأرز في العالم) عام ١٩٩٥ . وتعد مصر ومدغشقر أهم دول القارة المنتجة للأرز حيث يشكل نذجهما معا ما يوازى ٥٠% من جملة إنتاج القارة .

### ١ - جمهورية مصر العربية :

تنصدر الدول الأفريقية في إنتاج الأرز فقد بلغ إنتاجها ٢٤ مليون طن متري وهو ما يشكل نحو ٢٨٢% من إنتاج أفريقيا ، ٥% من إنتاج العالم عام ١٩٨٣ ، في حين بلغ إنتاجها ٢٨ مليون طن متري (٢٤٣% من إنتاج أفريقيا ، ٥% من إنتاج العالم) عام ١٩٩٠ ، ٤٨ مليون طن متري (٣٢٤% من إنتاج أفريقيا ، ٨% من إنتاج العالم) عام ١٩٩٥ .

وتعتمد زراعة الأرز في مصر على مياه الري لذا ارتبط التوسع في زراعته بمشروعات الري التي تهدف الى المحافظة على مياه النيل وتخزينها ، كما كانت مساحة الأرز تتأثر بحالة الفيضان ، لذا كان للانخفاض الشديد لمنسوب مياه النيل عام ١٩١٣ - على سبيل المثال - أثرا مباشرا في انكماش مساحة الأرز التي لم تتعد في تلك السنة ٤٢ ألف فدان ، وأدى انخفاض مياه النيل في عدة سنوات تالية وخاصة عام ١٩٣٠ الى انكماش المساحة المزروعة بالأرز والتي لم تكن تتجاوز ١٠٠ ألف فدان ، ولكن بعد التعلية الثانية لسد أسوان عام ١٩٣٢ وأنشاء جبل الأولياء في السودان عام ١٩٣٧ زادت كمية المياه المختزنة مما مكن من التوسع في زراعة الأرز ، لذا لم تقل مساحة الأرز السنوية في مصر عن ٤٠٠ ألف فدان منذ عام ١٩٣٧ الا عام ١٩٥٢ حين بلغت ٣٧٤ ألف فدان فقط لانخفاض منسوب الفيضان بشكل كبير ، وعموما فالمساحات المزروعة بالأرز في مصر أكثر تذبذبا من مساحات أى محصول آخر ، يتضح ذلك من تتبع أرقام الجدول رقم (٢٣) التي تبين تطور مساحة الأرز في مصر ونسبتها المئوية الى جملة مساحة المحاصيل الصيفية والفيصلية خلال الفترة الممتدة بين عامى ١٩٥٢ - ١٩٩٥ .

(١) الجهاز المركزى للتعبئة العامة والاحصاء ، الكتاب الاحصائى السنوى لجمهورية مصر العربية أعداد مختلفة .

## جدول رقم ( ٢٣ )

(المساحة بالآلاف فدان)

السنة	المساحة	%	السنة	المساحة	%
١٩٥٢	٣٧٤	٧٧	١٩٨٢	١٠٢٦	١٧٦
١٩٦٠	٧٠٦	١٢٩	١٩٨٤	٩٨٤	١٧٣
١٩٦٢	٨٣٠	١٥٣	١٩٨٦	١٠٠٩	١٧٧
١٩٦٤	٩٦٢	١٧٦	١٩٨٧	٩٨٣	١٧٢
١٩٦٦	٨٤٤	١٥١	١٩٩٥	١٤٠٠	٢١٨
١٩٦٨	١٢٠٤	٢١٥			

وجدير بالذكر أنه من فوائد مشروع السد العالي - الذي يضمن تخزين كمية ضخمة من المياه لا تقل عن ٨٤ مليار متر مكعب سنويا - اتساع المساحة المزروعة بالأرز ، وضمان زراعة ٧٠٠ ألف فدان بالأرز سنويا على الأقل فهنا كانت حالة الفيضان ، وقد بلغت مساحة حقول الأرز في مصر ٤٢٣ ألف هكتار وهو ما يوازي ١٧١% من مساحة الأرض الزراعية في مصر ، ٨٦% من مساحة حقول الأرز في قارة أفريقيا عام ١٩٨٣ ، في حين بلغت ٤٤٥ ألف هكتار وهو ما يكون ١٧٢% من مساحة الأرض الزراعية في البلاد ، ٧٧% من مساحة حقول الأرز في أفريقيا عام ١٩٩٠ ، بينما بلغت ٥٩٠ ألف هكتار (٨٣% من جملة مساحة الأرز في القارة) عام ١٩٩٥ .

ويزرع الأرز في الوجه البحري ومصر الوسطى كمحصول صيفي ، وهو يزرع أما في أواخر شهر إبريل أو خلال شهر مايو ، وعادة لا تتأخر زراعته عن ذلك خوفا من انخفاض إنتاجية الفدان ، وهو يمكث هنا فترة تتراوح بين ٤ - ٧ شهور .

وفي الفيوم يزرع الأرز كمحصول نيلي - صيفي متأخر - خلال النصف الثاني من شهر يوليو ، والأرز المزروع هنا سريع النضج ، لذا يمكث في الأرض مدة قصيرة تتراوح بين ٨٥ - ١٠٠ يوم ، لذلك فإنتاجية الفدان منه ضعيفة نسبيا (٢٩ طن) ، بينما بلغت حوالي ٣٤ طن من الأرز الصيفي في الوجه البحري .

= وزارة الزراعة واستصلاح الأراضي ، الاقتصاد الزراعي ١٩٩٥ ، القاهرة ص ٦١ - ٦٢ .

ويزرع أكثر من ٢٠% من مساحة الأرز في مصر بطريقة الشتل ، وهي تتلخص في بذر تقاوى الأرز بطريقة البدار في مشتل صغير يقام عادة على رأس الأراضى التى ستزرع بالأرز ، وبعد نمو البادرات تقطع عندما يتراوح عمرها بين ٣٥ - ٤٥ يوماً لتشتل بعد ذلك فى الأراضى المقرر زراعتها بالأرز ، ولهذه الطريقة أكثر من فائدة منها التكييف فى الزراعة ، وارتفاع متوسط إنتاجية الفدان ، والاقتصاد فى تقاوى الأرز ، وتوفير مياه الري طوال فترة الشتل ، وسهولة زراعة الشتل بعد ذلك فى الأراضى التى ترتفع فيها نسبة الاملاح الذائبة ، كما هى الحال بالنسبة للأراضى الواقعة عند الأطراف الشمالية لوسط الدلتا حيث يمكن نمو الأرز بنجاح ، وتعد زراعته فى مثل هذه الأراضى وسيلة لخفض درجة تركيز الاملاح فى التربة .

وتتركز زراعة الأرز فى نطاقين رئيسيين ، يتمثل النطاق الأول فى الوجه البحرى (٩٧ر٨% من مساحة الأرز) والنطاق الثانى فى مصر الوسطى (٢٢ر٢%) التى تشمل محافظات الجيزة ، بنى سويف ، الفيوم ، المنيا . وتتصدر الدقهلية محافظات مصر من حيث المساحة المزروعة بالأرز (٢٩ر٥%) يليها كفر الشيخ (٢٠ر٦%) ، الشرقية (١٥ر٥%) ، البحيرة (١٥ر١%) ، القليوبية (١ر١%) .

ونظرا لاهمية الأرز المزروحة كغلة رئيسية وكحصول نقدى فقد عملت الدولة على رفع إنتاجية الفدان منه وذلك بتعميم زراعة الأنواع وفيرة الانتاج وأهمها جيزة ١٧٢ ، جيزة ١٧١ ، جيزة ١٧٣ (ديهو) ، جيزة ١٧٥ جيزة ١٧٦ ، جيزة ١٧٧ ، جيزة ١٧٨ ، فلبينى ، ويشغل الأرز من نوع جيزة ١٧١ أكثر من ٥٤% من مساحة الأرز فى مصر ، وتتركز معظم مساحاته فى محافظات الدقهلية ، كفر الشيخ ، الشرقية ، ويبلغ متوسط إنتاجية الفدان منه حوالى ٣ر٤ طن ، يليه من حيث المساحة المزروعة الأرز من نوع جيزة ١٧٦ والذي يشغل نحو ٢٥% من جملة مساحة حقول الأرز ، وتتركز معظم مساحاته فى محافظات الدقهلية ، كفر الشيخ ، دمياط ، الغربية ، البحيرة ويبلغ متوسط إنتاجية الفدان منه حوالى ٣ر٦ طن ، وقد ارتفع متوسط إنتاجية الفدان من الأرز فى مصر بشكل كبير فبعد أن كان ١ر٣٧ طن عام ١٩٥٢ ، بلغ ٢ر٩٩ طن عام ١٩٦٢ ، ٣ر١٤ طن عام ١٩٦٨ ، ٣ر٢٨ طن عام ١٩٧٠ ، ٣ر١٣ طن عام ١٩٧٦ ، ٣ر٤٠ طن عام ١٩٨٦ ، ٣ر٤ طن عام ١٩٩٥ وبذلك جاءت مصر فى مقدمة دول العالم من حيث إنتاجية الفدان من الأرز . وجدير بالذكر أن متوسط إنتاجية الهكتار من الأرز بلغ فى مصر ٦٢٨٨ كجم (عام ١٩٩٠) ، بينما لم يتجاوز ١٩٩٢

كجم على مستوى قارة أفريقيا ، في حين بلغ ٨١٧٣ كجم عام ١٩٩٥ رغم أنه لم يتجاوز ٢٠٩٣ على مستوى القارة .

ويتباين متوسط انتاجية الفدان من محافظة لأخرى تبعا لمدى ملائمة الظروف الطبيعية وخاصة التربة لزراعته وأيضا تبعا لمدى توافر مياه الري ، ويبلغ هذا المتوسط أقصاه في البحيرة (٣٧ طن) يليها العربية (٣٥ ص) كفر الشيخ (٣٥ طن) ، الدقهلية (٣٣ طن) .

ويعد الأرز المحصول النقدي الثاني في مصر بعد القطن حيث تكون صادراته السنوية حوالى ١٢% من جملة الصادرات الزراعية المصرية لذا تحتل مصر مركزا هاما بين الدول المصدرة للأرز ، وكانت صادرات مصر لا تتعدى نسبتها ١% من جملة الصادرات العالمية قبل الحرب العالمية الثانية ، الا أنها زادت بعد ذلك وكونت ٤% سنويا من الصادرات العالمية خلال الفترة الممتدة بين عامى ١٩٥٨ - ١٩٦٠ ، ثم ارتفعت هذه النسبة وبلغت ٦% منذ هام ١٩٦٣ ، ولكنها قفزت مرة أخرى عام ١٩٦٨ حين بلغت ٧٥% ، وجدير بالذكر أن قيمة صادرات الأرز انصرت الى الأسواق العالمية بلغت ١١٦ مليون دولار أمريكي وهو ما يشكل ٣٣% من جملة قيمة صادرات الأرز العالمية عام ١٩٨٢ بعد أن كانت ٣١٥ مليون دولار أمريكي عام ١٩٧٩ .

### مدغشقر :

تحتل المركز الثانى بين الدول الافريقية في إنتاج الأرز . فقد سع إنتاجها ٢١ مليون طن متري وهو ما يكون ٢٤٧% من جملة إنتاج القارة عام ١٩٨٣ ، في حين بلغ إنتاجها ٢٤ مليون طن متري (٢٠٩% من إنتاج أفريقيا) عام ١٩٩٠ ، ٢٥ مليون طن متري (١٦٩% من إنتاج القارة) عام ١٩٩٥ .

ويزرع الأرز في مناطق السهول الساحلية وخاصة في الشرق شمال تانانريف ، وفي الشمال الغربى قرب مدينة ماجونجا Majunga شكل رقم (١٨) وتمتد أراضى الأرز الى الأجزاء الداخلية من الجزيرة في المناطق التى تجرى فيها الأنهار ، وأيضا على بعض سفوح الجبال التى تحولت إلى مديجات لزراعة الأرز ، وقد أمكن توصيل مياه الري إليها عن طريق شبكة معقدة من القنوات (١) .

(١) Church R J Africa and the Islands, Third Edition, London, 1971 P 506



شكل رقم (١٨) مناطق زراعة الأرز في مدغشقر

ويمثل الأرز أهم المحاصيل المزروعة في مدغشقر فقد بلغت مساحته نحو ١٫٢ مليون هكتار وهو ما يكون ٣٧٪ من إجمالي المساحة المزروعة في البلاد ، ويبلغ متوسط انتاجية الهكتار في الجزيرة حوالي ٢٫٣١ كجم ، وانتاج الأرز متذبذب الى حد ما رغم ميله الى التزايد ، يتضح ذلك من تتبع أرقام الجدول رقم (٢٤) التي تبين تطور انتاج مدغشقر من الأرز ونسبته المئوية الى الانتاج الأفريقي خلال الفترة الممتدة بين عامي ١٩٦٢ - ١٩٩٥ (١) .

### جدول رقم (٢٤)

(الانتاج بالآلاف طن متري)

السنة	الانتاج	%	السنة	الانتاج	%
١٩٦٢	١٥٥٢	٢٦٫٤	١٩٨٢	١٩٦٧	٢١٫٣
١٩٦٤	١٦٤٨	٦٢٫٦	١٩٨٣	٢١٠٠	٢٤٫٧
١٩٦٦	١٧٥٣	٢٩٫٥	١٩٨٨	٢١٤٩	٢٠٫٦
١٩٦٨	١٨٧٣	٢٦٫٧	١٩٨٩	٢٣٨٠	٢١
١٩٧٠	١٨٦٥	٢٤٫٦	١٩٩٠	٢٤٠٠	٢٠٫٩
١٩٨٠	٢٠٠٠	٢٣٫٨	١٩٩٥	٢٥٩٦	١٦٫٩

(١) الجدول من حساب المؤلف .

وبالإضافة إلى مصر ومالاجاش يزرع الأرز في جهات واسعة من قارة أفريقيا وخاصة في المغرب حيث أنتجت نيجيريا عام ١٩٩٥ حوالي ٢٥ مليون طن مقترى يليها ساحل اللعاج التي أنتجت نحو مليون طن مقترى ، ثم يأتي بعد ذلك غينيا التي بلغ إنتاجها في العام المذكور ٥٣٢ ألف طن مقترى وسيراليون وإنتاجها ٢٨٤ ألف طن مقترى ، وبذلك بلغ إنتاج الدول الأربع حوالي ٤٣١٦ ألف طن مقترى وهو ما يكون ٢٩٠٪ من إجمالي الإنتاج الأفريقي عام ١٩٩٥ ، وهو ما يظهر أن منطقة غربى أفريقيا تعد من للمناطق الرئيسية المنتجة للأرز في القارة .

#### رابعاً - قارة أمريكا الشمالية :

تحتل المركز الرابع بين القارات في إنتاج الأرز بعد آسيا وأمريكا الجنوبية وأفريقيا ، حيث بلغ إنتاجها ٦٠٩ مليون طن مقترى أى ما يكون ٥٠٪ من جملة إنتاج العالم عام ١٩٨٣ ، في حين بلغ تسعة ملايين طن مقترى (١٧٪ من جملة إنتاج العالم) عام ١٩٩٠ ، ٩٧ مليون طن مقترى (١٧٪ من إنتاج العالم) عام ١٩٩٥ ، وبلغت مساحة الأرز في القارة ١٠٦ مليون هكتار (١٠٪ من إجمالي مساحة الأرض في العالم) عام ١٩٨٣ ، بينما بلغت ١٠٨ مليون هكتار (١٢٪ من أراضي الأرز في العالم) خلال عامى ١٩٩٠ ، ١٩٩٥ . وتعد الولايات المتحدة الأمريكية والدومينيكان والمكسيك أهم دول القارة المنتجة للأرز حيث تبلغ مساحة الأرز في الدول الثلاث سنويا نحو ١٥ مليون هكتار وهو ما يوازي ٩٠٪ من المساحة المزروعة بالأرز في القارة ، كما يشكل إنتاجها مجتمعة ما يعادل ٨٧٪ من جملة إنتاج القارة .

#### الولايات المتحدة الأمريكية :

أهم دول القارة في إنتاج الأرز فقد بلغ إنتاجها نحو ٧ مليون طن مقترى وهو ما يكون ٧٨٠٪ من إنتاج أمريكا الشمالية ، ١٠٣٪ من جملة إنتاج العالم عام ١٩٩٠ ، في حين بلغ ٧٠٨ مليون طن مقترى (١٠٣٪ من إنتاج العالم) عام ١٩٩٥ ، وبذلك احتلت الولايات المتحدة مركزاً متقدماً بين الدول الرئيسية المنتجة للأرز خارج القارة الآسيوية ، كما تحتل المركز الثالث بين الدول المصدرة للأرز بعد تايلاند واتحاد ميان مار حيث تساهم بحوالى ١٨٪ من صادرات الأرز العالمية ، وقد شكلت قيمة صادراتها من الأرز نحو ٢٧٠٪ من جملة قيمة صادرات الأرز العالمية عام ١٩٨٣ ومرد ذلك قلة الكميات المستهلكة في الأسواق المحلية لعدم إقبال الشعب الأمريكي عليه كغذاء رئيسية ، لذا يصدر الجزء الأكبر من الإنتاج إلى الأسواق الدولية .

وتتركز زراعة الأرز في ثلاثة نطاقات رئيسية هي :

■ وادي سكرامنتو في ولاية كاليفورنيا حيث تعتمد زراعته على مياه الري لقلّة كمية الأمطار ، وينتج هذا النطاق حوالي ربع الانتاج الأمريكي من الأرز .

■ السهول الساحلية المطلة على خليج المكسيك في جنوبي الولايات المتحدة الأمريكية وخاصة في ولايات تكساس ، لويزيانا ، ألباما .

■ دلتا نهر المسيسيبي بولايتي مسيسيبي ولويزيانا .

ويمتد النطاقان الأخيران في شكل نطاق واحد تقريبا شريطى الشكل ينحصر بين خليج المكسيك في الجنوب ونطاق القطن في الشمال ، وتعتمد زراعة الأرز هنا على مياه الأمطار التي تتراوح كميتها السنوية بين ٤٠ - ٦٠ بوصة تقريبا .

وبلغت مساحة الأرز في الولايات المتحدة حوالي ٨٧٨ ألف هكتار وهو ما يعادل ٥٤ر٨% من جملة مساحة الأرز في قارة أمريكا الشمالية عام ١٩٨٣ ، في حين بلغت ١١٣٨ ألف هكتار (٦٣ر٢% من جملة مساحة الأرز في القارة) عام ١٩٩٠ ، ١٢٥٧ ألف هكتار عام ٦٩٩٥ . وكان لانتشار الملكيات الزراعية الكبيرة في أراضى الأرز أثرا مباشرا في استخدام الآلات في العمليات الزراعية المختلفة ، وتطبيق أحدث أساليب الزراعة على نطاق واسع ، مما أدى الى ارتفاع متوسط انتاجية الهكتار من الأرز والذي بلغ حوالي ٦٢٧٤ كجم ، رغم أن هذا المتوسط لم يتعد ٥٣٨٦ كجم على مستوى القارة ، ٣٦٨٩ كجم على مستوى العالم عام ١٩٩٥ مما مكن الولايات المتحدة من تصدير كميات كبيرة من انتاجها الى الأسواق الدولية كما سبق أن ذكرناه .

وتعد الدومينيكان ثانيا دول القارة المنتجة للأرز فبعد أن كان انتاجها ٥٢٣ ألف طن متري أى ما يكون ٥ر٤% من انتاج القارة عام ١٩٩٥ . وتبلغ المساحة المزروعة بالأرز في الدولة حوالي ١٠٢ ألف هكتار أى نحو ٦ر٩% من جملة المساحة المزروعة في البلاد .

واحتلت المكسيك المركز الثالث بين دول أمريكا الشمالية في انتاج الأرز حيث بلغ انتاجها ٣٧٨ ألف طن متري وهو ما يوازي ٤ر٢% من جملة انتاج القارة عام ١٩٩٠ ، ٤٥٤ ألف طن متري (٤ر٧% من جملة انتاج القارة) عام ١٩٩٥ ، وتتركز معظم المساحات المزروعة بالأرز في السهول الساحلية

المطلة على كل من خليج المكسيك والمحيط الهادى ، وان كانت المساحات المطلة على خليج المكسيك تفوق مثيلتها المطلة على المحيط الهادى لاتساع السهول التى تتصل فى الشمال بسهول تكساس والميسيبى فى الولايات المتحدة الامريكية ، وتضم هذه الجهات مساحات واسعة يمكن التوسع فى زراعة الارز بها بعد تحفيف المستنقعات وغمر وغسيل التربة التى تتسم بارتفاع نسبة الاملاح الذائبة فيها ، وقد بلغت المساحة المزروعة بالارز فى المكسيك نحو ١٠٠ ألف هكتار وهو ما يعادل ٥% من مساحة الارز فى القارة عام ١٩٩٠ ، وبلغ متوسط انتاجية الهكتار ٤٥٤٩ كجم (عام ١٩٩٥) .

#### خامسا - قارة اوربا :

بلغ انتاجها ١٧ مليون طن متري (٤٠% من اجمالى انتاج العالم) عام ١٩٨٣ ، فى حين بلغ ٢٤ مليون طن متري (٥٠% من انتاج العالم) عام ١٩٩٠ ، ٢١ مليون طن متري (٤٠% من انتاج العالم) عام ١٩٩٥ ، والمساحات المزروعة بالارز فى القارة محدودة جدا وتتركز فى الاجزاء الجنوبية وخاصة فى ايطاليا واسبانيا واليونان حيث تلائم خصائص المناخ زراعته فى بعض الجهات ، وقد بلغت مساحة الارز فى القارة عام ١٩٨٣ حوالى ٤٥٦ ألف هكتار منها ٣١٨ ألف هكتار (٦٩٧%) فى الدول الثلاث المذكورة ، اما باقى المساحة فنتوزع على البرتغال وفرنسا ورومانيا وبلغاريا ويوغسلافيا والبنان والمجر ، فى حين بلغت مساحة حقول الارز فى القارة ٤٢٧ ، ٣٧٦ ألف هكتار خلال عامى ١٩٩٠، ١٩٩٥ على الترتيب .

#### ١ - ايطاليا :

تصدر دول القارة فى انتاج الارز فقد بلغ انتاجها ١٠٦٠ ألف طن متري وهو ما يوازي ٦٢% من انتاج اوربا ، وزاد انتاجها بعد ذلك حتى بلغ ١٢٨٢ ألف طن متري (٥٣٤% من جملة انتاج اوربا) عام ١٩٩٠ ، ١٢٨٤ ألف طن متري (٦١١% من انتاج القارة الاوربية) عام ١٩٩٥ وتتركز زراعة الارز فى سهل لبارديا فى أقصى الشمال حيث تعتمد زراعته على مياه الرى ، وقد بلغت مساحة الارز حوالى ٢١٣ ألف هكتار أى نحو ٤٦٧% من جملة المساحة المزروعة بالارز فى القارة عام ١٩٩٠ ، فى حين بلغت ٢٣١ ألف هكتار عام ١٩٩٥ ، وانتاجية الهكتار مرتفعة حيث تبلغ ٦٠٠٩ كجم بينما لا تتعدى ٥٦٢٨ كجم على مستوى القارة .

#### ٢ - اسبانيا :

من دول اوربا الرئيسية المنتجة للارز ، اذ بلغ انتاجها ٢٢٣ ألف طن متري وهو ما يكون ١٣% من انتاج القارة ، فى حين زاد الانتاج بعد ذلك



حتى بلغ ٥٦٩ ألف طن متري (٢٣٣٧٪ من جملة إنتاج أوروبا) عام ١٩٩٠ ،  
 ٣٢٧ ألف طن متري (١٥٨٥٪ من إنتاج القارة) عام ١٩٩٥ ، ويزرع الأرز  
 في السهول الساحلية الشرقية المطلة على البحر المتوسط وخاصة حول  
 فالينسيا ، وبلغت المساحة المزروعة بالأرز ٨٩ ألف هكتار فقط عام ١٩٩٠ ،  
 في حين لم تتجاوز ٥٥ ألف هكتار عام ١٩٩٥ ، ومع ذلك فالإنتاج كبير  
 نظرا لارتفاع متوسط إنتاجية الهكتار الذي بلغ ٦٣٩٧ كجم عام ١٩٩٠ ،  
 ٦٠٠٧ كجم عام ١٩٩٥ .

#### سادسا - دول الاتحاد السوفيتي السابق :

لا تحتل مركزا رئيسيا في إنتاج الأرز في معظم السنوات إذ بلغ إنتاجها  
 ٢٨ مليون طن متري وهو ما يكون ٥٠٪ فقط من إنتاج العالم عام ١٩٩٠  
 في حين بلغ إنتاجها مجتمعة ٢١٣ مليون طن متري (٣٧٪ من إنتاج  
 العالم) عام ١٩٩٥ ، ويزرع الأرز في جنوبي أوكرانيا وروسيا الاتحادية ،  
 وفي الجمهوريات الواقعة في شمال نطاق القوقاز (أذربيجان ، أرمينيا ،  
 جورجيا) ، وفي أحواض بعض الأنهار في وسط آسيا الروسية .

والأرز من المحاصيل التي تلقى اهتماما كبيرا في بعض دول هذه  
 المجموعة لسد حاجة البلاد منها .

#### سابعسا - الأوقيانوسية :

تحتل المركز الأخير بين القارات في إنتاج الأرز حيث لم يتجاوز  
 إنتاجها ٥٥٤ ألف طن متري (٠١٪ من إنتاج العالم) عام ١٩٨٣ ، في حين  
 بلغ ٩٥٦ ألف طن متري (٠٢٪ من جملة إنتاج العالم) عام ١٩٩٠ ،  
 ١١٥٤ ألف طن متري عام ١٩٩٥ ، وقد بلغ إنتاج استراليا وحدها ٩٢٣  
 ألف طن متري وهو ما يكون ٩٦٨٪ من جملة إنتاج القارة عام ١٩٩٠ ،  
 في حين بلغ ١١٣٧ ألف طن متري (٩٨٨٪ من إنتاج القارة) عام ١٩٩٥ ،  
 أما باقي الكمية فقد أنتجتها جزر فيجي ، وبابوا نيوغينيا .

وتتركز زراعة الأرز في نطاقات محدودة المساحة من السهول السطحية  
 في جنوب شرقي وشمال استراليا حيث لم تتعد المساحة المزروعة ٨٣ ألف  
 هكتار عام ١٩٨٣ اتسعت عام ١٩٩٠ وأصبحت ١١٥ ألف هكتار ، في حين  
 بلغت ١٢٧ ألف هكتار عام ١٩٩٥ ، وتتصدر استراليا دول العالم من حيث  
 الجدارة الانتاجية في معظم السنوات ، فقد بلغ متوسط إنتاجية الهكتار  
 من الأرز فيها ٦٢٩٥ كجم عام ١٩٨٣ ، تزايد بعد ذلك حتى بلغ ٨٠٢٦  
 كجم عام ١٩٩٠ ، ٨٩٥٣ كجم عام ١٩٩٥ .

### تجارة الأرز الدولية :

يستهلك معظم محصول الأرز في مناطق إنتاجه ، لذا لا يدخل منه في التجارة الدولية سوى كميات محدودة لا تتعدى نسبتها ٣% من جملة الانتاج العالمي .

ويبين الجدول رقم (٢٥) أهم الدول المصدرة والمستوردة للأرز (١) ، (النسبة المئوية) .

جدول رقم (٢٥)

الوارد			المصدر		
متوسط السنوات ٦٣ - ٦٥	متوسط السنوات ٥٢ - ١٩٥٥	الدولة	متوسط السنوات ٦٣ - ٦٥	متوسط السنوات ٥٢ - ١٩٥٥	الدولة
١٠	٥	أندونيسيا	٢٤	٢٥	تايلاند
١٠	١١	ماليزيا	٢٠	٢٩ (مار)	بورما (اتحاد ميان مار)
٩	٨	الهند	١٨	١٣	الولايات المتحدة
٧	٢٧	اليابان	١٠	٦	الصين الشعبية
٧	٩	سرى لانكا	٦	٤	كمبوديا
٥	٥	هونج كونج	٦	٤	مصر
٥	١	الفلبين	٢	٢	تايلوان
٤	٢	الاتحاد السوفيتي	٢	٣	باكستان
٣	٤	كوريا	٢	-	فيتنام
٢	٢	المانيا	١	٤	ايطاليا
٣٨	٢٦	دول أخرى	٩	١٢	دول أخرى

يلاحظ من تتبع أرقام الجدول رقم (٢٥) الحقائق التالية :

■ يمكن تقسيم تجارة الأرز الدولية إلى قسمين رئيسيين ، يشمل القسم

(1) Oxford Economic Atlas, Op. Cit, p. 9.

الأول تجارة الأرز الدولية في منطقة شرقى وجنوب شرقى آسيا حيث تصدر بعض دول المنطقة التى يفيض انتاجها من الأرز كميات كبيرة الى الدول الأخرى المجاورة التى لا يكفى انتاجها حاجة أسواقها المحلية ، لذا يتجه جزء كبير من صادرات تايلاند وبورما (اتحاد ميان مار) والصين الشعبية وكمبوديا وتايوان الى أندونيسيا وماليزيا والهند واليابان وسرى لانكا وهونج كونج والفلبين .

أما القسم الثانى من تجارة الأرز الدولية فيتمثل في مساهمة دول أخرى تقع خارج النطاق الموسمى في الصادرات العالمية، كالولايات المتحدة الأمريكية ومصر وإيطاليا والبرازيل التى تصدر كميات كبيرة من الأرز الى الأسواق العالمية كل عام .

■ تحتكر دول شرقى وجنوب شرقى آسيا - أهم مناطق العالم المنتجة للأرز - تجارة الأرز الدولية حيث تصدر بعض دول المنطقة حوالى ٦٦% من صادرات الأرز العالمية ، بينما تستورد دولها التى لا يكفى انتاجها حاجة أسواقها أكثر من ٥٠% من جملة الكمية الداخلة للتجارة الدولية سنويا وذلك خلال الفترة الممتدة بين عامى ٦٣ - ١٩٦٥ .

■ رغم استمرار احتلال تايلاند وبورما (اتحاد ميان مار) المركزين الأول والثانى على الترتيب بين دول العالم المصدرة للأرز ، الا أن نسبة صادراتهما أخذت في التناقص فبعد أن كانت ٢٥% ، ٢٩% من صادرات الأرز العالمية على الترتيب خلال الفترة الممتدة بين عامى ٥٣ - ١٩٥٥ أصبحت ٢٤% ، ٢٠% من صادرات الأرز العالمية على الترتيب خلال الفترة بين عامى ٦٣ - ١٩٦٥ ، ومرد ذلك تزايد الكميات التى ساهمت بها دول أخرى في التجارة الدولية وخاصة الولايات المتحدة الأمريكية والصين الشعبية وكمبوديا ومصر .

وتتجه معظم صادرات الأرز الآسيوية المتجهة الى الأسواق الواقعة خارج النطاق الموسمى الى الدول الأفريقية ودول الشرق الأوسط والاتحاد السوفيتى ، بينما تتجه الصادرات الأمريكية الى بعض دول النطاق الموسمى وخاصة اليابان ، بالإضافة الى بعض الدول الأوروبية والأفريقية ودول أمريكا اللاتينية وخاصة بورتوريكو .

■ تعد الولايات المتحدة الأمريكية أولى دول العالم المصدرة للأرز

خارج النطاق الموسمي حيث ساهمت بحوالي ١٨% من صادرات الأرز العالمية ، يليها مصر (٦%) وإيطاليا (١%) ، ويأتي بعد ذلك أسبانيا والبرازيل وذلك خلال الفترة بين عامي ٦٣ - ١٩٦٥ .

■ تنصدر أندونيسيا وماليزيا والهند دول العالم المستوردة للأرز حيث استوردت ١٠% ، ١٠% ، ٩% من الكميات الداخلة التجارة الدولية على الترتيب خلال الفترة بين عامي ٦٣ - ١٩٦٥ ، أي بلغت واردات الدول الثلاث حوالي ٢٩% من تجارة الأرز العالمية بعد أن كانت ٢٤% فقط خلال الفترة الممتدة بين عامي ٥٣ - ١٩٥٥ .

ويلاحظ انخفاض واردات اليابان السنوية من الأرز فبعد أن كانت ٢٧% خلال الفترة بين عامي ٥٣ - ١٩٥٥ أصبحت تكون ٧% فقط خلال الفترة بين عامي ٦٣ - ١٩٦٥ وكذلك الحال بالنسبة لواردات سرى لانكا التي كانت ٩% خلال الفترة الأولى ثم أصبحت ٧% فقط في الفترة التالية .

■ لا تستورد الدول الأوروبية سوى كميات محدودة جدا من الأرز لا تتعدى ٥% من الكميات الداخلة التجارة الدولية لعدم اقبال الأوربيين عليه كغلة غذائية رئيسية ، وتحصل الدول الأوروبية على وارداتها من إيطاليا وأسبانيا والولايات المتحدة الأمريكية ومصر وبعض الدول الآسيوية .

وتغير ترتيب الدول المصدرة للأرز عام ١٩٦٨ إذ احتلت الولايات المتحدة الأمريكية المركز الأول بين الدول المصدرة حيث كونت صادراتها حوالي ٢٨.٤% من جملة الكمية الداخلة التجارة الدولية ، ويرجع ذلك إلى استمرار الإنتاج الأمريكي في الازدياد وقلّة الكميات المستهلكة في الأسواق الأمريكية مما أعطى الفرصة لتصدير كميات كبيرة إلى الأسواق العالمية .

واحتلت تايلاند المركز الثاني (١٦.٣%) يليها الصين الشعبية (١٥.٤%) وجاءت مصر في المركز الرابع حيث ساهمت بنحو ٨.٥% من تجارة الأرز الدولية . أما بورما التي احتلت المركز الثاني بين الدول المصدرة حتى أوائل الستينيات فقد تقهقرت إلى المركز الخامس عام ١٩٦٨ إذ ساهمت بنحو ٥% فقط من صادرات الأرز الدولية ، يليها كمبوديا (٣.٧%) ، إيطاليا (٢.٧%) ، البرازيل (٢.٤%) . وتتباين قيمة كميات الأرز الداخلة التجارة الدولية من عام لآخر تبعا لمعدلات الطلب التي تحدد مستوى الأسعار والكميات المطلوبة ، لذلك بلغت قيمة الصادرات العالمية من الأرز ٣.٤ مليار دولار أمريكي عام ١٩٨٣ بعد أن كانت ٤.٣ مليار دولار عام ١٩٨٠ .

ويبين الجدول رقم (٢٦) تفصيل أهم الدول المصدرة والمستوردة للآرز  
بدون الدول الشيوعية (سابقا) عام ١٩٨٣ .

جدول رقم (٢٦)

الصادر		الوارد	
الدولة	%	الدولة	%
الولايات المتحدة الامريكية	٢٧٠١	أندونيسيا	١١٠١
تايلاند	٢٥٠٦	السعودية	٧٠٣
باكستان	١٢٠٢	ايران	٦٠١
ايطاليا	٦٠٦	نيجيريا	٥٠٤
بورما (اتحاد ميان مار)	٤٠٢	فرنسا	٤٠٩
اليابان	٣٠١	هونج كونج	٤
استراليا	٢٠٦	العراق	٣٠٤
الهند	٢٠٦	بريطانيا	٣٠١
أوراجواي	٢٠١	ماليزيا	٢٠٤
دول أخرى	١٣٠٩	كوريا الجنوبية	١٠٨
		دول أخرى	٥٠٥

تعكس أرقام الجدول رقم (٢٦) عدة حقائق أهمها ما يلي :

■ لازالت تحتل الولايات المتحدة الامريكية مكان الصدارة بين الدول المصدرة للآرز حيث بلغت نسبة قيمة صادراتها ٢٧٠١٪ من جملة قيمة صادرات الآرز العالمية عام ١٩٨٣ ، في حين جاءت تايلاند في المركز الثاني (٢٥٠٦٪) يليها باكستان (١٢٠٢٪) ، ايطاليا (٦٠٦٪) ، بورما (اتحاد ميان مار) . (٤٠٢٪) ، اليابان (٦٪) .

■ اختفاء مصر من قائمة الدول الرئيسية المصدرة للآرز نتيجة لتزايد الكميات المستهلكة في أسواقها المحلية ، في حين ظهرت دول جديدة في قائمة هذه الدول خلال السنوات الأخيرة لعل أهمها استراليا (٢٠٦٪) ، وأوراجواي (٢٠١٪) .

■ لازالت الدول الآسيوية التي لا يكفي إنتاجها المحلي حاجة أسواقها المحلية ، بالإضافة الى بعض الدول الأوروبية وخاصة فرنسا وبريطانيا تعد

أهم أسواق تصريف الأرز الداخلة للتجارة الدولية ، وإن ظهرت بعض دول الشرق الأوسط ضمن الدول الرئيسية المستوردة للأرز وتأتي المملكة العربية السعودية وإيران والعراق في مقدمة هذه الدول .

### ثالثاً - الذرة :

تأتي في المركز الثالث بين محاصيل الحبوب من حيث المساحة المزروعة بعد القمح والأرز ، فقد بلغت مساحة حقولها ١٢٢٢٩ مليون هكتار وهو ما يكون ١٨٦٪ من إجمالي مساحة حقول الحبوب الغذائية في العالم عام ١٩٨٣ ، في حين بلغت ١٢٩١ مليون هكتار (١٩٨٪ من جملة مساحة الحبوب الغذائية في العالم) عام ١٩٩٠ ، ١٣٦٢٢ مليون هكتار (٢١٢٪ من جملة مساحة الحبوب الغذائية) عام ١٩٩٥ ، وجاءت في المركز الثاني بين محاصيل الحبوب من حيث إنتاجية الهكتار بعد الأرز حيث بلغت ٢٧٩٨ كجم ، ٢٦٨٢ كجم ٣٧٧٦ كجم خلال الأعوام ١٩٨٣ ، ١٩٩٠ ، ١٩٩٥ على الترتيب .

وتنتمي الذرة إلى العائلة النجيلية Gramineae وتعرف علمياً باسم *Zea Mais* ، وهي نبات أمريكي الأصل نقل كونيومبس زراعتها إلى أوروبا بعد اكتشاف العلم الجديد، لذا عرفت أحياناً باسم القمح الهندي *Indian Corn* وانتشرت زراعتها بعد ذلك في باقي القارات حتى أنها أصبحت تشكل في الوقت الحاضر الغذاء الأساسي لعدد كبير من سكان العالم وخاصة في المناطق المدارية بقرات أفريقيا وأمريكا اللاتينية وآسيا ، أما في أمريكا الشمالية فيستغل معظم الانتاج كغذاء للحيوانات بهدف تسمينها لانتاج اللحوم والمنتجات الحيوانية المختلفة .

### الشروط الجغرافية الطبيعية اللازمة لنمو الذرة

#### درجة الحرارة :

رغم تعدد أصناف الذرة وما تتبع ذلك من تباين درجات الحرارة الملائمة لكل صنف بدليل إمكان زراعة هذا المحصول في بعض جهات كندا الواقعة على دائرة عرض ٥٨° شمالاً بنفس نجاح زراعته في كل من المناطق المدارية الحارة والمعتدلة الدفينة ، إلا أن الذرة من المحاصيل التي تحتاج إلى درجة حرارة مرتفعة بصفة عامة وخاصة خلال فصل النمو ، إذ ينضج النبات بسرعة إذا كان المتوسط اليومي لدرجة الحرارة ٢٨° مئوية ؛ ويضر الصقيع النبات الذي لا يمكنه النمو إذا انخفضت درجة الحرارة ٩ درجات مئوية . لذا يزرع كمحصول صيفي حين ترتفع درجة الحرارة ويتوافر ضوء الشمس الذي يساعد على سرعة نضج المحصول ، وعموماً

تمثل دائرة عرض ٥٨° شمال خط الاستواء الحد الأقصى لامتداد زراعة الذرة في نصف الكرة الشمالي ، بينما تمثل دائرة عرض ٤٥ جنوب خط الاستواء الحد الأقصى لامتداد زراعتها في نصف الكرة الجنوبي .

### الأمطار :

تزرع الذرة في مناطق واسعة من العالم معتمدة على مياه الأمطار الصيفية ، كما تنتشر زراعتها أيضا في مناطق عديدة معتمدة على مياه الري من الأنهار كما في جمهورية مصر العربية ، وتزرع الذرة في أقاليم مختلفة بالعالم تتباين فيها كمية الأمطار ، إذ نجحت زراعتها في بعض جهات دول الاتحاد السوفيتي السابق والتي لا تتعدى كمية أمطارها السنوية ٢٥ سم بنفس نجاح زراعتها في بعض جهات الهند التي تصل كمية أمطارها السنوية الى ٥٠٠ سم ، وعموما فان تناقص كمية الأمطار عن الحد الملائم للذرة يؤدي الى انخفاض متوسط انتاجية الأرض ، وبصفة عامة تتركز معظم الأراضي المزروعة بالذرة في المناطق التي تتراوح كمية أمطارها السنوية بين ٦٠ - ١٠٠ سم إلا اذا توافرت مياه الري كما هي الحال في السهول الفيضية التي تعطى إنتاجا يفوق إنتاج أقاليم الزراعة المطرية في الكمية ، كما تتميز عنه بالثبات وعدم التذبذب من عام لآخر .

### التربة :

لا تنجح زراعة الذرة في التربات الملحية لشدة حساسيتها ، وتنتشر زراعة هذا المحصول في معظم أنواع التربات بشرط احتوائها على نسبة مرتفعة من العناصر الغذائية المختلفة سواء كانت عضوية أو معدنية . وتمثل التربات اللخبية جيدة الصرف أنسب أنواع التربات وأكثرها ملائمة لزراعة الذرة .

### السطح :

تنمو الذرة بنجاح فوق المناسيب المختلفة التي تبدأ من مستوى سطح البحر وحتى ارتفاع ٣٠٠٠ متر تقريبا فوق مستوى سطح البحر ، ساعد على ذلك ساق النبات القوية والتي تتراوح أطوالها بين أقل من متر وأكثر من خمسة أمتار حسب نوع المحصول .

### الانتاج العالمي للذرة :

يبين الجدول رقم (٢٧) تطور انتاج العالم من الذرة خلال الفترة الممتدة بين عامي ١٩٧٠ - ١٩٩٥ (١) :

(1) FAO, Production Yearbook (different issues).

جدول رقم (٢٧) (الانتاج بالمليون طن متري)

القفارة	١٩٧٠	١٩٨٠	١٩٨٣	١٩٩٠	١٩٩٥	
					الانتاج	%
أمريكا الشمالية	١١٨١	١٨٩٤	١٢٩٢	٢٢٦٥	٢١٤٢	٤١٣
آسيا	٤٨٩	٨٦٩	٩٠٣	٢٣٣	١٤٨٧	٢٨٦
أوروبا	٣٦٩	٥٢٤	٥٦٥	٤٣٤	٥٤٩	١٠٦
أمريكا الجنوبية	٢٧٩	٣٠٣	٣١٢	٣٢١	٥٣٣	١٠٣
أفريقيا	١٩١	٢٧	٢٢٣	٣٣٨٨	٣٦١	٦٩
الاتحاد السوفيتي السابق	٩٣	٩٤	١٤	١٦	١١٦	٢٢٢
الأوقيانوسية	٠٢	٠٣	٠٢	٠٣	٠٤	٠١
جملة انتاج العالم	٢٦٠٤	٣٩٥٧	٣٤٣٧	٤٧٥٤	٥١٩٢	١٠٠

ينبين من تتبع أرقام الجدول رقم (٢٧) الحقائق التالية :

■ رغم تذبذب انتاج العالم من الذرة من عام لآخر ، الا أن الانتاج العالمى فى ازدياد مستمر حيث بلغ ٣٤٣٧ مليون طن متري عام ١٩٨٣ بعد أن كان ٢٦٠٤ مليون طن متري عام ١٩٧٠ أى زاد انتاج الذرة خلال هذه الفترة بنسبة ٣٢% ، واستمر الانتاج فى التزايد حتى بلغ ٤٧٥٤ مليون طن متري عام ١٩٩٠ وبذلك زاد انتاج العالم من الذرة بنسبة ٣٨٣% خلال الفترة الممتدة بين عامى ١٩٨٣ ، ١٩٩٠ ، فى حين بلغ ٥١٩٢ مليون طن متري عام ١٩٩٥ ، وترجع هذه الزيادة الى الأهمية الكبيرة للذرة كغلة غذائية رئيسية يعتمد عليها عدد كبير من سكان العالم وخاصة فى الجهات المدارية ، بالإضافة الى أهميتها كمحصول علف يعتمد عليه فى تغذية الماشية والخنازير فى أوروبا وأمريكا الشمالية .

■ تذبذب انتاج مجموعة دول الاتحاد السوفيتي السابق بصورة حادة وتناقصه خلال عقدى الستينيات والسبعينيات من القرن العشرين بصورة خاصة ، ومرد ذلك تعرض بعض النطاقات الحدية المخصصة لزراعتها لموجات الجفاف وخاصة أنه يخصص لهذا المحصول النطاقات قليلة الأمطار نسبيا ، كما تتعرض بعض حقولها أحيانا لموجات الصقيع المبكر ، الى جانب تناقص المساحات المخصصة لزراعة الذرة خلال السنوات الأخيرة اذ



بلغت مساحتها ٤ مليون هكتار عام ١٩٧١ ، ار ٥ مليون هكتار عام ١٩٨٣ ،  
 ٤ر٤ مليون هكتار عام ١٩٩٠ ، ٣ر٣ مليون هكتار عام ١٩٩٥ بعد أن  
 كانت ٢٨ مليون هكتار عام ١٩٦٠ ، مما أدى الى تناقص انتاج الاتحاد  
 السوفيتي السابق من الذرة ، ويلاحظ ارتفاع انتاجية الهكتار من الذرة  
 في البلاد حيث بلغت ٢٦٩٨ كجم عام ١٩٨٣ بعد أن كانت ٢٢٥٧ كجم عام  
 ١٩٨١ ، في حين بلغت ٣٦٢٥ كجم عام ١٩٩٠ ، ٣٤٩٧ كجم عام ١٩٩٥ .

■ تزايد انتاج الذرة في بعض القارات والاقاليم بنسب مختلفة تتفق  
 ومدى أهمية المحصول ، وإن اتسم الانتاج العالمي من الذرة بالتذبذب  
 الواضح من عام لآخر كما سبق أن ذكرنا لاعتماد معظم حقولها على مياه  
 الأمطار ، بالإضافة الى تباين متوسط انتاجية الهكتار منها من عام لآخر  
 بشكل واضح فبينما كان هذا المتوسط ٢٧٢٢ كجم خلال منتصف السبعينيات  
 من القرن العشرين على مستوى العالم بلغ ٣٠٩٣ ، ٣٤٥٤ ، ٣٥٧٦ ،  
 ٢٧٩٨ ، ٣٦٨٢ كجم ، ٣٧٧٦ كجم خلال الأعوام ١٩٨٠ ، ١٩٨١ ، ١٩٨٢ ،  
 ١٩٨٣ ، ١٩٩٠ ، ١٩٩٥ على الترتيب ، رغم أن الذرة تعد من المحاصيل  
 العدائية لرئيسية لقطعت عديدة من سكن العالم وخاصة في قارة أفريقيا .

### المناطق الرئيسية لانتاج الذرة :

#### اولا - قارة أمريكا الشمالية :

تصدر قارات العالم في انتاج الذرة فقد بلغ انتاجها ٢٩ر٢ مليون طن  
 متري أى ما يوازى ٣٧ر٦% من جملة انتاج العالم عام ١٩٨٣ ، رغم أن  
 لمساحة المزرعة في القارة لم تتعد ٣٢ر٥ مليون هكتار وهو ما يعادل  
 ٢٦ر٤% من اجمالى مساحة الذرة في العالم ، ومرد ذلك ارتفاع انتاجية  
 الهكتار من الذرة حيث بلغت ٣٩٧٢ كجم رغم أن هذا المتوسط لم يتعد  
 ٢٧٩٨ كجم على مستوى العالم عام ١٩٨٣ . واستمر انتاج القارة في التزايد  
 حتى بلغ ٢٢٦ر٥ مليون طن متري (٤٧ر٧% من انتاج العالم) عام ١٩٩٠  
 حين بلغت مساحة حقولها في القارة ٣٧ر٦ مليون هكتار (٢٩ر١% من جملة  
 مساحة الذرة في العالم) وساعد على ذلك ارتفاع متوسط انتاجية الهكتار  
 والذي بلغ في القارة ٦٠٢٣ كجم عام ١٩٩٠ ، في حين بلغ انتاج القارة  
 ٢١٤ر٢ مليون طن متري (٤١ر٣% من الانتاج العالمي) عام ١٩٩٥ .

#### ١ - الولايات المتحدة الامريكية :

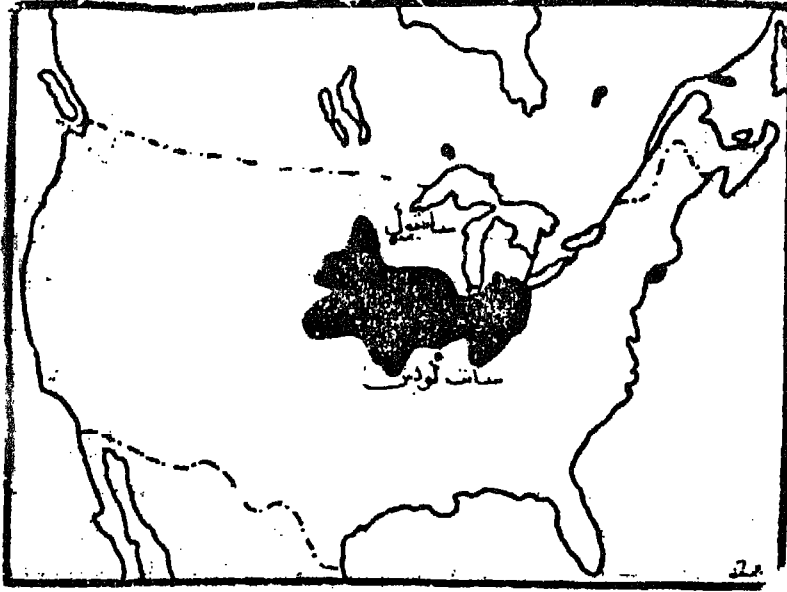
أولى دول العالم المنتجة للذرة اد بلغ انتاجها ١٠٦ر٧ مليون طن  
 متري أى ما يكون ٣١% من انتاج العالم البالغ ٣٤٣ر٧ مليون طن متري

عام ١٩٨٣ • وتزايد إنتاجها بمعدلات كبيرة بعد ذلك حتى بلغ ٢٠١٥ مليون طن متري (٤٢ر٤٪ من جملة انتاج العالم) عام ١٩٩٠ ، ٢٨٧ر٣ مليون طن متري (٣٦ر١٪ من جملة الانتاج العالمى) عام ١٩٩٥ .

وزراعة الذرة قديمة في الولايات المتحدة الأمريكية ، فقد كانت تمثل الغذاء الرئيسى للسكان الاصليين من الهنود الامريكيين ، ثم توسع المهاجرون الاوربيون في زراعتها في بعض الجهات الشرقية ، شجعهم على ذلك امكان زراعتها في الاراضى غير المحروثة عكس الوضع بالنسبة لمحصول القمح ، وخصوصا أن معظم الجهات الشرقية والشمالية الشرقية من البلاد كانت تغطيها الغابات وكانت تتطلب زراعة القمح مثلا ازالة الأشجار وتطهير الارض وحرثها تمهيدا لزراعتها ، وكان اعداد الارض بهذا الشكل خلال مراحل الاستيطان الاولى تمهيدا لزراعتها امرا مستحيلا لكثافة الغابات وضخامة الأشجار وقلة الأيدي العاملة، لذا توسع المهاجرون في زراعة الذرة التى كانت تمثل هنا محصولا أساسيا للسكان الاصليين وخاصة أنها من المحاصيل التى لا تحتاج زراعتها الا لعمليات بسيطة ، لذلك انتشرت زراعتها حتى في التلال التى كان يتم رفع انتاجية اراضيها بتقليب الأسماك وبقاياها في تربتها .

ومع تحرك المهاجرين نحو الغرب نقلوا معهم زراعة الذرة الى مناطق التلال والغابات داخل القارة ، ومع ازدياد أعداد المهاجرين زاد الاعتماد على الذرة كغذاء رئيسى للإنسان والحيوان ، وبذلك أصبحت غلة أساسية أكثر منها محصول نقدي ، وهكذا سبقت الذرة محصول القمح في هذا الصدد ، وتغير الوضع عندما وصل المهاجرون الى نطاق البرارى في وسط الولايات المتحدة الأمريكية اذ توسعوا في زراعة القمح الذى أصبح يشكل محصولا نقديا وبذلك سبق القمح محصول الذرة في الأجزاء الوسطى من البلاد .

وكن لخصوبة التربة ووفرة مياه الأمطار الصيفية دورا في انتشار زراعة الذرة في النطاق المعروف باسم نطاق The American Corn Belt الذى يمتد لمسافة ٩٠٠ ميل تقريبا تبدأ من أواسط أوهايو في الشرق الى الأجزاء الوسطى من ولاية نبراسكا في الغرب ، بينما يترأوح عرض النطاق بين ١٥٠ - ٣٠٠ ميل ، وعلى ذلك يمتد نطاق الذرة في ولايات أوهايو ، انديانا ، إلينوى ، مانيسوتا ، ايوا ، ميسورى ، داكوتا الجنوبية ، نبراسكا ، كانساس ، وتتصدر ايوا ولايات هذا النطاق في انتاج الذرة بلئها إلينوى . شكل رقم (١٩) .



شكل رقم (١٩) نطاق الذرة في الولايات المتحدة الامريكية

وتزرع الذرة ايضاً في مساحات واسعة تقع خارج النطاق السابق تحديده ، اذ تنتشر زراعتها في نطاق اللقطن الواقع جنوب نطاق الذرة ، وتمتد حقولها حتى ساحل خليج المكسيك في الجنوب ، وساحل المحيط الاطلسي في الشرق ، ويمثل خط الحرارة المتساوي ٦٦٠ ف الحد الشمالي لنطاق زراعة الذرة ، بينما يعد خط المطر المتناوي ٨٠ بوصات صيفاً الحد الغربي لمناطق زراعتها .

ويرجع نجاح زراعة الذرة وازدهارها في الولايات المتحدة الامريكية الى توافر العوامل الجغرافية الطبيعية الملائمة لزراعتها ، اذ يتراوح طول فصل النمو في مناطق زراعة الذرة بين ١٢٠ - ١٧٠ يوماً ، بينما يتراوح كمية الامطار السنوية بين ٢٥ - ٤٠ بوصة ، في حين يبلغ المعدل الصيفي لدرجة الحرارة حوالي ٧٠٠ ف ، الى جانب خصوبة التربة .

ولا تعد الذرة الغلة الزراعية الوحيدة المنتشرة زراعتها في نطاق الذرة اذ لا تشغل هنا سوى مساحة تتراوح بين ٥٠ - ٦٠ ٪ من اجمالي مساحة الحبوب التي تضم الى جانب الذرة محاصيل القمح والشوفان وفول الصويا ، وتمثل الذرة هنا محصول علف رئيسي للحيوانات ، لذا فمعظم المزارع يهتمون ايضاً بتربية الماشية والخنازير على نطاق واسع ، لذلك

تشغل محاصيل العلف المختلفة مساحات تتراوح بين ٨٠ - ٨٥% من جملة مساحة المحاصيل المزروعة في نطاق الذرة ، ويستهلك معظم إنتاج هذا النطاق من الذرة مطب كغذاء للحيوانات ، وخاصة أر جزءا كبيرا من ماشية البراري ينقل الى نطاق الذرة لتسمينها قبل تصريفها في الأسواق في صورة لحوم محفوظة ، لذلك يعد نطاق الذرة نطاقا رئيسيا لتربية الماشية والخنازير والدواجن مما أدى الى انتشار مصانع حفظ وتعليب اللحوم وخاصة في شيكاغو Chicago (ولاية إلينوى) ، أوماها Omaha (ولاية نبراسكا) ، سانت لويس St. Louis وكنساس سيتي Kansas City (ولاية ميزوري) ، سانت بول St. Paul (ولاية مينيسوتا) .

وكان الاهتمام الشديد بمحصول الذرة الأمريكي اثره في ارتفاع متوسط انتاجية الأرض بصورة تفوق مثيلتها في الكثير من دول العالم ، فقد بلغ متوسط انتاجية الهكتار بها ٥١٢٠ كجم ، بينما لم يتجاوز هذا المتوسط ٢٧٩٨ كجم على مستوى العالم عام ١٩٨٣. في حين بلغت ٧٤٣٧ كجم في الولايات المتحدة الأمريكية ، (٣٦٨٢ كجم على مستوى العالم) عام ١٩٩٠ ، ٧١٢١ كجم عام ١٩٩٥ لذلك تناقصت المساحة المزروعة بالذرة في الولايات المتحدة وخاصة خلال السنوات الأخيرة ، ومع ذلك استمر الإنتاج الأمريكي في الازدياد ، فبينما كانت مساحة الذرة خلال سنوات الحرب العالمية الثانية ٣١٠٦٠ ألف هكتار (وهو ما يكون ضعف مساحة القمح) زادت عام ١٩٤٩ حيث بلغت ٣٥ مليون هكتار ، ومع ارتفاع انتاجية الأرض تنخفضت مساحة الذرة حتى بلغت ٢٥.٨ مليون هكتار عام ١٩٧١ ، ٢٠.٨ مليون هكتار عام ١٩٨٣ ، ٢٧ مليون هكتار عام ١٩٩٠ ، ٢٦.٣ مليون هكتار عام ١٩٩٥ .

## ٢ - المكسيك :

تحتل المركز الثاني بين دول قارة أمريكا الشمالية في إنتاج الذرة ، فقد بلغ إنتاجها ١٣٩٩ مليون طن متري (١٠.٧% من إنتاج أمريكا الشمالية ، ٤% من جملة إنتاج العالم). عام ١٩٨٣ ، في حين بلغ ١٤٧٧ مليون طن متري (٦.٥% من إنتاج القارة ، ٣.١% من إنتاج العالم) عام ١٩٩٠ ، بينما بلغ ١٦ مليون طن متري (٣.١% من إنتاج العالم) عام ١٩٩٥ .

وتتركز زراعة الذرة بصفة خاصة في السهول الساحلية ، وفي الأحواض والوديان المنتشرة في إقليم الهضبة الوسطى حيث تنتشر التربة البركانية

الخصبة وحيث يتجمع السكان بأعداد كبيرة مما أكسب الذرة أهمية خاصة كمحصول غذائي رئيسي ، وقد بلغت المساحة المزروعة بالذرة حوالي ٨٤ مليون هكتار وهو ما يعادل ٢٥٨٪ من مساحة الذرة في أمريكا الشمالية عام ١٩٨٣ ، وتكون هذه المساحة نحو ٣٥٩٪ من جملة المساحة المزروعة في البلاد ، وهذا يظهر الأهمية الكبيرة للذرة في المكسيك ، في حين انكشفت مساحة حقول الذرة ولم تتجاوز ٧٥ مليون هكتار خلال عامي ١٩٩٠ ، ١٩٩٥ .

ورغم ضخامة الانتاج المكسيكي من الذرة إلا أنه استهلك محليا ولا يتبقى فائضا للتصدير الى الأسواق العالمية . وتظهر المكسيك في معظم السنوات ضمن الدول الرئيسية المستوردة للذرة من الأسواق العالمية .

### ثانيا - قارة آسيا :

نأتى في المركز الثاني بين القارات في انتاج الذرة بعد أمريكا الشمالية ، فقد بلغ نتاجها ٩٠٣ مليون طن متري وهو ما يعادل ٢٦٣٪ من اجمالي انتاج العالم عام ١٩٨٣ ، في حين بلغ انتاجها ١٢٣٣ مليون طن متري (٢٥٩٪ من جملة الانتاج العالمي) عام ١٩٩٠ ، ١٤٨٧ مليون طن متري (٢٨٦٪ من جملة انتاج العالم) عام ١٩٩٥ ، وتنتشر زراعة الذرة في جهات واسعة من القارة حتى أن المساحة المزروعة بها بلغت ٣٧٩ مليون هكتار أي ما يكون ٣٠٨٪ من مساحة الذرة في العالم عام ١٩٨٣ ، بينما بلغت ٣٩٩ مليون هكتار (٣٠٩٪ من مساحة حقول الذرة في العالم) عام ١٩٩٠ ، ٤٠٩ مليون هكتار (٣٠٪ من جملة مساحة الذرة في العالم) عام ١٩٩٥ .

### الهند :

من الدول الآسيوية المشهورة بانتاج الذرة منذ زمن بعيد ، فقد بلغ انتاجها ٧٣ مليون طن متري وهو ما يوازي ٨٪ من انتاج آسيا ، ٢١٪ من جملة انتاج العالم عام ١٩٨٣ ، في حين بلغ انتاجها ٩٠ مليون طن متري (٧٧٪ من انتاج القارة ، ١٢٪ من جملة الانتاج العالمي) عام ١٩٩٠ ، ٩٨ مليون طن متري (١٢٪ من انتاج العالم) عام ١٩٩٥ .

وتزرع الذرة في السهول والتلال على حد سواء حيث تكفي كمية الأمطار حاجة النبات ، لذلك تزرع في جهات متعددة من هضبة الدكن حيث تقل كمية الأمطار عن حاجة الأرز ، وتتركز أوسع مساحات الذرة في وادي الجانج إلا أنها تختفي في الجزء الأدنى من الوادي لغزارة الأمطار التي

يبلغ متوسطها السنوي ٦٠ بوصة ، وقد بلغت المساحة المزروعة بالذرة في الهند ٦ مليون هكتار وهو ما يعادل ٤٩% من جملة مساحة الذرة في العالم عام ١٩٨٣ ، في حين بلغت ٥٩ مليون هكتار (٤٥% من مساحة حقول الذرة في العالم) عام ١٩٩٠ ، ٦ مليون هكتار (٤٤% من مساحة حقول الذرة في العالم) عام ١٩٩٥ .

ولا تمثل الذرة المحصول الرئيسي السائد في مناطق رعه . بر تزرع هذبة مع القمح أو مع الأرز ، ويستهلك كل الانتاج محليا ، وقد بلغ متوسط انتاجية الهكتار من الذرة في الهند ١٦٣٣ كجم فقط وهو انتاج ضعيف وخاصة اذا قارناه بالمتوسط العالمي الذي بلغ ٣٧٧٦ كجم عام ١٩٩٥ .

وتنتشر زراعة الذرة أيضا في جهات واسعة من الصين الشعبية وخاصة في الوسط (١٩٩١ مليون هكتار عام ١٩٨٣) لذلك تصدرت الدول الآسيوية في مجال انتاج الذرة اذ بلغ انتاجها ٦٤ مليون طن متري (٧١% من انتاج آسيا) عام ١٩٨٣ ، وحقق انتاج الصين الشعبية من الذرة قفزات كبيرة بعد ذلك حتى بلغ ٨٧٣ مليون طن متري (٧٠٨% من انتاج آسيا ، ١٨٣% من جملة انتاج العالم) عام ١٩٩٠ ، ١٢٢٣ مليون طن متري (٢١٦% من انتاج العالم) عام ١٩٩٥ مما جعلها تحتل المركز الثاني بين دول العالم المنتجة للذرة بعد الولايات المتحدة الأمريكية .

وتزرع الذرة في اندونيسيا وكوريا الشمالية وتايلاند وتركيا والتي تعد اهم الدول الآسيوية المنتجة للذرة حيث يشكل انتاجها مجتمعة ما يعادل حوالي ١٣% من انتاج آسيا ، ٣٥% تقريبا من انتاج العالم سنويا .

### ثالثا - قارة اوربا :

تحتل المركز الثالث بين القارات في انتاج الذرة اذ بلغ انتاجها ٥٦٥ مليون طن متري (١٦٤% من انتاج العالم) عام ١٩٨٣ ، بينما لم يتجاوز انتاج القارة ٤٣٤ مليون طن متري (٩٩% من جملة الانتاج العالمي) عام ١٩٩٠ ، ٥٤٩ مليون طن متري (١٠٦% من جملة انتاج العالم) عام ١٩٩٥ .

وتتمثل اراضي الذرة في حوض المجر الذي يمتد في المجر ورومانيا وفرنسا والتشيك وسلوفاكيا والنمسا . الى جانب وادي الدانوب الأدنى في رومانيا وشمالي بلغاريا ، وسهل ملدافيا في شرقي رومانيا ، وسهل البو في شمالي ايطاليا ، والجزء الجنوبية الغربية من فرنسا ، والشمالية من

أسبانيا والبرتغال ، وتستخدم الذرة في كل هذه الجهات-كغذاء للإنسان والحيوان ، وتنمو الذرة في بعض دول شمالي أوروبا كعلف أخضر إذا لا يساعد انخفاض درجة الحرارة. خلال أشهر الصيف على نضج الحبوب ، وقد بلغت المساحة المزروعة بالذرة في أوروبا ١٠٢ مليون هكتار وهو ٩٪ من جملة مساحة الذرة في العالم عام ١٩٨٣ ، بينما لم تتجاوز ١٠٢ مليون هكتار (٧٩٪ من مساحة الذرة في العالم) عام ١٩٩٠، و١٠٧ مليون هكتار (٧٨٪ من مساحة الذرة في العالم) عام ١٩٩٥ .

#### الصرب : (اتحاد يوغسلافيا)

من أهم الدول الأوروبية المنتجة للذرة فقد بلغ إنتاجها ١٠٦ مليون طن متري وهو ما يوازي ٢٨٧٪ من إنتاج أوروبا ، ٣٪ من إنتاج العالم عام ١٩٨٣ ، في حين بلغ إنتاجها ٦٠٢ مليون طن متري (٤٣٪ من إنتاج الذرة ١٣٪ من إنتاج العالم) عام ١٩٩٠ ، ٥ مليون طن متري (١٪ من إنتاج العالم) عام ١٩٩٥ .

وقد بلغت المساحة المزروعة بالذرة ٢٣٣ مليون هكتار أي ما يعادل ٢٩٨٪ من جملة المساحة المزروعة في البلاد عام ١٩٩٠. في حين بلغت ١٤٤ مليون هكتار عام ١٩٩٥ وهو ما يبرز الأهمية الكبيرة للذرة في البنين الزراعي للدولة ، وخاصة إذا عرفنا أن الإنتاج يفيض عن حاجة البلاد وتصدر كميات منه إلى الأسواق الدولية في العديد من السنوات .

#### رومانيا :

من دول أوروبا المشهورة بإنتاج الذرة إذ بلغ إنتاجها ١٠٥ مليون طن متري وهو ما يوازي ٢٨٥٪ من إنتاج أوروبا ، ٣٪ من إنتاج العالم عام ١٩٨٣ ، بينما بلغ إنتاجها ٦٠٨ مليون طن متري (١٥٪ من إنتاج أوروبا ، ١٤٪ من جملة الإنتاج العالمي) عام ١٩٩٠، ٩٠٩ مليون طن متري (١٩٪ من إنتاج العالم) عام ١٩٩٥ .

وتعد الذرة من أهم المحاصيل الزراعية في رومانيا فقد بلغت مساحتها ٣ مليون هكتار وهو ما يكون ٢٨٥٪ من جملة المساحة المزروعة في البلاد عام ١٩٨٣ ، في حين لم تتجاوز ٢٥٥ مليون هكتار عام ١٩٩٠ ، بينما اتسعت لتبلغ ٣ مليون هكتار عام ١٩٩٥ ، لذا يفيض الإنتاج عن حاجة الأسواق المنطوية ، وتصدر سنويا كميات كبيرة إلى الأسواق العالمية تقدر بحوالي ٤٪ من جملة الكمية الداخلة للتجارة الدولية .

## فرنسا :

من دول أورب الرئيسية المنتجة للذرة إذ بلغ انتاجها ١٠ر١ مليون طن متري أى ما يوازى ١٧ر٨٪ من انتاج أوزيا ، ٢ر٤٪ من انتاج العالم عام ١٩٨٣ ، فى حين بلغ انتاجها ٩ مليون طن متري (٢٠ر٧٪ من انتاج أوروبا ، ١ر٩٪ من انتاج العالم) عام ١٩٩٠ وقفز ليصبح ١٢ر٧ مليون طن متري (٣ر٤٪ من انتاج العالم) عام ١٩٩٥ ، لذلك تصدرت دول أوروبا من حيث حجم الانتاج منذ عام ١٩٩٠ وحتى الآن ، وقد بلغت المساحة المزروعة بالذرة فى البلاد ١ر٦ مليون هكتار وهو ما يعادل ٨٪ من المساحة المزروعة فى فرنسا ، مما يظهر دور هذا المحصول الكبير فى الاقتصاد الزراعى الفرنسى . ونتج عن هذا الاهتمام الكبير بالذرة ارتفاع انتاجية الأرض بشكل كبير ، فقد بلغ متوسط انتاج الهكتار ٦٣١٦ كجم عام ١٩٨٣ ، ٥٨٠٨ كجم عام ١٩٩٠ ، ٧٧٢٠ كجم عام ١٩٩٥ ، ويكفى الانتاج حاجة البلاد ويتبقى فائض للتصدير الى الأسواق العالمية ، لذا تساهم فرنسا بحوالى ٣٪ من صادرات الذرة الدولية .

وتزرع الذرة أيضا فى إيطاليا والمجر واسبانيا حيث بلغ انتاجها ٨ر٤ مليون طن متري (١٥ر٣٪ من انتاج أوروبا) ، ٤ر٥ مليون طن متري (٨ر٢٪) ، ٢ر٥ مليون طن متري (٤ر٥٪) على الترتيب عام ١٩٩٥ .

## رابعا - قارة أمريكا الجنوبية :

من القارات الرئيسية المنتجة للذرة ، فقد بلغ انتاجها ٣١ر٢ مليون طن متري وهو ما يوازى ٩ر١٪ من انتاج العالم عام ١٩٨٣ ، بينما بلغ (٣٢ر٣ مليون طن متري (٦ر٨٪ من انتاج العالم) عام ١٩٩٠ ، ٥٣ر٣ مليون طن متري (١٠ر٣٪ من انتاج العالم) عام ١٩٩٥ . وتنتشر زراعتها فى عدد كبير من دول القارة ساعد على ذلك ملائمة الظروف الطبيعية وخاصة المناخية لزراعتها ، لذا بلغت المساحة المزروعة بالذرة فى القارة ١٥ر٩ مليون هكتار وهو ما يعادل ١٢ر٣٪ من جملة مساحة الذرة فى العالم البالغة ١٢٩ر١ مليون هكتار عام ١٩٩٠ ، فى حين بلغت ١٩ر٢ مليون هكتار (١٤ر١٪ من مساحة الذرة فى العالم) عام ١٩٩٥ وتعد البرازيل والأرجنتين أهم دول القارة المنتجة للذرة .

### ١ - البرازيل :

من أهم دول العالم المنتجة للذرة ، فقد بلغ انتاجها ١٨ر٧ مليون طن متري وهو ما يشكل ٦٠٪ من انتاج أمريكا الجنوبية ، ٥ر٤٪ من جملة انتاج



العالم عام ١٩٨٣ ، في حين بلغ إنتاجها ٤١٣ مليون طن متري (٦٦٣٪ من إنتاج القارة ، ٤٥٪ من إنتاج العالم) عام ١٩٩٠ ، ٣٦٢ مليون طن متري (٦٧٪ من جملة إنتاج العالم) عام ١٩٩٥ ، لذا احتلت المركز الثالث بين دول العالم المنتجة للذرة بعد الولايات المتحدة الأمريكية والصين الشعبية .

وتعد الذرة من أهم المحاصيل المزروعة في البرازيل وأكثرها انتشاراً فقد بلغت مساحتها ١٠٧ مليون هكتار وهو ما يوازي ٢٤٣٪ من إجمالي المساحة المزروعة في البلاد عام ١٩٨٣ ، في حين بلغت ١١٤ مليون هكتار (١٤٥٪ من مساحة الأراضي الزراعية في البلاد) عام ١٩٩٠ ، ١٣٠٩ مليون هكتار (٢٧٤٪ من جملة مساحة الأراضي الزراعية) عام ١٩٩٥ ، ويرجع انتشارها الكبير إلى أهميتها كمحصول غذائي رئيسي لغالبية السكان ، إلى جانب الاعتماد عنيها في تربية الخنازير ، وتتركز معظم مساحات الذرة في الجنوب والجنوب الشرقي ، لذلك يتركز في ولايات ريوجرانديسي سول ، وساو باولو ، وميناس جراس أكثر من ٧٠٪ من مساحة الذرة في البرازيل ، ويستهلك معظم الانتاج محليا اذ لا تساهم البلاد رغم ضخامة انتاجها الا بحوالي ٢٪ فقط من صادرات الذرة العالمية .

## ٢ - الأرجنتين :

من الدول الرئيسية المنتجة للذرة ، وهي تحتل المركز الثاني بين دول أمريكا الجنوبية في الانتاج فقد بلغ إنتاجها ٨٧٨ مليون طن متري وهو ما يعادل ٢٨٢٪ من إنتاج القارة ، ٢٥٪ من إنتاج العالم عام ١٩٨٣ ، في حين لم يتجاوز إنتاجها ٥ مليون طن متري (١٥٦٪ من إنتاج القارة ، ١٪ من إنتاج العالم) عام ١٩٩٠ ، ١١٤ مليون طن متري (٢٢٪ من إنتاج العالم) عام ١٩٩٥ وبذلك تعد من دول نصف الكرة الغربي الرئيسية في مجال الانتاج شأنها في ذلك شأن الولايات المتحدة الأمريكية والبرازيل والمكسيك .

وتتركز معظم مساحات الذرة في النطاق المعروف باسم «نطاق الذرة» الواقع بالقرب من نطاق القمح الهلالي الشكل في شمال غربي مقاطعة بيونس آيرس إلى الجنوب من سانتافي Santafé ، وإلى الشرق من قرطبة Cordoba . ويمتد هذا النطاق من الشمال إلى الجنوب لمسافة ١٥٥ ميلا ، بينما يمتد لمسافة ١٤٥ ميلا من الشرق إلى الغرب . وتعد روزاريو Rosario الواقعة على نهر بارانا مركز هذا النطاق .

وتلائم الظروف المناخية في تلك الرقعة من البلاد زراعة الذرة حيث تتراوح كمية الأمطار السنوية بين ٣٠ - ٤٠ بوصة ، وتتراوح درجة الحرارة بظلال أشهر الشتاء بين ٧٢ - ٧٥ فمما يسمح بزراعة الذرة في هذا الفصل ، وتبدأ زراعتها عادة خلال شهر يوليو وأغسطس وسبتمبر ، وقد تتأخر زراعتها الى شهر ديسمبر ، ويستمر موسم الحصاد خلال شهر مارس وابريل ومايو .

وتشغل الذرة أكثر من ٥٠% من مساحة الأراضي الزراعية في نطاق الذرة إذ ينافسها هنا القمح وللكتان بصفة خاصة ، وقد بلغت مساحة الذرة ٢٩ مليون هكتار أي ما يعادل ٨% من جملة المساحة المزروعة في البلاد عام ١٩٨٣ ، في حين لم تتجاوز ١٦ مليون هكتار عام ١٩٩٠ ، بينما اتسعت لتبلغ ٢٥ مليون هكتار عام ١٩٩٥ . وتذبذب إنتاج الأرجنتين من الذرة من عام لآخر تبعاً لتباين كمية الأمطار السنوية . إلا أن إنتاجها في ازدياد واضح بصفة عامة ، يتضح ذلك من تتبع أرقام الجدول رقم (٢٨) التي تبين تطور إنتاج الأرجنتين خلال الفترة الممتدة بين عامي ١٩٦٢ - ١٩٩٥ :

#### جدول رقم (٢٨)

(الإنتاج بالمليون طن متري)

السنة	الإنتاج	% الى إنتاج العالم	السنة	الإنتاج	% الى إنتاج العالم
١٩٦٢	٥٢	٢٤	١٩٨٢	٩٦	٢١
١٩٦٤	٥٣	٢٤	١٩٨٣	٨٨	٢٥
١٩٦٦	٧٠	٢٩	١٩٨٨	٩٢	٢٤
١٩٦٨	٦٥	٢٦	١٩٨٩	٤٢	٠٩
١٩٧٠	٩٣	٣٥	١٩٩٠	٥	١
١٩٨٠	٦٤	١٦	١٩٩٥	١١٤	٢٢

ويخصص معظم إنتاج الأرجنتين من الذرة للتصدير الى الأسواق العالمية ، إذ يصدر حوالي ٦٠% من جملة إنتاج نطاق الذرة الى الخارج ، بينما ترتفع نسبة المصدر من إنتاج البلاد الى ٨٠% ، وقد ساعد على ذلك عدة عوامل أهمها أن جزءاً بسيطاً من الإنتاج يستهلك محلياً حيث يخصص لتغذية الحيوانات وخاصة الخنازير التي لا تلقى عناية كبيرة كتلك التي

تلقاها الماشية ، ثم أن تغذية الخنازير هنا تعتمد أساسا على مخلفات وبقايا عاء الماشية لذا تربي الخنازير في نفس نطاقات تربية الماشية مما أدى الى وجود فائض كبير من الدرة يصدر الى الأسواق العالمية ، وخاصة أن مناطق رراقتها توجد بالقرب من خط الساحل مما قلل من نفقات الشحن ، وتعد رروازيو من أهم موانئ تصدير الذرة في للعالم ، وتعد الأرجنتين من الدول الرئيسية المصدرة للذرة حيث تساهم بنحو ١٣% من جملة الصادرات العالمية .

### خامسا - قارة أفريقيا :

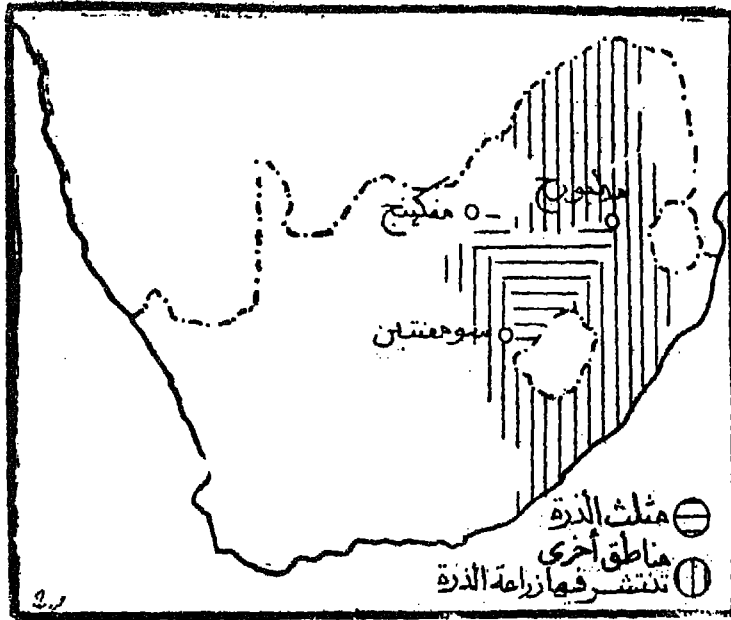
تحتل المركز الخامس بين القارات في إنتاج الذرة ، إذ بلغ إنتاجها ٢٤٣.٣ مليون طن ممتري وهو ما يعادل ٦.٥% من جملة إنتاج العالم الدنيغ ٣٤٣.٧ مليون طن ممتري عام ١٩٨٣ ، في حين بلغ إنتاجها ٣٣٨ مليون طن ممتري ( ٧١% من إنتاج العنة ) عام ١٩٩٠ ، ٣٦١ مليون طن ممتري ( ٦٩% من إنتاج العالم ) عام ١٩٩٥ ، وتنتشر زراعتها في معظم دول القارة ، لذا بلغت مساحتها عام ١٩٩٠ حوالي ٣٠ مليون هكتار أي ما يوازي ١.٦٢% من مساحة الذرة في للعالم ، في حين بلغت ٢٥.٨ مليون هكتار ( ١٨.٩% من مساحة الذرة في للعالم ) عام ١٩٩٥ ، ويعد جنوب أفريقيا وجمهورية مصر العربية أهم الدول الأفريقية المنتجة لهذا المحصول .

### ١ - جنوب أفريقيا :

تصدرت الدول الأفريقية في إنتاج الذرة لسنوات طويلة فقد بلغ إنتاجها ٣٩١ مليون طن ممتري وهو ما يكون ١٧.٥% من إنتاج أفريقيا ، ١.٢% من إنتاج العالم عام ١٩٨٣ ، في حين بلغ إنتاجها ٩٤٤ مليون طن ممتري ( ٢٧.٨% من إنتاج أفريقيا ، ٢.٠% من جملة إنتاج العالم ) عام ١٩٩٠ ، ٤٦٤ مليون طن ممتري ( ١٢.٧% من إنتاج للقارة ، ٠.٩% من إنتاج للعالم ) عام ١٩٩٥ .

وتنتشر زراعة الذرة في معظم النصف الشرقي من البلاد وخاصة في النطاق المعروف باسم مثلث الذرة Maize.Triangle الذي يمتد من الأجزاء الشمالية من مقاطعة أورانج الحرة في الجنوب الى الأجزاء الجنوبية من مقاطعة الترنسفال في الشمال ، والذي تحده من مفيكنج Mafeking مدلبورج Middleburg بلومفنتين Bloemfontein شكل رقم (٢٠) .

والذرة من المحاصيل الرئيسية في الدولة حيث تمثل الغذاء الرئيسي للسكان السود والملونين ، كما تستخدم كغذاء للحيوانات ، لذا تشغل مركزا كبيرا بين المحاصيل المزروعة في البلاد فقد بلغت مساحتها نحو ٤ مليون



شكل رقم (٢٠) مناطق زراعة الذرة في جنوب أفريقيا

هكتار وهو ما يوازي ٢٩ر٤٪ من اجمالي المساحة المزروعة عام ١٩٨٣ ، في حين بلغت ٣ر٥ مليون هكتار خلال عامي ١٩٩٠ ، ١٩٩٥ ، ورغم انخفاض انتاجية الهكتار من الذرة حيث تبلغ ١٣٢٤ كجم عام ١٩٩٥ ، بل تنخفض عن ذلك في مزارع الملونين حيث تصل الى ٥٠٠ كجم ، الا ان الانتاج يفيض عن حاجة البلاد التي تصدر سنويا كميات كبيرة الى الاسواق العالمية تقدر بنحو ٦٪ من جملة الكمية الداخلة للتجارة الدولية ، وجدير بالذكر ان متوسط انتاجية الهكتار بلغ ٢٧١٧ كجم عام ١٩٩٠ ، في حين لم يتجاوز ١٣٢٤ كجم عام ١٩٩٥ .

ويتذبذب انتاج الذرة في جنوب أفريقيا من عام لآخر ، كما يبدو من تتبع ارقام الجدول رقم (٢٩) اللتي تبين تطور انتاج الدولة والنسبة المئوية لانتاجها الى جملة الانتاج العالمي وذلك خلال الفترة الممتدة بين عامي ١٩٦٢ - ١٩٩٥ .

ويرجع تذبذب الانتاج بهذه الصورة الى عدة عوامل منها تذبذب كمية الامطار الصيفية او تاخر سقوطها ، انخفاض درجات الحرارة ، تعرض المزارع لهجوم اسراب الجراد .

جدول رقم (٢٩)

(الانتاج بالمليون طن متري)

السنة	الانتاج	%	السنة	الانتاج	%
١٩٦٤	٦٠	٢٨	١٩٨٠	١٠٨	٢٧
١٩٦٥	٤٢	١٩	١٩٨٢	٨٣	١٨
١٩٦٦	٥٠	٢٠	١٩٨٨	٧٢	١٨
١٩٦٨	٥٣	٢١	١٩٨٩	١٢	٢٥
١٩٧٠	٦١	٢٣	١٩٩٠	٩٤	٢
			١٩٩٥	٤٦	٠٩

٢ - جمهورية مصر العربية :

تتصدر حالياً الدول الأفريقية المنتجة للذرة فقد بلغ نتاجه ٤ر٤ مليون طن متري وهو ما يوازي ١٣% من انتاج القارة عام ١٩٩٠ رغم أن المساحة المزروعة بالذرة محدودة نسبياً إذ بلغت ٨٣٠ ألف هكتار وهو ما يكون ٣٦% فقط من جملة مساحة الذرة في القارة ، مرد ذلك عظم انتاجية الهكتار من الذرة في مصر حيث بلغت ٥٣٠١ كجم بينما لم تتعد ١٦١٦ كجم على مستوى القارة عام ١٩٩٠ ، في حين بلغ انتاجها ٥ر٥ مليون طن متري (١٥ر٢% من انتاج القارة) عام ١٩٩٥ رغم أن المساحة المزروعة في نفس العام لم تتجاوز ٨٥٠ ألف هكتار ، وساعد على ضخامة الانتاج ارتفاع انتاجية الفدان التي بلغت ٦٤٧١ كجم عام ١٩٩٥ .

وتشكل الذرة الغذاء الأساسي لعدد كبير من سكان مصر وخاصة سكان الريف ، كما تستغل سيقان النباتات وأوراقه كعلف أخضر للحيوانات ، ونظراً لعظم أهمية هذا المحصول فإنه يشغل مساحة واسعة من الأراضي تفوق مساحة أي محصول آخر في البلاد ، ومع ذلك فقد تناقصت مساحة الذرة في السنوات الأخيرة ، ومرد ذلك ارتفاع انتاجية الأرض مما مكن من خفض المساحة المزروعة دون أن يؤثر ذلك في كمية الإنتاج . وتزرع الذرة في عروتين الصيفية وهي الأوسع مساحة (٨٤% من جملة مساحة الذرة) في حين لا تتجاوز نسبة مساحة العروة النيلية والصيفية المتأخرة حوالي ١٦% من مساحة الذرة ، عكس الوضع في السنوات السابقة - قبل بناء السد العالي وتوافر المياه - حين كانت نسبة مساحة العروة النيلية (٧٥%) تفوق بمثلتها الصيفية (٢٥%) . ويبين الجدول رقم (٣٠) تطور المساحة المزروعة

بالذرة مقارنة بتطور المساحة المحصولية في مصر خلال الفترة الممتدة بين عامى ١٩٥٢ - ١٩٩٥ .

وتتوزع المساحات المزروعة بالذرة في مصر على النحو التالى :

■ ألوجة البحرى ٥٧٧٪

■ مصر الوسطى ٢٣٨٪

■ مصر العليا ١٨٥٪

وتتصدر الشرقية محافظات مصر فى إنتاج الذرة حيث تضم نحو ١٤٪ من مساحة الذرة ، يليها المنيا (١٣٪) ، ثم المنوفية (١١٢٪) ، البحيرة (٨٧٩٪) ، الغربية (٣٥٩٪) ، وتتصدر المنيا محافظات مصر الوسطى من

جدول رقم (٣٠)

(المساحة بالآلف فدان)

الذرة		المساحة المحصولية	المنية
%	المساحة		
١٨٣	١٧٠٤	٩٣٠٨	١٩٥٢
١٧٥	١٨٢١	١٠٣٧٠	١٩٦٠
١٧٦	١٨٣٢	١٠٣٦٥	١٩٦٢
١٥٩	١٦٦٠	١٠٣٧٧	١٩٦٤
١٥	١٥٧٥	١٠٤٨٨	١٩٦٦
١٤٧	١٥٥٤	١٠٥٢٠	١٩٦٨
١٥	١٦١٨	١٠٧٤٧	١٩٧٠
١٥٣	١٦٦٥	١٠٨٣٢	١٩٧٢
١٦٨	١٨٦١	١١٠٢٧	١٩٧٤
١٦٩	١٨٩٥	١١١٦٣	١٩٧٥
١٧٣	١٩٣٥	١١١٨١	١٩٨٢
١٧٩	١٩٧٥	١١٠٤٣	١٩٨٤
١٣٣	١٤٨٣	١١١٧٠	١٩٨٦
١٦٢	٢٠٧٩	١٢٧٩٩	١٩٩٥

حيث المساحة المزروعة (حوالي ٥٤٦% من مساحة الذرة في مصر للوسطى) ، وجاءت موهاج في مقدمة محافظات الصعيد من حيث المساحة المزروعة (٥٨% على مستوى مصر ، ٤١.٨% من مساحة الذرة في الوجه القبلي) يليها أسيوط ثم قنا .

وتبع تباين خصائص التربة من نطاق لآخر اختلاف متوسط إنتاجية الفدان من الذرة من محافظة لأخرى اذ تنصدر البحيرة ، كفر الشيخ ، الغربية ، الدقهلية محافظات الوجه البحري من حيث ارتفاع متوسط إنتاجية الفدان الذي بلغ ٢٣ ، ١٩٥ ، ١٩٣ ، ١٩٢ أردبا على الترتيب (١) بينما تنصدر موهاج ، الجيزة ، أسيوط ، المنيا محافظات الصعيد (٢٠١ ، ٢٠ ، ١٩٤ ، ١٩٩ أردبا على الترتيب) .

وننج عن الاهتمام الكبير بمحصول الذرة في مصر ارتفاع متوسط إنتاجية الفدان بصفة مستمرة كما يبدو من تتبع أرقام الجدول رقم (٣١) التي توضح تطور متوسط إنتاجية الفدان خلال الفترة الممتدة بين عامي ١٩٥٠ - ١٩٩٥ .

### جدول رقم (٣١)

(متوسط إنتاجية الفدان بالاردمب)

السنة	إنتاجية الفدان	السنة	إنتاجية الفدان
١٩٧٢	١١ر٢	متوسط السنوات ٥٠ - ١٩٥٤	٦ر٤
١٩٧٤	١١ر٤	متوسط السنوات ٥٥ - ١٩٥٩	٦ر٢
١٩٧٦	١٢ر٣	متوسط السنوات ٦٠ - ١٩٦٤	٧ر٥
١٩٨٢	١٣ر٣	متوسط السنوات ٦٥ - ١٩٦٩	١٠ر٧
١٩٨٤	١٣ر٤		
١٩٨٦	١٤		
١٩٩٢	١٨ر٦		١١ر٣
١٩٩٥	١٨ر٥		١٩٧٠

(١) الاردمب يماوى ١٥٠ كجم .

ورغم ارتفاع مستوى المعيشة بين معظم سكان مصر وتحول عدد كبير منهم إلى الاعتماد على القمح كعنصر غذائي رئيسي إلا أن الانتاج من الذرة لا يكفي حاجة الاستهلاك المحلي ، لذا تستورد مصر كميات كبيرة من الأسواق العالمية بلغت قيمتها ٣٠٠ مليون دولار أمريكي عام ١٩٨٢ بعد أن كانت لا تتجاوز ١٠٢ مليون دولار أمريكي عام ١٩٨٠ .

وبالإضافة إلى جنوب أفريقيا وجمهورية مصر العربية تنتشر زراعة الذرة في عدد كبير من الدول الأفريقية أهمها كينيا ، ونيجيريا ، وملاوي .

#### سادسا - دول الاتحاد السوفيتي (السابق) :

تحتل دول الاتحاد السوفيتي السابق المركز السادس بين قارات وافليم العالم الرئيسية ، فقد بلغ انتاجها ١٤ مليون طن متري أي ما يكون ٤٠٪ من جملة انتاج العالم عام ١٩٨٣ ، في حين بلغ ١٦ مليون طن متري (٣٤٪ من جملة انتاج العالم) عام ١٩٩٠ ، ١١٦ مليون طن متري (٢٣٪ من انتاج العالم) عام ١٩٩٥ .

وتزرع الذرة في اوكرانيا وجمهوريات وسط آسيا وروسيا الاتحادية ، وهي تحتل مركزا هاما بين المحاصيل المزروعة فقد بلغت مساحتها ٥٢ مليون هكتار وهو ما يعادل ٢٣٪ من جملة مساحة الاراضى الزراعية في البلاد عام ١٩٨٣ ، بينما انكشمت بشكل محدود بعد ذلك وبلغت ٤٤ مليون هكتار عام ١٩٩٠ ، ٣٣ مليون هكتار عام ١٩٩٥ ، وقد سبق أن ذكرنا أن انتاج الاتحاد السوفيتي السابق من الذرة يتسم بالتذبذب بين عوام لآخر ، ومرد ذلك تعرض بعض نطاقاتها وخاصة الحدية منها لموجات الجفاف ، إلى جانب تعرض بعض الحقول لموجات الصقيع المبكر .

وتتجه أهمية الذرة إلى استغلالها كعلف أخضر للماشية والخنازير ، إلى جانب استخدامها كمادة خام في بعض الصناعات ، ويكفي الانتاج حاجة البلاد وتتبقى كميات تصدر إلى الأسواق العالمية ، لذا تساهم دول الاتحاد السوفيتي السابق بحوالي ٣٪ من صادرات الذرة الدولية .

#### سابعا - الأوقيانوسية :

تحتل المركز الأخير بين القارات في انتاج الذرة فقد بلغ انتاجها ٢٧٩ ألف طن متري ولم تتعد المساحة المزروعة ٨٥ ألف هكتار عام ١٩٨٣ ، في حين بلغ انتاجها ٣٦٧ ألف طن متري وبلغت مساحة حقول الذرة ٧١ ألف



هكتار عام ١٩٩٠ ، بينما بلغ ٤٠٩ ألف طن متري والمساحة المزروعة بالذرة ٧٣ ألف هكتار عام ١٩٩٥ .

وتصدر نيوزيلندا دول القارة بعد استراليا في مجال انتاج الذرة فقد بلغ انتاجها ١٦٠ ألف طن متري (٤٣٦٪ من جملة انتاج الاوقيانوسية) عام ١٩٩٠ ، ١٤٥ ألف طن متري (٣٥٤٪ من انتاج القارة) عام ١٩٩٥ وقد ساعد على ضخامة انتاجها النسبي رغم ضآلة المساحة المزروعة (١٦ ألف هكتار) ارتفاع متوسط انتاجية الهكتار والذي بلغ ٩٣٥٥ كجم عام ١٩٩٥ . لذا تدرج نيوزيلندا ضمن دول المقدمة في العالم من حيث ارتفاع متوسط انتاجية الهكتار من الذرة .

وتعد استراليا اقدم جهات القارة المختلفة المنتجة للذرة اذ بلغ انتاجها ٢٠٢ ألف طن متري وهو ما يوازي ٥٥٪ من جملة انتاج الاوقيانوسية عام ١٩٩٠ ، في حين بلغ ٢٥٩ ألف طن متري (٦٣٣٪ من انتاج القارة) عام ١٩٩٥ . وتزرع الذرة في جهات متفرقة من البلاد وان تركزت اهم نطاقاتها في السهول الساحلية الشرقية والجنوبية وخاصة في ولايات كوينزلاند ونيوسوث ويلز وفيكتوريا ، وقد بلغت المساحة المزروعة بالذرة اربعة مليون هكتار وهو ما يكون ٧٨٫٨٪ تقريبا من جملة مساحة الذرة في الاوقيانوسية عام ١٩٩٥ .

ويستخدم معظم الانتاج كعلف اخضر للحيوانات ، وتبع الاهتمام الكبير بالثروة الحيوانية في استراليا اهتمام مماثل بزراعة الذرة لذا زاد الانتاج بصفة عامة رغم تذيده من عام لآخر تبعا لتباين كمية الامطار ، يتضح ذلك من تتبع ارقام الجدول رقم (٣٢) التي تبين تطوير انتاج استراليا من الذرة خلال الفترة الممتدة بين عامي ١٩٦٠ - ١٩٩٥ .

جدول رقم (٣٢)  
(الانتاج بالألف طن متري)

السنة	الانتاج	السنة	الانتاج	السنة	الانتاج
١٩٦٠	١٥٩	١٩٦٨	١٧٥	١٩٨٨	٢٠٨
١٩٦٢	١٩٠	١٩٧٠	٢٠٢	١٩٨٩	٢٢٢
١٩٦٦	١٩١	١٩٨٠	١٥١	١٩٩٠	٢٠٢
١٩٦٤	١٧٥	١٩٨٢	٢١٢	١٩٩٥	٢٥٩

## تجارة الذرة الدولية :

بلغت الكمية لسوية الداخلة التجارة الدولية من الذرة حوالى ٢٢٨٠٥ ألف طن مئرى وهو ما يوازى ١٠٣% من جملة انتاج العالم خلال الفترة الممتدة بين عامى ١٩٦٣ - ١٩٦٥ ، بعد أن كانت هذه الكمية لا تتعدى ٥٣٠٩ ألف طن مئرى (٣% من انتاج العالم) خلال الفترة بين عامى ٥٣ - ١٩٥٥ ، مما يعكس ازدياد الكميات الداخلة التجارة الدولية لاشتداد الطلب عليها فى الأسواق نظراً لأهميتها كغذاء للإنسان كمحصول علف للحيوانات ، مما أدى الى ازدياد كل من الكميات المستهلكة محلياً فى مناطق الانتاج ، والكميات المنقولة الى الأسواق الدولية ، ويبين الجدول رقم (٣٣) أهم الدول المصدرة والمستوردة للذرة خلال الفترة الممتدة بين عامى ١٩٦٣ - ١٩٦٥ (١) :

جدول رقم (٣٣)

الوارد		الصادر	
%	الدولة	%	الدولة
١٩	إيطاليا	٥٦	الولايات المتحدة الأمريكية
١٦	المملكة المتحدة	١٣	الأرجنتين
١٤	اليابان	٦	جنوب أفريقيا
٩	ألمانيا	٤	تايلاند
٩	هولندا	٤	رومانيا
٣	بنجىكا ولوكسمبرج	٣	الاتحاد السوفيتى (السابق)
٣	فرنسا	٣	فرنسا
٢	كندا	٢	البرازيل
٢٥	دول أخرى	٩	دول أخرى

يتضح من تتبع أرقام الجدول رقم (٣٤) أن الولايات المتحدة الأمريكية تتصدر دول العالم المصدرة للذرة حيث تساهم وحدها بحوالى ٥٦% من صادرات الذرة العالمية رغم عظم الكميات المستهلكة فى الأسواق الأمريكية كنتيجة للاعتماد عليها كمحصول علف للحيوانات وخاصة الماشية والخنازير التى تلقى اهتماماً كبيراً من الأمريكين .

(1) Oxford Economic Atlas, Op. Cit., p. 9.

وتأتى الأرجنتين في المركز الثانى حيث تساهم بنحو ١٣% من صادرات الذرة الدولية ، وقد ساعد على ذلك قلة الكميات المستهلكة في الأسواق المحلية ، وقرب حقول الذرة من السواحل مما سهل عملية نقل الانتاج وقلل نفقاته .

وتحتل جنوب أفريقيا المركز الثالث بين الدول المصدرة للذرة (٦%) ، وبذلك تساهم الدول الثلاث الرئيسية - الولايات المتحدة والأرجنتين وجنوب أفريقيا - بنحو ٧٥% من صادرات الذرة العالمية أى أنها تحتكر حركة الصادرات . وتساهم دول شرقى وجنوبى أوربا بأكثر من ١٠% من الصادرات العالمية ، وتخرج معظم هذه الكميات من رومانيا ويوغسلافيا (الصرب) وفرنسا والاتحاد السوفيتى السابق وأحيانا بلغاريا والمجر .

وتمثل الدول الأوربية أهم أسواق تصريف الذرة الداخلة في التجارة الدولية إذ تحصل على حوالى ٥٩% من تجارة الذرة الدولية ، يليها اليابان (١٤%) ويرجع ذلك الى أهمية الذرة كمحصول علف وخاصة في الدول المهتمة بالثروة الحيوانية كهولندا وبلجيكا والمانيا والمملكة المتحدة ، بالإضافة الى أهميتها كمادة خام تستخدم في الأغراض الصناعية وخاصة في صناعة السيليلوز ، كما هى الحال في اليابان وبعض الدول الأوربية . وتستورد بعض الدول الأفريقية والآسيوية وعدد من دول أمريكا اللاتينية كميات من الأسواق العالمية لسد حاجة أسواقها المحلية منها حيث تمثل غلة غذائية رئيسية لقطاعات عديدة من سكانها .

ومع بداية عقد الثمانينيات من القرن العشرين لم تتغير كثيرا صورة التجارة الدولية للذرة فلا زالت الولايات المتحدة الأمريكية تصدر دول العالم المصدرة للذرة حيث بلغت نسبة قيمة صادراتها ٦٩% من جملة قيمة صادرات الذرة العالمية عام ١٩٨٣ في حين جاءت فرنسا في المركز الثانى (١٠%) ، يليها تايلاند (٣٩%) وبلجيكا (٣٦%) ، الأرجنتين (٣١%) ، جنوب أفريقيا (٢٨%) ، يوغسلافيا (٢٢%) وبذلك كونت قيمة صادرات الدول المذكورة نحو ٩٥% من اجمالى قيمة الذرة المطروحة في الأسواق العالمية عام ١٩٨٣ .

وخلال نفس العام - ١٩٨٣ - تصدرت اليابان دول العالم المستوردة

(١) بلغت قيمة صادرات العالم من الذرة ٩٣ مليار دولار أمريكى عام ١٩٨٣ .

للذرة حيث شكلت قيمة وارداتها منها ٢٦٧٪ من جملة قيمة الذرة المطروحة في الأسواق العالمية ، يليها أسبانيا في المركز الثاني (٨٢٪) ثم جاءت بعد ذلك المكسيك (٨٪) ، كوريا الجنوبية (٧٢٪) ، هولندا (٥٥٪) ، المملكة المتحدة (٤٣٪) ، بالإضافة الى البرتغال وألمانيا وإيطاليا ، أي ان الدول الأوربية واليابان والمكسيك وكوريا الجنوبية تمثل أهم دول العالم المستوردة للذرة (عام ١٩٨٣) .

## الفصل السابع

### محاصيل السكر

- مقدمة .
- قصب السكر .
- البنجر .



## مقدمة :

لم تعرف شعوب العالم القديم مادة السكر التي أصبحت تمثل في الوقت الحاضر عنصراً ضرورياً في الحياة اليومية لسكان معظم جهات العالم . ويحصل الإنسان على هذه المادة من عدة نباتات منها قصب السكر Suger Cane وبنجر السكر Suger Beet وهما يمثلان المصدر الأساسي لمادة السكر التي يستخدمها الإنسان في الأغراض المختلفة لارتفاع نسبتها فيهما مما قلل إلى حد كبير من نفقات استخلاصها من العصارة ، ويجدير بالذكر أن استغلال قصب السكر في استخلاص مادة السكر يعد أقدم من استغلال البنجر الذي لم يبدأ إلا في نهاية القرن الثامن عشر عندما وقع الحصار الذي فرضته القوات البريطانية على قارة أوربا خلال حربها مع فرنسا الدول الأوروبية التي التوسع في زراعة البنجر ومحاولة استخلاص مادة السكر منه لتعذر استيرادها من الأسواق الخارجية ، وقد تصدرت فرنسا دول أوربا في هذا الصدد ونجحت بالفعل في استخلاص السكر من البنجر ولكن بنسبة قليلة وبتكاليف مرتفعة ، ونجحت ألمانيا بعد ذلك في زيادة نسبة المادة السكرية المستخلصة من البنجر وخفض تكلفتها مما أدى إلى التوسع في إنتاج السكر من البنجر وخاصة في المناطق المعتدلة .

### أولاً :- قصب السكر :

ينتمي قصب السكر إلى العائلة النجيلية وهو يعرف علمياً باسم Saccharum Officinatum وموطنه الأصلي جنوبى القارة الآسيوية ، ويرجع أن تكون الهند أول مكان ينمو فيه هذا النبات الذي عرف فيها منذ بداية التاريخ المكتوب ، وقد نقل الإسكندر الأكبر الذي وصلت جيوشه إلى الهند نبات القصب إلى أوروبا في حوالي عام ٣٢٧ قبل الميلاد حيث أنتشرت زراعته في نطاقات متفرقة بحوض البحر المتوسط (إدخال العرب زراعة القصب في مصر خلال القرن السابع الميلادي) ، إلا أن الظروف الطبيعية وخاصة المناخية لم تلائم إنتاج هذا المحصول بكميات كبيرة في إقليم البحر

المتوسط ، وقد إنتقلت زراعته بعد ذلك الى الجزر القريبة من القارة  
الافريقية ، كما أدخل كولومبس زراعته في العالم الجديد ، وكانت جزر  
الانتيل في البحر الكاريبي والبرازيل اول مناطق يزرع فيها هذا المحصول  
بالعالم الجديد ، ومنها إنتقلت زراعته الى باقى الجهات .

وقصب السكر نبات معمر حيث يحتاج الى فترة تتراوح بين ٨ - ٢٤  
شهرًا حتى يتم نضجه ، كما أنه يعطى أكثر من محصول ، ويعرف المحصول  
الاول باسم الغرس أو البكر ، بينما يعرف المحصول الثانى باسم خلفه  
اولى ، والمحصول الثالث باسم خلفه ثانية وهكذا .

وتختلف المدة التى يقضيها النبات فى الأرض من مكان لآخر تبعاً  
لخصوبة التربة إلا أن أقصى مدة للنبات فى الأرض يجب ألا تتعدى ما بين  
٦ و ٦ سنوات لراحة التربة الزراعية .

ويتم الحصول على مادة السكر من عصارة المحصول بعد عصر عيدانه ،  
ويكون ذلك عادة بالقرب من مزارعه لارتفاع نفقات نقله فى شكل عيدان  
بسافات بعيدة والتي تؤدي أيضاً الى تناقص نسبة المادة السكرية . وتعالج  
العصارة كيميائياً ، ويستخلص منها السكر الخام المتبلور الذى يعرف باسم  
Crystalline Raw Sugar أو السنترفيش Centrifuged ، ويتخلف عن صناعة  
السكر عدة عناصر تكون كل منها مادة خام للعديد من المنتجات الأخرى  
التي تتباين استخداماتها ، ومن هذه المخلفات ما يأتى :

■ المولاس Molasses ، ويستخدم فى صناعة الكحول والخميرة وبعض  
المنتجات الكيميائية وخاصة ثاني أوكسيد الكربون والمانيتول التى تتعدد  
استخداماتها حيث تستخدم فى صناعة الأدوية وفى بعض الصناعات الحربية .

■ المصاص ، ويستخدم فى صناعة بعض أنواع الورق ولب الورق ، الى  
جانب استخدامه فى إنتاج الخشب الحبيبي .

الشروط الجغرافية الطبيعية اللازمة لنمو قصب السكر

درجة الحرارة :

القصب محصول مدارى تنضج بعض أنواعه فى مدى ثمانية شهور ،  
وإن كانت معظم أنواعه تحتاج الى فصل نمو أطول يتراوح بين ١٢ - ٢٤  
شهرًا ، على ألا تقل درجة الحرارة عن ٨٠°ف ، وإن كان يفضل أن تتراوح  
بين ٨٠° - ٨٥°ف حتى ترتفع نسبة المادة السكرية (السكروز) فى القصب ،



ولا يتحمل النبات الصقيع ، لذا تتسم معظم أقاليم زراعته بخلوها من الصقيع ، وفي المناطق التي تتعرض لخطر الصقيع يفضل زراعة بعض الأنواع سريعة النضج كما هي الحال في بعض جهات الولايات المتحدة الأمريكية ، وعموما تنحصر زراعة القصب بين دائرتي عرض ٣٥° شمال وجنوب خط الاستواء، وان كانت تمتد زراعته أحيانا إلى دائرة عرض ٣٧° شمال وجنوب خط الاستواء كما هي الحال في جنوبي إسبانيا. في نصف الكرة الشمالي ، وبعض جهات الجزيرة الشمالية لنيوزيلندا والأرجنتين في نصف الكرة الجنوبي .

ويحتاج القصب إلى جو مشمس معظم أيام السنة ، لذا تتركز معظم مناطق زراعته في الأقاليم المدارية وخاصة في الأقاليم الموسمية .

### الأمطار :

يحتاج القصب إلى أمطار غزيرة تتباين كميتها السنوية من مكان لآخر حسب درجات الحرارة فبينما تتراوح بين ٦٠ - ٨٠ بوصة في الأقاليم المدارية ، تقل هذه الكمية في الأقاليم المعتدلة لتتراوح بين ٤٠ - ٥٠ بوصة أو ما يعادلها من مياه الري كما هي الحال في جمهورية مصر العربية .

ورغم احتياج هذا المحصول إلى كميات كبيرة من المياه خلال مرحلة نموه الأولى فإنه يحتاج إلى فترة جافة تماما خلال مرحلة النضج حتى ترتفع نسبة المادة السكرية . لذا يفضل زراعته في الأقاليم الموسمية ذات الأمطار الصيفية . وفي المناطق التي تتوافر فيها مياه الري حيث يمكن التحكم في كمية المياه وتوقيت وصولها إلى الحقول . ويفيد نسيم البحر زراعة القصب ونموه بنجاح ، لذا تعد المناطق الساحلية والجزر أنسب مناطق زراعته كجزيرة كوبا وجزر أندونيسيا وخاصة جزيرة جاوة .

### التربة :

لا يناسب زراعة القصب التربات الرملية والمالحة والطينية ثقيلة النسيج ، بينما تجود زراعته في التربات الطينية الخصبة خفيفة النسيج والمنتشرة في السهول الفيضية ، كما تجود زراعته أيضا في التربات البركانية والجيرية ، وعموما يحتاج القصب إلى تربة خصبة جيدة الصرف غنية بالعناصر الغذائية المختلفة ، وهو من المحاصيل المجهدة جدا للتربات ، لذا تحتاج مناطق زراعته إلى العناية بالتسميد المستمر للمحافظة على خصوبتها ورفع قدرتها الانتاجية .

ويحتاج القصب الى أعداد كبيرة من الأيدي العاملة للقيام بالعمليات الزراعية المختلفة ، لذا يعد توافر الأيدي العاملة الرخيصة من أهم العوامل التي تشجع على زراعة هذا المحصول .

### الإنتاج العالمي لقصب السكر :

يبين الجدول رقم (٣٤) تطور إنتاج العالم من قصب السكر موزعا على القارات خلال الأعوام ١٩٧١ ، ١٩٨٣ ، ١٩٩٠ ، ١٩٩٥ .

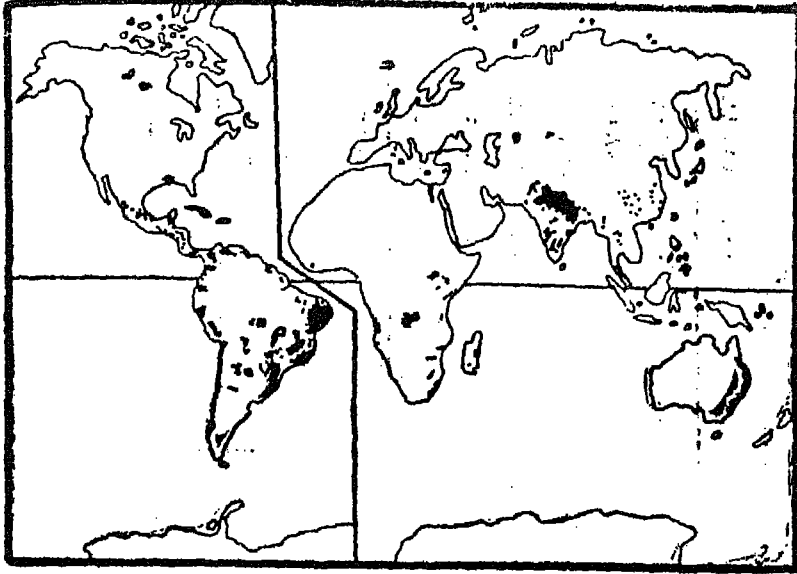
زاد إنتاج العالم من القصب خلال السنوات الأخيرة فقد بلغ ٨٨٨٤ مليون طن متري عام ١٩٨٣ بعد أن كان ٢٨٢٢ مليون طن متري عام ١٩٧١ ، أي أن الإنتاج العالمي زاد خلال الفترة المذكورة بنسبة ٥٤٢٦٪ . واستمر الإنتاج العالمي في التزايد حتى بلغ ١٠٣٥ مليون طن متري عام ١٩٩٠ ، وبذلك زاد إنتاج العالم من قصب السكر بنسبة ١٦٥٪ خلال الفترة الممتدة بين عامي ١٩٨٣ ، ١٩٩٠ ، كما بلغ ١١٤٧٩ مليون طن متري عام ١٩٩٥ . وتتصدر آسيا القارات في إنتاج القصب فقد بلغت نسبة إنتاجها ٤١٦٪ من جملة إنتاج العالم عام ١٩٧١ ، في حين بلغت هذه النسبة ٣٩٢٪ عام ١٩٨٣ لتزيد الإنتاج في القارات الأخرى ، وأدى تزايد إنتاج القارة التي ارتفاع هذه النسبة مرة أخرى حتى بلغت ٤١٢٪ عام ١٩٩٠ ، ٤٤٥٪ عام ١٩٩٥ ، ومرد ذلك عظم مساحات القصب بها والتي بلغت ٧٢ مليون هكتار وهو ما يوازي ٤٢٨٪ من إجمالي مساحة القصب في العالم البالغة ١٦٨ مليون هكتار عام ١٩٩٠ ، في حين بلغت ٨٢ مليون هكتار (٤٤٨٪ من مساحة قصب السكر بالعالم) عام ١٩٩٥ ومع ذلك تحتل آسيا للمركز الأخير بين القارات من حيث الجدارة الانتاجية إذ لم تتعد انتاجية الهكتار فيها ٥٨٩٣٠٠ كجم ، عام ١٩٩٠ ، ٦٢١٧٣ كجم عام ١٩٩٥ ، وتنتشر زراعة القصب في جهات متعددة من القارة وخاصة في الهند وباكستان والصين الشعبية والفلبين وأندونيسيا . شكل رقم (٢١) .

وتحتل أمريكا الشمالية مركزا متميزا بين القارات في مجال إنتاج القصب الذي بلغ بها ١٤٢١ مليون طن متري عام ١٩٧١ ، ١٧١٦ مليون طن متري عام ١٩٨٣ ، ١٧٣٣ مليون طن متري عام ١٩٩٠ ، ١٤٧٦ مليون طن متري (١٢٩٪ من إنتاج العالم) عام ١٩٩٥ ، وترجع ضخامة إنتاج القارة الى أنها تشمل دول أمريكا الوسطى والبحر الكاريبي ومعظمها مشهورة بإنتاج القصب ، كما تتميز بارتفاع متوسط انتاجية الأرض منه . وتبلغ مساحة القصب في القارة ٢٧٧ مليون هكتار وهو ما يكون ١٦٪ من جملة مساحة القصب في العالم عام ١٩٩٠ ، ١٤٧٠٪ من مساحة القصب بالعالم عام ١٩٩٥ .

جدول رقم (٣٤)

(الانتاج بالليون طن متري)

متوسط إنتاجية الهكتار (كجم)	١٩٩٥		١٩٩٠		١٩٨٣		١٩٧١		المنطقة
	%	الكمية	%	الكمية	%	الكمية	%	الكمية	
٦٢١٧٣	٤٤	٥١٠٠٧	٤١	٤٢٦	٣٩	٣٥١٣	٤١	٢٤٧٤	آسيا
٥٤٠٩١	١٣	١٤٧٦٦	١٦	١٧٣٣	١٩	١٧١٦٦	٢٤	١٤٣٢١	أمريكا الشمالية
٦٧٠٥٥	٣٣	٣٧٨	٣٣	٣٣٢	٣١	٢٧٦٨٨	٣٣	١٣٦٣٣	أمريكا الجنوبية
٥٧١٨٦	٦	٧٣٧	٧	٧٣	٧	٦٣٤	٧	٤٣٤	أفريقيا
٨٤٧٩٢	٣	٣٧٧	٢	٣٠٥	٢	٢٥	٣	١٧٦	الأوقيانوسية
٨٠٤٧٦	٠	٠	—	٠	—	٠	٠	٠	أوروبا
٦٢١٧٣	١٠٠	١١٤٧٩	١٠٠	١٠٣٥	١٠٠	٨٨٨٤	١٠٠	٥٨٢٣	الجميع



شكل رقم (٢١). مناطق انتاج قصب السكر في العالم

وجاءت أمريكا الجنوبية في المركز الثالث بين القارات في انتاج القصب عام ١٩٧١ ، في حين احتلت المركز الثاني بين القارات خلال الاعوام ١٩٨٣ ، ١٩٩٠ ، ١٩٩٥ حين بلغت نسبة انتاجها ٣١.٢٪ ، ٣٢.١٪ ، ٣٢.٩٪ من انتاج العالم على الترتيب ، وقد ساعد على ذلك ارتفاع متوسط انتاجية الهكتار من القصب في القارة والذي بلغ ٦٣٣١٦ ، ٦٣٣٢٢ ، ٦٧٠٥٥ كجم خلال الاعوام المذكورة على الترتيب ، بالإضافة الى اتساع مساحة حقول القصب في القارة والتي بلغت ٥٣ مليون هكتار وهو ما يعادل ٣١.٥٪ من مساحة القصب في العالم عام ١٩٩٠ ، في حين بلغت ٥٦ مليون هكتار (٣٠.٦٪) من مساحة القصب في العالم عام ١٩٩٥ .

وتأتى أفريقيا في المركز الرابع بين القارات اذ أنتجت خلال عامي ١٩٨٣ ، ١٩٩٠ نحو ٧.١٪ من جملة انتاج العالم ، في حين شكل انتاجها ٦.٩٪ من انتاج العالم عام ١٩٩٥ . ويزرع القصب في جهات واسعة من القارة الأفريقية وخاصة في جنوب أفريقيا وجمهورية مصر العربية وموزمبيق وتنزانيا وجزر ريونيون وموريشيوس . وقد بلغت المساحة المزروعة بالقصب في القارة نحو ١٣ مليون هكتار وهو ما يوازي ٧.١٪ من جملة مساحة القصب في العالم عام ١٩٩٥ .

وتحتل الأوقيانوسية المركز الخامس بين القارات في انتاج القصب فقد

انتجت حوالى ٢٨٪ من جملة الانتاج العالمى عام ١٩٨٣ ، ٢٩٪ من انتاج العالم عام ١٩٩٠ ، ٣٣٪ من انتاج العالم عام ١٩٩٥ ، ومع ذلك تتصدر القارات من حيث متوسط انتاجية الهكتار من القصب والذي بلغ ٧٠٥٢٢ ، ٧٣٧٦٦ ، ٨٤٧٩٢ كجم خال الاعوام ١٩٨٣ ، ١٩٩٠ ، ١٩٩٥ على الترتيب . ويأتى كل الانتاج تقريبا من استراليا ، وتنتشر زراعة هذا المحصول فى ولاية كوينزلاند وخاصة فى السهول الساحلية الشمالية الغربية المطلة على خليج كارينتاريا ، ويفيض انتاج السكر عن حاجة البلاد مما يسمح بتصدير كميات كبيرة الى الاسواق العالمية تقدر بحوالى ٧٪ من صادرات السكر الدولية ، لذا تحتل استراليا المركز الثانى بين الدول المصدرة للسكر بعد كوبا .

وتأتى أوروبا فى المركز الأخير بين القارات فى انتاج القصب حيث لم يتعد انتاجها ٣٣٥ ، ٢٥٦ ، ١٦٩ ألف طن متري خلال الاعوام ١٩٨٣ ، ١٩٩٠ ، ١٩٩٥ على الترتيب ، وترجع ضالة الانتاج الأوربى من القصب الى عدم انتشار زراعة هذا المحصول فى القارة بسبب الظروف المناخية غير الملائمة ، وتتركز زراعة القصب فى دولتين هما أسبانيا والبرتغال ، وقد بلغت مساحته فى الأولى حوالى أربعة آلاف هكتار أى ما يوازى ٨٠٪ من جملة مساحة القصب فى أوروبا والبالغة خمسة آلاف هكتار ، وقد بلغ الانتاج ٢٥٠ ألف طن متري (٩٧٫٦٪ من انتاج أوروبا) ، وانتاجية الهكتار هنا مرتفعة اذ بلغت ٧١٤٢٩ كجم عام ١٩٩٠ ، فى حين لم يتجاوز انتاجها ألفى هكتار عام ١٩٩٥ حين بلغ متوسط انتاجية الهكتار بها ٨٢٥٠٠ كجم أما باقى الكمية المنتجة فى أوروبا فقد أنتجتها البرتغال .

#### المناطق الرئيسية لانتاج قصب السكر :

يوضح الجدول رقم (٣٥) انتاج القصب ونسبته المئوية الى جملة انتاج العالم ، ومتوسط انتاجية الهكتار منه فى أهم الدول المنتجة خلال عامى ١٩٩٠ ، ١٩٩٥ (أ) :

#### الهند :

هى الوطن الاصلى للمحصول وثانى دول العالم المنتجة للقصب حاليا

(1) A - F.A.O., Production Yearbook, 1994, pp. 157-158.

B - ..... 1995, pp. 153-154.

(النسب المئوية من حساب المؤلف) .

## جدول رقم (٣٥)

(الانتاج بالمليون طن متري)

الدولة	عام ١٩٩٠		عام ١٩٩٥		متوسط انتاجية الهكتار (كجم)
	الكمية %	الكمية %	الكمية %	الكمية %	
البرازيل	٢٦٣٦	٢٥	٦١٧٤٤	٣٠	٢٦٣٦٦
الهند	٢٢٠	٢١	٦٤١٤٠	٢٥	٦٩١٩٧
كوبا	٧٧	٧	٥٧٠٣٧	٣٦	٣٤٢٨٦
الصين الشعبية	٦٣٩	٦	٥٩٨٩٧	٧	٥٩٧٠٥
المكسيك	٣٤٩	٣	٩٩٦٩٥	٤١	٧٣٧١٧
باكستان	٣٥٤	٣	٤١٥٤٧	٤٧	٤٦٧٤٨
كولومبيا	٢٤٥	٢	٨٠٥٧٢	٣٠	٩٢٠٢٥
الولايات المتحدة	٢٤٥	٢	٧٦٨٠٠	٢٨	٧٤٠١٠
أندونيسيا	٢٥٥	٢	٦٩١١٤	٣٠	٧٤٧٤٥
تايلاند	٣٣٥	٣	٤٨٨٩٣	٥٠	٥٤٨٣٥
استراليا	٢٦٢	٢	٧٧١٣٥	٣٣	٩١٦٠٠
الفلبين	٢٤٨	٢	٧٨٧٣٠	٢٥	٦٦٧٥٣
الأرجنتين	١٦	١	٤٨٤٨٥	١٦	٥٥٧٤٥
جنوب أفريقيا	١٨٧	١	٦٨٧٥٠	١٦	٥٧٦٨٩
الدومينيكان	٧	٠	٤١١٧٦	٥	٢٧٢١٢
مصر	١١١	١	٩٤٧٣٧	١٤	١١٠٢٣٦
موريشوس	٥٥	٠	٧٢٨٢٦	٥٢	٧٠٢٧٠
اكوادور	٥٧	٠	٥٧٠٠٠	٦٧	٦٠١٧٧
جملة العالم	١٠٣٥	-	٦١٣٢٩	١١٤٧٩	٦٢٦٧٢

بعد أن كانت تتصدر دول العالم في هذا المجال لفترة طويلة ، فقد بلغ انتاجها ١٨٩ مليون طن متري وهو ما يوازي ٢١٣% من انتاج العالم عام ١٩٨٣ ، في حين بلغ انتاجها ٢٢٠ مليون طن متري (٢١٢% من جملة انتاج العالم عام ١٩٩٠) ، ٢٥٩ مليون طن متري (٢٢٦% من انتاج العالم) عام ١٩٩٥ ، وهي تحتل المركز الثاني بين دول العالم بعد البرازيل

من حيث المساحة المزروعة بالقصب والتي بلغت بها ٣٤ مليون هكتار (٢٠٣٪ من جملة مساحة القصب في العالم ٤٧٢٪ من مساحة القصب في القارة الآسيوية) عام ١٩٩٠ ، في حين بلغت ٣٧٢ مليون هكتار (٢٠٣٪ من مساحة القصب في العالم ، ٤٥٠٪ من مساحة القصب في آسيا) عام ١٩٩٥ .

ويزرع القصب في كل مقاطعات الهند تقريبا وان تركزت أوسع مساحاته في منطقتين رئيسيتين ، تتمثل المنطقة الأولى في وادي الجانج في الشمال حيث ترتفع درجة الحرارة بشكل يلائم نمو القصب بنجاح إذ تتراوح بين ٨٥ - ٩٠ °ف ، كما تغزر الأمطار الموسمية وتتراوح كميتها السنوية بين ٢٥ - ٣٥ بوصة ، وهي تسقط في أشهر الصيف التي تمثل مرحلة النمو الأولى للمحصول ، بينما تتسم أشهر الشتاء بالجفاف وهو ما يناسب القصب حيث تمثل هذه الفترة مرحلة نضجه . ويؤدي تناقص كمية الأمطار وحدوث بعض التقلبات المناخية في بعض السنوات التي قصر الفترة اللازمة لنمو المحصول مما يؤثر في الإنتاج من حيث الكم والكيف ، وتتمثل المنطقة الثانية التي تتركز فيها أوسع مساحات القصب في بعض جهات جنوبي الدكن وخاصة على الساحل الجنوبي الشرقي حول مدراس . وساعد على انتشار زراعة القصب في الهند ملائمة العوامل الطبيعية وخاصة المناخية منها ، بالإضافة الى توافر الأيدي العاملة الرخيصة التي يحتاج إليها هذا المحصول ، ومع ذلك تنخفض إنتاجية الهكتار نسبيا حيث لا تتعدى ٥٦٢٠٨ كجم عام ١٩٨٣ ، ويرجع ذلك الى اجهاد التربة وعدم الاهتمام باستخدام المخصبات على نطاق واسع ، الى جانب بدائية الأساليب المستخدمة في العمليات الزراعية ، وقد ساعد على كل هذا انتشار الملكيات الزراعية الصغيرة وفقير المزارعين . ومع ذلك فقد أدى اهتمام الدولة بتعميم زراعة الفصائل عالية الإنتاج الى ارتفاع متوسط إنتاجية الهكتار والذي بلغ ٦٤١٤٠ ، ٦٩١٩٧ كجم خلال عامي ١٩٩٠ ، ١٩٩٥ على الترتيب .

وحتى وقت قريب كانت تنتشر صناعة السكر بأساليب بدائية ، وكان السكر المنتج أسمر اللون غير مكرر يعرف وطنيا باسم Jagri أو Jaggery ، وفي الوقت الحاضر أدخلت الأساليب الحديثة في صناعة السكر الهندية ، وأصبح الانتاج يكفي حاجة البلاد بعد أن كانت تستورد سنويا كميات كبيرة يأتي معظمها من أندونيسيا وجزر موريشيوس .

### البرازيل :

تتصدر دول العالم المنتجة للقصب فقد بلغ إنتاجها ٢٠٨٢ مليون طن

متري وهو ما يعادل ٢٣ر٤٪ من جملة انتاج العالم عام ١٩٨٣ ، واستمر انتاج الدولة في التزايد حتى بلغ ٢٦٣ر٦ مليون طن متري (٢٥ر٤٪ من جملة انتاج العالم) عام ١٩٩٠ ، ٣٠١ر٥ مليون طن متري (٢٦ر٢٪ من انتاج العالم) عام ١٩٩٥ .

وتتركز اوسع مساحات القصب في الشمال الشرقي وخاصة في النطاق الساحلي ، وايضا في الجنوب الشرقي ، وتتصدر برنامبوكو ولايات البرازيل في انتاج القصب حيث تنتج وحدها حوالي ٣٠٪ من جملة الانتاج البرازيلي يليها ولاية ميناس جراس في المركز الثاني وولاية ساوباولسو في المركز الثالث . وبلغت مساحة القصب في البرازيل ٣ر٤ مليون هكتار وهو ما يوازي ٤ر٥٪ من اجمالى المساحة المزروعة في البلاد ، كما تكون هذه المساحة ٧٧ر٢٪ من مساحة القصب في أمريكا الجنوبية ، ٢٢٪ من مساحة القصب في العالم عام ١٩٨٣ ، في حين بلغت مساحة حقول القصب ٤ر٣ مليون هكتار (٢٥ر٦٪ من جملة مساحة القصب على مستوى العالم) عام ١٩٩٠ ٤ر٥ مليون هكتار (٢٤ر٦٪ من مساحة القصب في العالم) عام ١٩٩٥ .

ورغم تباين انتاجية الهكتار من نطاق لآخر الا انها منخفضة نسبيا بصفة عامة اذ بلغ متوسطها ٦١٧٤٤ كجم بينما بلغت ٦٢٣٢٢ كجم على مستوى القارة عام ١٩٩٠ ، في حين بلغ ٦٦٣٦٦ كجم عام ١٩٩٥ . وتقدمت صناعة السكر في البرازيل معتمدة على القصب المنتج محليا ، ويكفى الانتاج حاجة البلاد ، وتتبقى كميات في بعض السنوات تصدر الى الأسواق العالمية .

### كـوبـا :

من الدول التقليدية الرئيسية المنتجة للقصب في العالم فقد بلغ انتاجها ٦٦ مليون طن متري وهو ما يعادل ٧ر٤٪ من جملة انتاج العالم عام ١٩٨٣ ، في حين بلغ انتاجها ٧٧ مليون هكتار (٧ر٤٪ من جملة الانتاج العالمى) عام ١٩٩٠ ، ٣٦ مليون طن متري (٣ر١٪ من انتاج العالم) عام ١٩٩٥ ومع ذلك تاتي في مقدمة الدول المصدرة للسكر حيث تساهم بحوالى ٢٤٪ من صادرات السكر العالمية .

وساعدت العوامل الطبيعية وخاصة المناخية منها على نمو هذا المحصول بنجاح في جزيرة كوبا فدرجة الحرارة مرتفعة حيث تقع كوبا في نطاق المناخ المدارى الموسمى ، كما ان الأمطار غزيرة تتراوح كميتها السنوية بين ٤٠ - ٧٠ بوصة ، وهى تسقط خلال اشهر الصيف ، بينما تتسم اشهر الشتاء بالجفاف مما يساعد على ارتفاع نسبة المادة السكرية في المحصول ، كما يساعد أيضا على سهولة نقله من الحقول ، وكان لنسيم البحر هنا اثر كبير في نمو القصب بنجاح ، فاذا أضفنا الى ذلك ارتفاع



خصوبة التربة وخبرة الأهل إلى الكبيرة في زراعة هذا المحصول نجد تفسيراً لعظم إنتاج كوبا من القصب وخاصة إذا عرفنا أن الغرسة الواحدة تعطى عدة محاصيل تصل في بعض النطاقات إلى ثمانية محاصيل معاً يقلل بطبيعة الحال من تكاليف إعداد الأرض للزراعة بعد الحصاد (١) .

ويمثل قصب السكر أهم المحاصيل المزروعة في كوبا وأكثرها انتشاراً فقد بلغت مساحته ١٢ مليون هكتار أي ما يوازي ٣٧ر٥% من جملة المساحة المزروعة في البلاد البالغة ٣٢ مليون هكتار عام ١٩٨٣ ، في حين بلغت ١٣ مليون هكتار (٣٩ر٤% من جملة مساحة الزمام الزراعي في البلاد) عام ١٩٩٠ ، بينما لم تتجاوز مليون هكتار عام ١٩٩٥ . وهناك مساحات واسعة في الجزيرة يمكن استصلاحها واستغلالها في زراعة القصب ، فإذا أضفنا إلى ذلك إمكانية زيادة إنتاجية الأرض بالتوسع في استخدام المخصبات وتطبيق أحدث الأساليب العلمية في الزراعة - حيث يبلغ متوسط إنتاجية الهكتار هنا ٣٤٢٨٦ كجم فقط يمكننا التنبؤ باحتلال كوبا مركزاً أفضل بين الدول المنتجة للقصب في المستقبل وخاصة أنه يمثل المحصول النقدي الأول للبلاد .

وكانت الولايات المتحدة الأمريكية تمثل أهم أسواق تصريف الانتاج الكوبي من السكر ساعد على ذلك قرب معامل التكرير الأمريكية من مناطق الانتاج في كوبا ، بالإضافة إلى إعفاء واردات السكر الكوبي من الضرائب . لذا كان السكر الكوبي يكون نحو ٣٠% من كميات السكر المستهلكة في الأسواق الأمريكية ، إلا أنه يعد الثورة الاشتراكية عام ١٩٥٩ وتأميم مزارع السكر الأمريكية في البلاد عام ١٩٦٠ لم تعد تستورد الولايات المتحدة إلى كمية من السكر الكوبي منذ عام ١٩٦١ لذا اتجهت معظم صادرات البلاد منذ ذلك الحين إلى الاتحاد السوفيتي والصين الشعبية وباقي الدول الاشتراكية السابقة .

### المكسيك :

من دول العالم التقليدية والرئيسية المنتجة للقصب إذ بلغ انتاجها ٣٤٩ مليون طن متري وهو ما يوازي ٣٣% من انتاج العالم عام ١٩٩٠ ، في حين بلغ ٤١ مليون طن متري (٣٦% من انتاج العالم) عام ١٩٩٥ . ويزرع القصب على طول امتداد السهول الساحلية الشرقية حيث تنتشر التربة الزراعية الخصبة لذا فانتاجية الهكتار مرتفعة حيث بلغت ٩٩٦٩٥

(1) Royan, V. & Bengtson, Op. Cit., p. 153.

٧٣٧١٧ كجم خلال عامي ١٩٩٠ ، ١٩٩٥ ، على الترتيب ، وقد بلغت المساحة المزروعة بالقصب في المكسيك ٣٥٠ ألف هكتار عام ١٩٩٠ ، في حين بلغت ٥٥٨ ألف هكتار عام ١٩٩٥ ، ويزيد الانتاج في بعض السنوات عن حاجة البلاد مما يسمح بوجود فائض للتصدير ، الا ان المكسيك أصبحت من الدول الرئيسية المستوردة للسكر خلال السنوات الاخيرة .

### باكستان :

من الدول المشهورة بانتاج القصب فقد بلغ انتاجها ٣٥ر٤ مليون طن متري (٣ر٤٪ من انتاج العالم ، ٨ر٣٪ من اجمالي انتاج قارة آسيا) عام ١٩٩٠ ، في حين بلغ ارضها ٤٧٧ مليون طن متري (٤ر١٪ من انتاج العالم) عام ١٩٩٥ ، وبذلك تحتل المركز الثالث بين الدول الآسيوية في انتاج القصب بعد الهند والصين الشعبية . وتتركز معظم مساحات القصب في حوض السند حيث تعتمد زراعته على مياه الري ، وقد بلغت المساحة المزروعة بالقصب ٨٥٤ ألف هكتار وهو ما يكون ١١ر٨٪ من جملة مساحة القصب في آسيا عام ١٩٩٠ ، في حين بلغت نحو مليون هكتار (١٢ر٢٪ من مساحة القصب في آسيا) عام ١٩٩٥ .

### الولايات المتحدة الامريكية :

كان لمساحة الولايات المتحدة الواسعة ، وامتدادها في نطاقات مناخية متباينة تبدأ من النطاق شبه المداري في الجنوب الى النطاق المعتدل البارد في الشمال اثرا مباشرا في زراعة كل من القصب والبنجر في البلاد التي أصبحت تنتج مقادير كبيرة من السكر المستخلص من المحصولين ، وقد بلغ انتاجها من القصب ٢٤ر٥ مليون طن متري وهو ما يوازي ٢ر٣٪ من انتاج العالم عام ١٩٩٠ رغم أن مساحته المزروعة لم تتعد ٣٢٠ ألف هكتار في نفس العام ، بينما بلغ انتاجها ٢٨ مليون طن متري (٢ر٤٪ من انتاج العالم) عام ١٩٩٥ رغم أن مساحته لم تتجاوز خلال نفس العام ٣٧٩ ألف هكتار ويرجع ذلك الى ارتفاع انتاجية الهكتار من القصب حيث بلغت ٧٦٨٠٠ ، ٧٤٠١٠ كجم خلال عامي ١٩٩٠ ، ١٩٩٥ على الترتيب ، وبذلك تحتل مركزا متقدما بين دول العالم من حيث الجدارة الانتاجية .

وتتركز زراعة القصب في ثلاث ولايات هي لويزيانا ، فلوريدا ، هاواي ، وتعد الأخيرة أهم مناطق زراعة القصب في الولايات المتحدة الامريكية للملائمة لعناصر المناخ وخصائص التربة لزراعته ، وتعتمد زراعة القصب على مياه الأمطار الغزيرة وذلك على السفوح الشمالية الشرقية

للجزر - المواجهة للرياح - بينما تعتمد على مياه الري في باقى الجهات  
لقلة امطارها نسبيا .

وادى سطح الجزر ألوعر الى اقامة عدة أنشاءات باهظة التكاليف  
لتوفير مياه الري في المناطق قليلة الأمطار ، ولمد شبكات الطرق لربط  
المزارع بخط الساحل ، وينقل الانتاج الى معامل التكرير الامريكية وخاصة  
تلك الواقعة على ساحل المحيط الهادى .

### اندونيسيا :

من الدول الهامة المنتجة للقصب في العالم اذ بلغ انتاجها ٢٥٥ مليون  
طن متري (٢٢٤٪ من جملة انتاج العالم) عام ١٩٩٠ ، ٣٠٢ مليون طن  
متري (٢٢٦٪ من انتاج العالم) عام ١٩٩٥ .

ويزرع القصب في جزيرة جاوه حيث تلائم كل الظروف الطبيعية  
والبشرية زراعته بنجاح ، اذ ترتفع درجة الحرارة طول العام ، وتغزر  
الامطار التى تزيد كميتها السنوية في بعض للجهات على ١٠٠ بوصة ،  
الى جانب توافر نسيم البحر وارتفاع خصوبة التربة الزراعية ذات الاصل  
البركاني فاذا أضفنا الى ذلك ازدهام الجزيرة بالسكان مما يوفر الأيدى  
العاملة الرخيصة وموقعها الجزرى مما يساعد على سهولة نقل الانتاج  
وخفض تكاليفه نجد تفسيراً للشهرة الكبيرة التى اكتسبها جاوة بالذات في  
انتاج القصب . وقد بلغت مساحة القصب حوالى ٣٦٩ ألف هكتار عام  
١٩٩٠ ، ٤٠٥ ألف هكتار عام ١٩٩٥ ، وهى مساحة محدودة الا ان انتاجية  
الهكتار مرتفعة حيث بلغت ٦٩١١٤ ، ٧٤٧٤٥ كجم خلال عامى ١٩٩٠ ،  
١٩٩٥ على الترتيب .

### جنوب أفريقيا :

اهم الدول الافريقية المنتجة للقصب فقد بلغ انتاجه ١٨٧ مليون طن  
متري (٢٥٦٪ من انتاج افريقيا ، ١٨٪ من انتاج العالم) عام ١٩٩٠ ،  
في حين بلغ الانتاج ١٦٧ مليون طن متري (١٤٪ من الانتاج العالمى)  
عام ١٩٩٥ .

وتنتشر زراعة القصب في مقاطعة ناتال الواقعة على الساحل الجنوبى  
الشرقى معتمدة على الأيدى العاملة المجلوبة من الهند ذات الخبرة الكبيرة  
في مجال زراعة هذا المحصول ، وقد بلغت المساحة المزروعة بالقصب في  
الدولة ٢٧٢ ألف هكتار أى ما يعادل ٢٢٢٪ من جملة مساحة القصب في

أفريقيا عام ١٩٩٠ ، وبلغت انتاجية الهكتار ٦٨٧٥٠ كجم ، في حين بلغت المساحة ٢٩١ ألف هكتار ومتوسط انتاجية الهكتار ٥٧٦٨٩ كجم عام ١٩٩٥ ويفيض إنتاج السكر عن حاجة البلاد ، لذا تساهم جنوب أفريقيا بحوالى ٣٪ من صادرات السكر العالمية .

### جمهورية مصر العربية :

تأتى في المركز الثانى بين الدول الأفريقية المنتجة للقصب حيث بلغ انتاجها ١١ مليون طن متري ( ١٥٢٪ من الانتاج الأفريقى ، ١٠١٪ من الانتاج العالمى ) عام ١٩٩٠ ، في حين بلغ انتاجها ١٤ مليون طن متري ( ١٢٪ من انتاج العالم ) عام ١٩٩٥ ، وقد بلغت مساحة القصب ١١٨ ألف هكتار وهو ما يعادل ٩٨٪ فقط من جملة المساحة المزروعة بالقصب في قارة أفريقيا عام ١٩٩٠ ، بينما بلغت ١٢٧ ألف هكتار ( ٩٨٪ من مساحة القصب في أفريقيا عام ١٩٩٥ ، وترجع ضخامة الانتاج المصرى من القصب الى ارتفاع انتاجية الهكتار التى بلغت ٩٤٧٣٧ كجم عام ١٩٩٠ ، ١١٠٢٣٦ كجم عام ١٩٩٥ وهو أعلى متوسط فى العالم .

وإدخُل العرب زراعة القصب في مصر في بداية القرن الثامن الميلادى ، ومع ذلك لم يهتم به على نطاق واسع كمحصول تجارى الا منذ أوائل القرن التاسع عشر ، وكانت مساحته المزروعة تتباين من عام لآخر تبعاً لمدى توافر مياه الري قبيماً كانت مساحته ١٣٤ ألف فدان عام ١٩٦٤ انكشفت الى ١٢٩ ألف فدان عام ١٩٦٥ ثم اتسعت هذه المساحة بعد ذلك وبلغت ١٣٣ ألف فدان عام ١٩٦٦ . ويبين الجدول رقم (٣٦) تطور مساحة القصب ، ونسبتها المئوية الى جملة مساحة المحاصيل الصيفية خلال الفترة الممتدة بين عامى ١٩٥٢ - ١٩٩٥ :

تبين أرقام الجدول رقم (٣٦) أنه رغم اتساع المساحة المزروعة بالقصب خلال السنوات الأخيرة بعد توفير مياه الري من السد العالمى الا أنها لازالت محدودة بالمقاييس الى جملة المساحة المزروعة بالمحاصيل الصيفية حيث لم تزد نسبتها المئوية حتى عقد السبعينيات عن ٤٠٪ تقريباً الا عام ١٩٧٥ ، كما لم تزد هذه النسبة عن ٥٤٪ خلال عقد الثمانينيات ، في حين بلغت ٥٣٪ عام ١٩٩٥ ومرد ذلك أن القصب من المحاصيل التى تبقى في الأرض مدة طويلة تصل الى ثلاثة أعوام ، وهى فترة يمكن استغلالها في زراعة أكثر من محصول ، الى جانب احتياجه الى كميات كبيرة من مياه الري تقدر بنحو ١٨ ألف متر مكعب للفدان الواحد ، كما أن التوسع في زراعته يرتبط بشكل مباشر بالتوسع في صناعة السكر ، اذ لا يمكن تخزينه أو نقله

لمسافات طويلة حتى لا يفقد المحصول جزءا من وزنه أو تقل نسبة المادة السكرية في عصارته .

جدول رقم (٣٦)

(المساحة بالألف فدان)

% إلى جملة المساحة الاصيفية			% إلى جملة المساحة الاصيفية		
السنة	المساحة	السنة	المساحة	السنة	المساحة
١٩٧٣	١٩٨ر٢	١٩٧٣	٩٢	٣	١٩٥٢
١٩٧٤	٢٠٨ر٢	١٩٧٤	١١١	٣ر١	١٩٦٠
١٩٧٥	٢١٨	١٩٧٥	١٢١	٣ر٢	١٩٦٢
١٩٨٢	٢٥٤	١٩٨٢	١٣٤	٣ر٤	١٩٦٤
١٩٨٤	٢٤٤	١٩٨٤	١٣٣	٣ر٧	١٩٦٦
١٩٨٦	٢٦٢	١٩٨٦	١٥٥	٣ر١	١٩٦٨
١٩٩٥	٣٠٦ر٤	١٩٩٥	٢٠١ر٧	٣ر٩	١٩٧٢

وتتركز معظم المساحات المزروعة بقصب السكر في مصر العليا كما يتضح من تتبع أرقام الجدول رقم (٣٧) التي تبين توزيع المساحات المزروعة بالقصب وانتاجها سنويا على جهات مصر :

جدول رقم (٣٧)

(النسب المئوية)

الاقليم	المساحة	الانتاج	متوسط انتاجية الفدان (طن)
مصر العليا	٨٦ر٧	٨٧ر٣	٤٦ر٥
مصر الوسطى	١١ر٨	١١ر٥	٤٥ر٢
الوجه البحرى	١ر٥	١ر٣	٣٦ر٥
الجملة	١٠٠	١٠٠	٤٦

يتضح من تتبع أرقام الجدول رقم (٧١) تركيز معظم مساحات القصب (٨٦ر٧%) في مصر العليا ، بينما تقل تدريجيا بالاتجاه صوب الشمال حيث

بلغت ١.١٨% في مصر الوسطى ، ١.٥% في الوجه البحري ، ويرجع تركيز معظم مساحات القصب في الجنوب الى ملائمة المناخ وخاصة درجة الحرارة المرتفعة أثناء مرحلة نمو المحصول مما يعمل على ارتفاع نسبة المادة السكرية في العصاره .

ويتراوح متوسط انتاجية الفدان من القصب في مصر العليا والوسطى بين ٤٦٧٥ - ٤٥٢ طن ، بينما بلغ ٣٦٥ طن في الوجه البحري ، مما ادى الى مساهمة مصر العليا بنحو ٨٧.٣% من جملة انتاج القصب ، يليها مصر الوسطى (١١.٥%) ثم الوجه البحري (١.٢%) .

ويخصص انتاج المساحات المزروعة بالقصب في الشمال لصناعة العسل والمص ، بينما يستغل محصول الجنوب في انتاج السكر ، لذا تتركز مصانع السكر في مصر العليا والوسطى حيث توجد في ابو قرقاص (محافظة المنيا) وارمنت ونجع حمادى (محافظة قنا) وكوم أمبو (محافظة أسوان) ، ويرسل انتاج هذه المصانع الى معامل التكرير في الحوامدية .

وتتصدر قنا محافظات مصر من حيث المساحة المزروعة بالقصب اذ بلغت نسبتها حوالى ٥٦% من جملة مساحة اراضى القصب في مصر ، يليها أسوان ٢٣.٨% ، المنيا ١٠.٦% وتأتى المنيا في مقدمة المحافظات المصرية من حيث ارتفاع متوسط انتاجية الفدان من القصب والذي بلغ بها نحو ٤٦٩ طن ، يليها ، قنا (٤٦٦ طن) ، اسوان (٤٦٣ طن) سوهاج (٤٥٩ طن) ، الغربية (٤١٢ طن) ، اسيوط (٤٠٤ طن) .

#### موريشيوس (١) :

تحتل المركز الثالث بين الدول الأفريقية المنتجة للقصب بعد جنوب أفريقيا وجمهورية مصر العربية ، فقد بلغ انتاجها ٥٥ مليون طن متري (٧.٥% من جملة انتاج أفريقيا) ، ٠.٥% من انتاج العالم) عام ١٩٩٠ ، في حين بلغ ٥٣ مليون طن متري (٤.٥% من انتاج العالم) عام ١٩٩٥ . المساحة المزروعة بالقصب ٧٦ ألف هكتار أى ما يكون ٦% من مساحة القصب في أفريقيا ، وتكون مساحة حقول القصب حوالى ٧٦.٧% من جملة المساحة المزروعة في البلاد ، مما يظهر المركز الكبير لمحصول القصب في موريشيوس .

(١) - تقع الى الشرق من جزيرة مدغشقر .

وتساهم موريشيوس بنحو ٣% من صادرات السكر العالمية لقلّة سكانها البالغ عددهم نحو ١١ مليون نسمة (عام ١٩٩٥) .

ومن الدول الأفريقية المشهورة بانتاج القصب جزر ريونيون الواقعة في المحيط الهندي بين موريشيوس ومالاجاش ، فقد بلغ إنتاجها ١٨ مليون طن متري وهو ما يعادل ٢٤% من الانتاج الأفريقي ، كما بلغت مساحة القصب في هذه الجزر ٣١ ألف هكتار عام ١٩٩٥ .

### ثانيا - البنجر :

من المحاصيل السكرية الرئيسية في العالم حيث يستغل في انتاج حوالي ٣٠% من اجمالي السكر المنتج في العالم ، وهو محصول ذو حولين اذ تتكون الجذور التي تخزن المادة السكرية خلال العام الاول ، بينما تمتد السيقان وتحمل الثمار والبذور في العام الثاني ، وتتراوح نسبة المادة السكرية بين ١٢ - ٢٢% من وزنها ، وتستخدم مخلفاتها كعلف للحيوانات .

### الشروط الجغرافية الطبيعية اللازمة لنمو البنجر

#### درجة الحرارة :-

البنجر من محاصيل الجهات المعتدلة الباردة ، لذا يحتاج الى درجة حرارة معتدلة تميل الى البرودة ، وأنسب درجات الحرارة التي تلائم نموه هي التي تتراوح بين ٦٠° - ٧٣°ف خلال أشهر الصيف (يونيو ويوليو وأغسطس) التي تمثل موسم نمو النبات الذي يزرع عادة في أواخر فصل الربيع خلال شهري أبريل ومايو .

#### الأمطار :

يحتاج النبات الى كمية متوسطة من الأمطار موزعة على شهور السنة ، أو ما يعادلها من مياه الرق ، ويلاحظ أن غزارة الأمطار الصيفية تضر بالانتاج حيث تؤدي الى نمو الأوراق بغزارة بينما تقل نسبة المادة السكرية في عصارة المحصول ، ويرتفع متوسط انتاجية الأرض من البنجر في المناطق المروية ، وفي المناطق التي تزيد أمطارها السنوية على ٢٥ بوصة .

#### التربة :

تعد أهم العوامل التي تحدد النطاقات التي تزرع بالبنجر داخل الاقاليم التي تصلح مناخيا لزراعته ، فهو يحتاج الى تربة خصبة حيث أنه من المحاصيل المجهدة جدا للتربة الزراعية ، لذا يجب الاهتمام بتسميد

الأرض بصفة دورية ، كما يجب أن تكون التربة هشة حتى لا تعيق نمو المحصول .

وتحتاج زراعة البنجر إلى أعداد كبيرة من الأيدي العاملة للقيام بالعمليات الزراعية المختلفة ، لذلك كثيراً ما تستخدم النساء والأطفال على نطاق واسع في نطاقات زراعية .

ويوضح الجدول رقم (٣٨) إنتاج العالم من البنجر ومتوسط إنتاجية الهكتار موزعا على القارات خلال عامي ١٩٩٠ ، ١٩٩٥ .

### جدول رقم (٣٨)

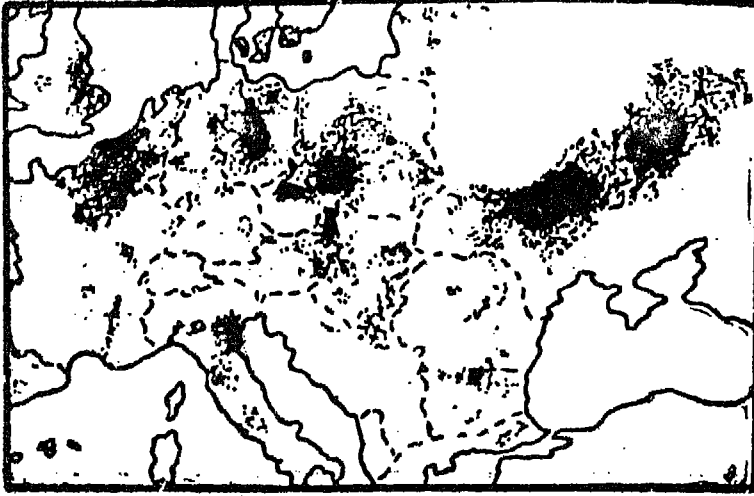
(الإنتاج بالمليون طن متري)

القارة أو المنطقة	١٩٩٠		١٩٩٥		الهكتار متوسط الإنتاجية (كجم)	الهكتار متوسط الإنتاجية (كجم)
	الكمية	%	الكمية	%		
أوروبا	١٥٥٣	٥٠.٨	٤٤٤٩٠	٤٨	٤٧١٨٧	٤٨
الاتحاد السوفيتي السابق	٨١٢	٢٦.٥	٢٤٨٥٢	٢٧.٩	٢٥٠٦٩	٢٧.٩
آسيا	٣٦٩	١٢.١	٣٠٤٥٨	٣٣.٦	٢٨٠٤٣	٣٣.٦
أمريكا الشمالية	٢٦	٨.٥	٤٤٦٩٨	٨.٩	٤٤١٣١	٨.٩
أفريقيا	٤	١.٣	٤٤١٨١	٣.٨	٤٥٥١٨	٣.٨
أمريكا الجنوبية	٢٥	٠.٨	٥٢١١٥	٣.٧	٦٩٨٦٤	٣.٧
الجملة	٣٠٥٩	١٠٠	٣٥٢٠٥	١٠٠	٣٣٩٥٨	١٠٠

يلاحظ من تتبع أرقام الجدول رقم (٣٨) عظم إنتاج أوروبا من البنجر الذي بلغ ١٥٥٣ مليون طن متري وهو ما يعادل نحو نصف الإنتاج العالمي، فإذا أضفنا إليها إنتاج الاتحاد السوفيتي السابق يصبح إنتاجهما معا ٢٣٦٩ مليون طن متري أي ما يوازي ٧٧.٣% من جملة إنتاج العالم عام ١٩٩٠ ، في حين بلغ إنتاج أوروبا ٤١٢ مليون طن متري ، والاتحاد السوفيتي السابق ٨١٢ مليون طن متري أي أن الاقليمين أنتجا ما يوازي ٧٥.٩% من إنتاج العالم عام ١٩٩٥ . وتنتشر زراعة البنجر كما يبدو من الشكل رقم (٢٢) في نطاق السهل الأوربي العظيم الممتد من جنوب شرقى



بريطانيا في الغرب الى اوكرانيا وروسيا الاتحادية في الشرق ، وتتركز اوسع مساحته في اوكرانيا وشمالي فرنسا وبلجيكا وهولندا وبريطانيا وشرقي ألمانيا وبولندا والتشيك وسلوفاكيا وشمالي ايطاليا .



شكل رقم (٢٢) مناطق انتاج بنجر السكر الرئيسية في اوربا

ويبلغت المساحة المزروعة بالبنجر في اوربا ٣٥ مليون هكتار (٤.٠٢٪ من مساحة البنجر في العالم) عام ١٩٩٠ ، ٣ مليون هكتار (٣.٨٥٪ من مساحة البنجر في العالم) عام ١٩٩٥، بينما بلغت مساحة البنجر في الاتحاد السوفيتي ٣٢٦٧ ألف هكتار (٣.٧٥٪ من مساحة البنجر في العالم). أي أن مساحة البنجر في أوروبا والاتحاد السوفيتي السابق بلغت ٦.٧ مليون هكتار أي ما يوازي ٧.٧٪ من جملة مساحة البنجر في العالم عام ١٩٩٠، ٧.٩٪ من مساحة البنجر في العالم عام ١٩٩٥ ، مما يظهر التركيز الهائل لزراعة البنجر في هذا الجزء من العالم .

واتسعت المساحات المزروعة بالبنجر في قارة آسيا حتى بلغت ١.٣ مليون هكتار (١.٣٨٪ من مساحة حقول البنجر في العالم) عام ١٩٩٠ لذا بلغ انتاج القارة ٣.٦٩ مليون طن متري بعد أن كان لا يتجاوز ١.١٣ ، ٢.٨٤ مليون طن متري خلال عامي ١٩٧١ ، ١٩٨٣ على الترتيب ، في حين بلغت مساحة البنجر في القارة ١.٣ مليون هكتار (١.٦٦٪ من مساحة البنجر في العالم) عام ١٩٩٥ ، لذا بلغ الانتاج الاسيوي خلال نفس العام ٣.٧ مليون طن متري (١.٢٦٪ من انتاج العالم) .

وتنتشر زراعة البنجر أيضا في أمريكا الشمالية ولكن بصورة أقل منها في أوروبا حيث بلغت نسبة إنتاجها ٨٥% ، ٨٩% من الانتاج العالمى خلال عامى ١٩٩٠ ، ١٩٩٥ على الترتيب ، وهو يزرع في الولايات المتحدة الأمريكية بصفة خاصة ، وتتركز أوسع مساحاته في ولايات كلورادو ، نبراسكا ، وايومنج ، مونتانا ، أيداهو ، أوتا ، ايوا، مانيسوتا، متشجان ، أوهايو ، كاليفورنيا .

أما باقى القارات فانتاجها محدود للغاية كما يبدو من أرقام الجدول رقم (٣٩) ، لعدم انتشار زراعة هذا المحصول الذى يحتاج الى ظروف طبيعية خاصة لا تتوفر في معظم جهاتها ، لذا لم تتعد المساحة المزروعة بالبنجر في أمريكا الجنوبية ٥٤ ألف هكتار ، وفي أفريقيا ٨٥ ألف هكتار عام ١٩٩٥ .

#### جدول رقم (٣٩)

(الانتاج بالمليون طن متري)

السنة	الانتاج	السنة	الانتاج	السنة	الانتاج
١٩٥٣	٣٨ر٤	١٩٦٩	٦٩ر٥	١٩٨٣	٩٧ر٢
١٩٦٢	٥١ر٦	١٩٧٠	٧٢ر٩	١٩٨٨	١٠٣ر٥
١٩٦٤	٦٠ر٢	١٩٨٠	٨٤ر٠	١٩٨٩	١٠٥
١٩٦٦	٦٤ر٠	١٩٨١	٩٢ر٧	١٩٩٠	١٠٩ر٧
١٩٦٨	٦٦ر٧	١٩٨٢	١٠٢ر٤	١٩٩٣	١١٢ر١
				١٩٩٥	١١٨ر٨

#### الانتاج العالمى للسكر :

كان للأهمية الكبيرة للسكر في الحياة اليومية لسكان معظم أقاليم العالم أثرا مباشرا في الاهتمام بزراعة القصب والبنجر واتساع المساحات المزروعة بهما وارتفاع متوسط إنتاجية الأرض منهما كلما أمكن ذلك ، لذا اتسم انتاج السكر في العالم بالازدياد المطرد بصورة عامة كما يبدو من تتبع أرقام الجدول رقم (٣٩) التى تبين تطور انتاج العالم من السكر خلال الفترة الممتدة بين عامى ١٩٥٣ - ١٩٩٥ :

ويبين الجدول رقم (٤٠) انتاج السكر في الدول الرئيسية ونسبته المئوية الى جملة انتاج العالم خلال عامى ١٩٩٠ ، ١٩٩٥ .

## جدول رقم (٤٠)

(الانتاج بالمليون طن مئري)

١٩٩٥		١٩٩٠		الدولة
%	الانتاج	%	الانتاج	
١٣ر٧	١٦ر٣	١٠ر٨	١١ر٩	الهند
٧ر١	٨ر٥	٨ر٣	٩ر١	الاتحاد السوفيتى السابق
٢ر٧	٣ر٣	٧ر٣	٨	كوسوفا
١٠ر٩	١٣	٧ر٢	٧ر٩	البرازيل
٥ر٦	٦ر٧	٥ر٨	٦ر٤	الصين
٥ر٧	٦ر٨	٥ر٢	٥ر٨٠	الولايات المتحدة
٣ر٨	٤ر٥	٤ر١	٤ر٥	فرنسا
٤ر١	٤ر٩	٣ر٦	٤	استراليا
٣ر٥	٤ر٢	٣ر١	٣ر٤	المكسيك
٣ر٢	٣ر٨	٣ر٨	٤ر٢	ألمانيا
٤ر٦	٥ر٥	٣ر٣	٣ر٦	تايوان
١ر٣	١ر٦	٢	٢ر٢	جنوب أفريقيا
٢ر٧	٣ر٢	١ر٨	٢	باكستان
٠ر٩	١ر١	٠ر٩	١	مصر

## تجارة السكر الدولية :

سيطر سكر البنجر منذ أوائل القرن التاسع عشر على تجارة السكر الدولية إذ كانت ألمانيا والمجر والدنمارك وهولندا وهى من الدول المنتجة لسكر البنجر تساهم بالجزء الأكبر من صادرات السكر العالمية التى كانت تتجه معظمها الى الأسواق البريطانية . بينما كانت الدول المنتجة لسكر القصب تساهم بجزء محدود ، ونتج عن اندلاع الحرب العالمية الأولى واشتراك معظم الدول الأوروبية المنتجة للبنجر فيها تناقص الانتاج بشكل كبير وخاصة بعد تخصيص مساحات واسعة لزراعة الحبوب الغذائية مما أدى الى سيطرة سكر القصب على تجارة السكر الدولية وخاصة بعد أن توسعت فى زراعته معظم دول العالم المنتجة له ، لذا ساهم سكر القصب بأكثر من ٨٠% من تجارة السكر الدولية عام ١٩١٩ .

وبعد انتهاء الحرب العالمية الأولى زاد انتاج أوربا مرة أخرى من

سكر البنجر مما أدى الى انخفاض اسعاره ، وهذا أدى بدوره الى عدم استقرار السوق الدولية للسكر ، مما اضطر الدول الى فرض الضرائب الجمركية لحماية انتاجها ، ولذا عقدت بعض الدول المنتجة لسكر القصب وسكر البنجر وهي كوبا واندونيسيا وبسبرو والمانيا وبلجيكا وبولندا وتشيكوسلوفاكيا والمجر اتفاقية عرفت «باتفاقية تشاد بورن» Chadbourne وقد نصت بنود هذه الاتفاقية على تحديد الكمية التى تنتجها كل دولة بهدف الحد من الكميات المطروحة فى الأسواق العالمية للمحافظة على اسعار السكر ، ومع ذلك فشلت هذه الاتفاقية لعدم انضمام عدد كبير من الدول الكبرى المنتجة للسكر اليها كاليهند والفلبين .

وكانت المحاولة الثانية لتنظيم تجارة السكر الدولية عام ١٩٤٧ عندما عقد المؤتمر العالمى للسكر ، واشتركت فيه معظم دول العالم الكبرى المنتجة والمصدرة للسكر باستثناء الهند التى كانت تعد من الدول المستوردة للسكر رغم ضخامة انتاجها ، وتم فى هذا المؤتمر الاتفاق على تحديد انتاج السكر بحيث يغطى حاجة الأسواق العالمية ، وتم توزيع حصص معينة من صادرات السكر لكل دولة مشتركة ، ومع ذلك لم ينجح هذا المؤتمر فى تحقيق أهدافه إذ عملت بعض الدول - المنتجة للبنجر وقصب السكر - غير الأعضاء فى المؤتمر العالمى للسكر على زيادة انتاجها من السكر وطرحه فى الأسواق العالمية .

لذا تفرض الحكومات الضرائب الحامية لانتاجها المحلى من السكر كما هى الحال فى جمهورية مصر العربية التى تفرض أيضا رسوم انتاج على السكر المنتج فى البلاد ، وتتبع دول أخرى نظام الحصص كما هى الحال بالنسبة للولايات المتحدة الأمريكية التى قسمت احتياجاتها من السكر الى حصص وزعت على عدة دول أهمها كوبا (حتى قيام الثورة الاشتراكية فيها) والفلبين وبورتوريكو وتايوان ، وقد منحت هذه الدول امتيازات خاصة .

وكان لأهمية السكر فى الحياة اليومية لمعظم سكان العالم أكبر الأثر فى ضخامة الكميات الداخلة فى التجارة العالمية التى بلغ متوسطها السنوى ٣٨٢ مليون طن مئربى وهو ما يعادل ٣٥% من جملة انتاج العالم خلال الفترة الممتدة بين عامى ٥٣ - ١٩٥٥ ، واستمرت كمية السكر الداخلة فى التجارة الدولية فى الازدياد باطراد حتى بلغ متوسطها السنوى ٥٩١ مليون طن مئربى فى الفترة بين عامى ٦٣ - ١٩٦٥ .

ويبين الجدول رقم (٤١) أهم الدول المصدرة والمستوردة للسكر خلال الفترة بين عامي ١٩٦٣ - ١٩٦٥ (١):

جدول رقم (٤١)

السوارد		الصادر	
%	الدولة	%	الدولة
٢٠	الولايات المتحدة الأمريكية	٢٤	كوريا
١٣	المملكة المتحدة	٧	استراليا
١٠	الاتحاد السوفيتى (السابق)	٦	الفلبين
٩	اليابان	٥	فرنسا
٤	كندا	٤	تايوان
٢	الصين الشعبية	٤	الاتحاد السوفيتى (السابق)
٢	فرنسا	٣	الدومينيكان
٢	ايطاليا	٣	موريشيوس
٢	ايران	٣	جنوب افريقيا
٣٦	دول أخرى	٤١	دول أخرى

يتضح من تتبع أرقام الجدول رقم (٤١) الحقائق التالية :

■ تصدر كوريا الدول المصدرة للسكر ، ولا ينافسها في ذلك أى دولة أخرى إذ ساهمت بحوالى ٢٤% من جملة صادرات السكر الدولية ، بينما لم يتعد نصيب الدولة التالية لها وهى استراليا ٧% من الصادرات العالمية ، وكانت معظم صادرات كوريا من السكر تتجه الى الأسواق الأمريكية القريبة ، إلا أن هذه الأسواق أغلقت في وجه الصادرات الكورية بعد الثورة الاشتراكية في كوريا ، لذا اتجه السكر الكورى بعد عام ١٩٦٠ الى أسواق جديدة أهمها أسواق الاتحاد السوفيتى والصين الشعبية وباقى الدول الاشتراكية السابقة في العالم .

■ معظم الدول المصدرة للسكر هى من تلك التى تنتج قصب السكر كاستراليا وكوبا والفلبين وتايوان والدومينيكان وموريشيوس وجنوب أفريقيا ، إذ ساهمت هذه الدول السبع بنحو ٥٠% من صادرات السكر العالمية ، وهناك مجموعة أخرى من الدول المنتجة للقصب ساهمت بنصيب غير قليل من صادرات السكر العالمية منها البرازيل وبيرو ومصر .

(1) Oxford Economic Atlas, Op. Cit., p. 13.

■ تصدرت فرنسا دول العالم المصدرة لسكر البنجر حيث ساهمت بحوالي ٥٠% من صادرات السكر الدولية ، يليها الاتحاد السوفيتي (٤٤%) ثم بولندا ، ويلاحظ ان معظم صادرات هذه الدول من سكر البنجر تتجه الى الدول الأوروبية المجاورة .

■ جاءت الولايات المتحدة الامريكية في مقدمة دول العالم المستوردة للسكر رغم ضخامة انتاجها من سكر البنجر وسكر القصب على السواء ، ومرد ذلك اتساع اسواقها المحلية ، لذا اتجهت اليها حوالي ٢٠% من كمية السكر الداخلة في التجارة الدولية ، وتأتي معظم وارداتها من بورتوريكو والفلبين وتايوان والدومينيكان ، واحتلت المملكة المتحدة المركز الثاني بين الدول المستوردة للسكر حيث حصلت على حوالي ١٣% من تجارته العالمية . وعموما تعد الاسواق الامريكية والأوروبية ، بالإضافة الى اسواق اليابان والاتحاد السوفيتي السابق أهم مناطق تصريف السكر الداخلة في التجارة الدولية ، ويرجع ذلك الى الارتفاع المستمر لمعدل استهلاك الفرد من السكر في هذه الدول كنتيجة مباشرة لارتفاع مستوى المعيشة .

وتأتي معظم واردات المملكة المتحدة من السكر من دول الكومنولث البريطاني كجاميكا وترينيداد وبريسادوس (ضمن جزر الهند الغربية) وموريشيوس وجنوب أفريقيا وأستراليا ، وتأتي معظم واردات اليابان من السكر من الفلبين ، بينما يمثل السكر الكوبي الجزء الأكبر من كميات السكر المتجهة الى اسواق الاتحاد السوفيتي (السابق) .

ولم تختلف الصورة العامة للتجارة الدولية للسكر خلال بداية عقد الثمانينيات من القرن العشرين كثيرا عن مثيلتها خلال الستينيات ، فقد بلغت قيمة صادرات السكر العالمية ١١٢٢ مليار دولار أمريكي عام ١٩٨٣ ، وشكلت قيمة صادرات كوبا نحو ٤٣% من جملة قيمة صادرات السكر العالمية ، وبذلك تصدرت دول العالم المصدرة للسكر ، في حين جاءت فرنسا في المركز الثاني (٧٦%) ، يليها أستراليا (٥١%) ، البرازيل (٤٩%) ، ألمانيا (٣٥%) ، الفلبين (٣%) ، تايلاند (٢٧%) ، والدومينيكان (٢٥%) .

وخلال عام ١٩٨٣ تصدرت الولايات المتحدة الامريكية دول العالم المستوردة للسكر إذ اتجه الى اسواقها من السكر ما كونت قيمته ٢٠.٨% من جملة قيمة السكر الداخلة التجارة الدولية ، في حين جاءت بريطانيا في المركز الثاني (٩٥%) ، يليها اليابان (٨٤%) ، ألمانيا (٤٣%) ، نيجيريا (٤١%) ، كندا (٣٢%) ، المكسيك (٣%) ، الجزائر (٣%) ، كوريا الجنوبية (٢٦%) .

## الفصل الثامن

### محاصيل المنبهات

- الشاي •
- البن •
- الكافور •





## أولا - الشاي :

اهم محاصيل المنبهات وأكثرها إنتشارا . وشجيرة الشاي دائمة الخضرة تعرف باسم *Thea Sinensis* ، ويُرجح أن يكون موطنها الأصلي الصين أو منطقة آسام - Assam في شمال شرقي الهند ، وتعطي شجيرة الشاي إنتاجا طول العام ، لذا يمكن قطف أوراق الشاي الناضجة طول العام ، وإن كان يفضل أن يتم ذلك خلال الأشهر الحارة .

وكان الصينيون أول من عرفوا هذا المحصول واستخدموه كشراب ، ثم انتقلت عادة شربه الى باقى جهات جنوب شرقي آسيا التي تمثل اهم مناطق إنتاجه في الوقت الحاضر ، وعرفت أوروبا للشاي بعد ذلك ، ومنها انتقلت عادة شربه الى باقى جهات العالم حتى أنه أصبح يكون المشروب الرئيسي لمعظم سكان العالم .

وتحتاج شجيرات الشاي الى درجة حرارة مرتفعة طوال العام ، على أن تظل مناطق زراعتها من وجود فصل بارد ، لذا تتركز زراعتها في الاقاليم المدارية ، كما تحتاج الى كميات كبيرة من المياه ، لذلك تنتشر زراعتها في المناطق التي لا تقل أمطارها السنوية عن ٤٠ بوصة . وتمثل التربة المحتوية على عنصرى الحديد وكربونات الكالسيوم أنسب انواع التربة لزراعة شجيرات الشاي على أن تكون جيدة الصرف ، لذا كانت سفوح المرتفعات - حيث تقل قرص تجمع المياه - أكثر ملائمة لزراعتها من المناطق السهلية .

ويتطلب هذا المحصول توافر الأيدي العاملة الرخيصة المدربة بأعداد كبيرة حتى يمكنها القيام بالعمليات الزراعية المختلفة وخاصة جمع الأوراق الناضجة ومعالجتها ، لذا تركزت زراعته في جنوب شرقي آسيا حيث يكون محصول تجارى هام .

## الانتاج العالمى للشاي :

يبين الجدول رقم (٤٢) تطور انتاج العالم من الشاي خلال الفترة الممتدة بين عامى ١٩٦٢ - ١٩٩٥ .

### جدول رقم (٤٢)

(الانتاج بالالف طن مترى)

السنة	الانتاج	السنة	الانتاج	السنة	الانتاج
١٩٦٢	٨٧٤	١٩٧٠	١٠٩٨	١٩٨٨	٢٤٧٣
١٩٦٤	٩٢٣	١٩٨٠	١٨٦٦	١٩٩٠	٢٥٢٢
١٩٦٦	٩٨٣	١٩٨٢	١٩٣٣	١٩٩٣	٢٢٣٥
١٩٦٨	١٠٣٦	١٩٨٣	٢٠٢٠	١٩٩٥	٢٢٣٠

انتاج العالم من الشاي فى زيادة ملحوظة كما تبين ارقام الجدول رقم (٧٦) نتيجة لازدياد الطلب عليه فى الاسواق العالمية وفى مناطق الانتاج على السواء ، لذلك فبينما كان الانتاج العالمى لا يتعدى ٨٧٤ ألف طن مترى عام ١٩٦٢ ، بلغ حوالى ١٠٩٨ ألف طن مترى عام ١٩٧٠ ، أى أن الانتاج العالمى من الشاي زاد بنسبة ٢٥٦% خلال الفترة الممتدة بين عامى ١٩٦٢ - ١٩٧٠ ، واستمر الانتاج فى الازدياد حتى بلغ ٢٠٢٠ ألف طن مترى عام ١٩٨٣ ، لذلك زاد انتاج العالم بنسبة ٨٤% خلال الفترة الممتدة بين عامى ١٩٧٠ ، ١٩٨٣ ، وزاد الانتاج العالمى بعد ذلك حتى تجاوز ٢٥٢٢ مليون طن مترى وبذلك زاد بنسبة ٢٤٨% خلال الفترة الممتدة بين عامى ١٩٨٣ ، ١٩٩٠ ، الا أنه مال الى التناقص بعد ذلك حتى بلغ ٢٢٣٠ ألف طن مترى عام ١٩٩٥ .

ويبين الجدول رقم (٤٣) انتاج الشاي فى العالم موزعا على القارات خلال عامى ١٩٩٠ ، ١٩٩٥ .

يلاحظ من تتبع ارقام الجدول رقم (٤٣) أن آسيا تتصدر القارات فى انتاج الشاي اذ بلغ انتاجها ٢٠١٥ ألف طن مترى وهو ما يعادل ٧٩٩% من انتاج العالم عام ١٩٩٠ ، فى حين بلغ ٢١٠٠ ألف طن مترى (٧٨٥% من انتاج العالم) عام ١٩٩٥ ، ومرد ضخامة انتاج القارة من الشاي ملائمة الظروف الطبيعية لزراعة شجيرات الشاي وخاصة فى جنوب شرقى آسيا ، لذا بلغت المساحة المزروعة بالشاي فى القارة حوالى ٢٣٨٠ ألف هكتار (٨٧٨% .

من جملة مساحة الشاي في العالم) عام ١٩٩٠ ، ٢٨٩٤ ألف هكتار (٨٤٩٪  
من مساحة الشاي في العالم) عام ١٩٩٥ .

### جدول رقم (٤٣)

(الانتاج بالالف طن متري)

القارة	١٩٩٠		١٩٩٥	
	الانتاج	%	الانتاج	%
آسيا	٢٠١٥	٧٩٫٩	٢١٠٠	٧٨٫٥
أفريقيا	٣٢٣	٢٢٫٨	٣٧٠	١٢٫٩
الاتحاد السوفيتي السابق	١٢٥	٤٫٦	١٢٩	٤٫٨
أمريكا الجنوبية	٦٠	٢٫٤	٦٧	٢٫٥
الأوقيانوسية	٩	٠٫٣	٩	٠٫٣
الجملة	٢٥٢٢	١٠٠	٢٦٧٥	١٠٠

وتحتل أفريقيا المركز الثاني بين القارات في انتاج الشاي حيث كون انتاجها نحو ١٢٫٨٪ ، ١٣٫٩٪ من جملة انتاج العالم خلال عامي ١٩٩٠ ، ١٩٩٥ على الترتيب ، وقد بلغت مساحة الشاي في أفريقيا ٢١٦ ألف هكتار تقريبا (٩٫٧٪ من جملة مساحة الشاي في العالم) عام ١٩٩٥ .

ويأتي الاتحاد السوفيتي السابق بعد آسيا وأفريقيا في انتاج الشاي حيث بلغت نسبة انتاجه ٤٫٦٪ ، ٤٫٨٪ من الانتاج العالمي خلال عامي ١٩٩٠ ، ١٩٩٥ على الترتيب ، ويرجع عظم انتاج دول الاتحاد السوفيتي السابق الى امتاع مساحته التي بلغت نحو ٨٠ ألف هكتار أي ما يعادل ٣٪ تقريبا من اجمالي مساحة الشاي في العالم .

وتحتل أمريكا الجنوبية المركز الرابع بين القارات المنتجة للشاي فقد بلغ انتاجها ٦٧ ألف طن متري وهو ما يعادل ٢٫٥٪ من انتاج الشاي في العالم وذلك لضيق المساحات المزروعة والتي لم تتعد ٤٧ ألف هكتار (٢٫١٪ من مساحة الشاي في العالم) عام ١٩٩٥ .

وجاءت الأوقيانوسية في المركز الأخير بين القارات من حيث حجم المنتج من الشاي والذي بلغ تسعة آلاف طن متري لضيق المساحة المزروعة بالشاي التي لم تتجاوز خمسة آلاف هكتار عام ١٩٩٥ .

ويبين الجدول رقم (٤٤) انتاج الشاي في الدول الرئيسية ونسبته

المئوية الى جملة الانتاج العالمى ومتوسط انتاجية الهكتار من الشاي خلال  
عامى ١٩٩٠ ، ١٩٩٥ .

### جدول رقم (٤٤)

(الانتاج بالالف طن مترى)

الدولة	١٩٩٠		١٩٩٥		متوسط انتاجية الهكتار (كجم)
	الانتاج %	متوسط انتاجية الهكتار (كجم)	الانتاج %	متوسط انتاجية الهكتار (كجم)	
الهند	٧١٧	٢٨ر٤	٧١٥	١٧ر٦٥	١٦٧ر٦
الصين الشعبية	٥٥١	٢١ر٨	٦١٣	٤١٧	٧٠ر٤
سرى لانكا	٢٣٣	٩ر٢	٢٤٢	٩٧٢	١٢٥ر٦
الاتحاد السوفيتى السابق	٦١٥	٤ر٥	١٢٩	١٤٣٨	١٦٥ر٣
كينيا	١٩٧	٧ر٨	٢٤٥	٢١٨٩	٢٣٠ر٧
اندونيسيا	١٦٥	٦ر٥	١٤٠	١٥٢٨	١٤٥٨
اليابان	٨٩	٣ر٥	٨٦	١٥٢١	١٥٨٣
تركيا	١٢٧	٥	١٣٥	١٤٩٤	١٧٥ر٣
بنجلاديش	٤٥	١ر٨	٥١	١٠٧٤	١٠٦ر٣
الارجنتين	٤٣	١ر٧	٥٠	٩٥٦	١٣٤ر٢
مالاوى	٣٩	١ر٥	٣٤	١٩٥٠	١٨١ر٧
فيتنام	٣١	١ر٢	٤٥	٦٨٤	٦٣ر٦
موزمبيق	٢	-	٣	٢١٤	٧١ر٤
فوزيشيوس	٦	٠ر٢	٥	١٨٧٣	١٦٦ر٧
اوغندا	٧	٠ر٣	١٥	٦٠٠	٦٨ر٢
ماليزيا	٤	٠ر١	٦	١٣٣٣	٢٠٠٠
جملة انتاج العالم	٢٥٢٢	-	٩٣٠	-	١١٧٨

### الهند :

تصدر دول العالم فى انتاج الشاي ، ويتضح ضخامة انتاجها من  
تتبع ارقام الجدول رقم (٤٥) التى تبين تطور انتاج الهند من الشاي  
ونسبته المئوية الى جملة انتاج العالم خلال الفترة الممتدة بين عامى  
١٩٦٢ - ١٩٩٥ .

## جدول رقم (٤٥)

(الانتاج بالآلاف طن مئري)

السنة	الانتاج	%	السنة	الانتاج	%
١٩٦٢	٣٤٦	٣٨٫٧	١٩٨٠	٥٧٢	٣٠٫٦
١٩٦٤	٣٧٢	٤٠٫٣	١٩٨٢	٥٦٤	٢٩٫٢
١٩٦٦	٣٧٦	٣٨٫٢	١٩٨٣	٥٩٥	٢٩٫٤
١٩٦٨	٤٠٢	٣٨٫٨	١٩٨٨	٧٠١	٢٨٫٣
١٩٧٠	٤٢١	٣٨٫٤	١٩٩٣	٧٥٨	٢٨٫٦
			١٩٩٥	٧١٩	٢٦٫٧

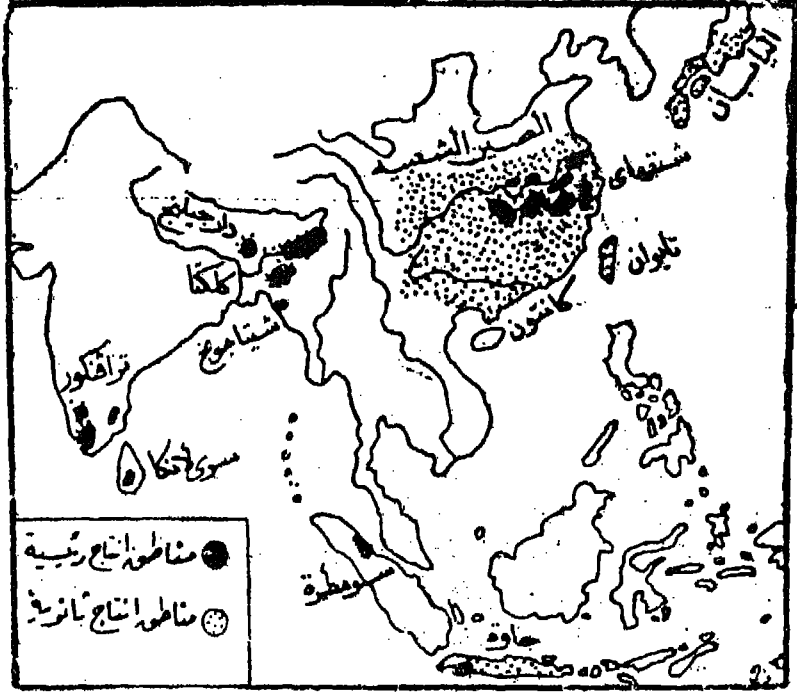
وتتركز زراعة الشاي في ثلاث مناطق رئيسية هي :

١ - منطقة آسام Assam في شمال شرقي الهند ، حيث تنتشر زراعة شجيرات الشاي على سفوح المرتفعات التي تحد وادي نهر البراهما بوترا ، ورغم أصالة شجيرات الشاي في منطقة آسام التي يرجح البعض أنها الموطن الأصلي لهذه الشجيرات إلا أن زراعة هذا المحصول على نطاق واسع لم يبدأ إلا في حوالي منتصف القرن التاسع عشر ، وقد أدى التوسع في زراعة الشاي إلى انتشار شجيراته أيضا في الأراضي السهلية ، وتعد آسام حاليا من أهم مناطق العالم المنتجة للشاي الجيد ، تساعد على ذلك ملائمة الظروف الطبيعية تماما لزراعته وخاصة الأمطار التي تتراوح كميتها السنوية بين ٨٠ - ١٠٠ بوصة ، لذا تجمع الأوراق الناضجة مرة كل تسعة أيام في المتوسط . وتنتشر هنا المزارع الكبيرة التي ينقل إنتاجها عن طريق النهر والسكك الحديدية إلى كل من كلكتا وشيتاجونج تمهيدا لتصديره إلى الأسواق الخارجية .

٢ - منطقة دار جيلنج Darjeeling ودهرا دون Dehra Dun في الشمال ، حيث تنتشر شجيرات الشاي على سفوح المرتفعات التي تمثل مقدمات جبال الهملايا ، ونظرا لقرب المنطقتين من آسام فالظروف الطبيعية هنا تكاد تشبه مثيلتها في المنطقة الأولى .

٣ - منطقة ترافنكور Travancore في الجنوب الغربي ، وتنتشر شجيرات الشاي هنا على سفوح التلال التي تكون جزءا من الغات الغربية ، وشاي هذه المنطقة أقل جودة من مثيله المنتج في المنطقتين السابقتين الإشارة إليهما .

وبالإضافة الى المناطق الثلاث الرئيسية يزرع في نطاقات أخرى أقل أهمية يأتي في مقدمتها سفوح تلال نيلجيري Nilgiri في جنوب شرقي الهند بالقرب من مدراس . شكل رقم ( ٢٣ ) .



شكل رقم (٢٣) مناطق إنتاج الشاي في جنوب شرقي آسيا

وبلغت المساحة المزروعة بالشاي في الهند ٤١٨ ألف هكتار ( ١٥٪ من جملة مساحة الشاي في العالم ) عام ١٩٩٠ في حين بلغت ٤٢٨ ألف هكتار ( ١٩٢٪ من مساحة الشاي في العالم ) عام ١٩٩٥ ، ورغم ضخامة عدد سكان الهند وما تبع ذلك من عظم الكميات المستهلكة في الاسواق المحلية الا أن البلاد تساهم بحوالي ٣٤٪ من صادرات الشاي العالمية ، لذا تأتي في المركز الثاني بين الدول المصدرة للشاي بعد سرى لانكا .

#### الصين الشعبية :

من الدول الرئيسية المنتجة للشاي رغم عدم توافر الاحصائيات الدقيقة والبيانات الكافية في بعض السنوات ، فقد كانت تنتج حوالي ٥٠٪ من جملة الانتاج العالمي ، في حين بلغ انتاجها عام ١٩٥٩ نحو ١٥٣ ألف طن متري وهو ما يوازي ٢٠٫٥٪ من جملة انتاج العالم ، بينما بلغ انتاجها

عام ١٩٦٤ حوالي ١٥٤ ألف طن مقترى (١٤ر٨٪ من انتاج العالم) ، ولا يرجع انخفاض نسبة انتاج الشاي في الصين الشعبية الى تناقص انتاجها ، وانما يرجع الى انتشار زراعة الشاي في جهات اخرى من العالم ، وعموما تحتل الصين الشعبية في الوقت الحاضر المركز الثاني في الانتاج بعد الهند حيث بلغ انتاجها ٤٢٩ ألف طن مقترى وهو ما يعادل ٢١ر٢٪ من جملة انتاج العالم عام ١٩٨٣ ، في حين بلغ ٥٥١ ألف طن مقترى (٢١ر٨٪ من جملة الانتاج العالمى) عام ١٩٩٠ ، ٦١٣ ألف طن مقترى (٢٢ر٩٪ من انتاج العالم) عام ١٩٩٥ .

ويزرع الشاي في جهات واسعة من البلاد تمتد من وادى نهر اليانجتسى في الشمال حتى الصدود الجنوبية مع فيتنسام الا ان وادى اليانجتسى وسفوح المرتفعات الجنوبية تمثل اهم مناطق زراعته في الصين ، وكانت هذه الجهات تعد حتى عام ١٨٥٠ اهم مصادر الشاي الداخلى في التجارة الدولية ، وبعد تلك السنة اخذت اهمية الشاي تتناقص تدريجيا بالنسبة لباقي الصادرات الصينية نتيجة لتوسع عدد كبير من الدول - الواقعة في النطاق المدارى وشبه المدارى - في انتاجه ، ورغم ضخامة الكميات المستهلكة محليا الا انه تتبقى كميات تصدر الى الاسواق العالمية تكون حوالي ٥٪ من صادرات الشاي الدولية ، لذا تحتل الصين الشعبية المركز الثالث بين الدول المصدرة بعد سرى لانكا والهند .

### سرى لانكا :

ظل الاقتصاد الوطنى يعتمد اساسا على البن كمحصول رئيسى حتى النصف الثانى من القرن التاسع عشر ، ففي الفترة الممتدة بين عامى ١٨٧٠ - ١٨٧٥ أصيب البن المزروع في الجزيرة بكارثة مما اضطر الى التحول لزراعة الشاي وخاصة ان الظروف الطبيعية تلائم زراعة شجيراتة ، فدرجات الحرارة تتراوح بين ٦٥° - ٧٥° ف ، والأمطار غزيرة تتراوح كميتها السنوية بين ٤٠ - ٨٠ بوصة ، كما تنتشر السفوح التى تمثل أصلح الجهات لزراعة الشاي ، لذا انتشرت زراعته حتى بلغت المساحة المزروعة بالشاي عام ١٩٧١ نحو ٢٤١ ألف هكتار أى ما يوازى ١١٪ من جملة المساحة المزروعة في سرى لانكا والبالغة ٢١٧٤ ألف هكتار .

وتكون مساحة الشاي هنا (٢٤٠ ألف هكتار) حوالي ٨ر٨٪ من جملة مساحة الشاي في العالم عام ١٩٩٠ ، في حين بلغت هذه المساحة ١٩٣ ألف هكتار عام ١٩٩٥ ، وتحتل البلاد في الوقت الحاضر المركز الثالث بين دول العالم المنتجة للشاي ، فقد بلغ انتاجها ٢٣٣ ألف طن مقترى (٩ر٢٪ من

إنتاج العالم) عام ١٩٩٠ ، بينما بلغ ٢٤٢ ألف طن متري (٩٪ من جملة إنتاج العالم) عام ١٩٩٥ وكان لضخامة إنتاج سرى لانكا من الشاي مع قلة سكانها الذين لا يتعدى عددهم ١٨ر٣ مليون نسمة عام ١٩٩٥ دورا مباشرا في عظم الكميات المصدرة إلى الأسواق العالمية ، لذا تساهم بحوالي ٣٥٪ من صادرات الشاي الدولية ، وبذلك تحتل المركز الأول بين الدول المصدرة لهذا المحصول .

### اليابان :

من الدول الرئيسية المنتجة للشاي ، فقد بلغ إنتاجها ١٠٢ ألف طن متري ، وهو ما يعادل ٥٪ من إنتاج العالم عام ١٩٨٣ في حين بلغ إنتاجها ٨٩ ألف طن متري فقط (٣ر٥٪ من إنتاج العالم) عام ١٩٩٠ ، ٨٦ ألف طن متري (٣ر٢٪ من جملة إنتاج العالم) عام ١٩٩٥ ، وزراعة الشاي حرفة قديمة في اليابان ، وتنتشر مزارعه على السواحل الشرقية لجزر هنشو ، شيكوكو ، كيوشو حيث ترتفع درجة الحرارة صيفا وتعتدل خلال أشهر الشتاء ، وتتراوح كمية الأمطار السنوية هنا بين ٦٠ - ٨٠ بوصة تسقط معظمها خلال أشهر الصيف (أمطار موسمية) ، وتتم التربة باحتوائها على نسبة عالية من أكسيد الحديد مما يلائم زراعة الشاي ، ويستمر فصل النمو لمدة طويلة تتراوح بين ٦ - ٨ أشهر مما يمكن من جمع ما بين ٣ - ٤ محاصيل في السنة ، وتبلغ المساحة المزروعة بالشاي في اليابان ٥٩ ألف هكتار وهو ما يكون ٢ر٥٪ من جملة مساحة الشاي في آسيا عام ١٩٩٠ ، في حين بلغت ٥٥ ألف هكتار عام ١٩٩٥ ، ويستهلك الانتاج محليا ولا يتبقى فائضا للتصدير لذا لا تظهر اليابان ضمن الدول المصدرة للشاي رغم ضخامة إنتاجها ، بل على العكس من ذلك حيث تستورد سنويا كميات من الشاي من الأسواق العالمية .

### دول الاتحاد السوفيتي (السابق) :

أهم دول العالم المنتجة للشاي خارج نطاق شرقى وجنوب شرقى وجنوبى آسيا حيث تتركز أوسع مناطق زراعته وأهمها على الاطلاق ، فقد بلغ إنتاجه ١٥٠ ألف طن متري وهو ما يوازي ٧ر٤٪ من إنتاج العالم عام ١٩٨٣ ، في حين بلغ إنتاجه ١١٥ ألف طن متري (٤ر٥٪ من جملة الانتاج العالمى) عام ١٩٩٠ ، ١٢٩ ألف طن متري (٤ر٨٪ من إنتاج العالم) عام ١٩٩٥ .

وتتركز زراعة الشاي في المناطق المتاخمة للسواحل الشرقية والشمالية



للشرقية للبحر الأسود في جمهوريتى جورجيا وروسيا الاتحادية ، وتوجد أجود مزارع الشاي على سفوح القوقاز في جمهورية جورجيا ، وتبلغ المساحة التى تشغلها مزارع الشاي بحوالى ٨٠ ألف هكتار أى نحو ٢٠٩% من جملة مساحة الشاي فى العالم عام ١٩٩٠ ، فى حين لم تتجاوز ٧٨ ألف هكتار عام ١٩٩٥ . وأدى الاهتمام الكبير بهذا المحصول الى تزايد انتاجه بشكل مستمر كما يبدو من تتبع أرقام الجدول رقم (٤٦) التى تبين تطور إنتاج الشاي فى الاتحاد السوفيتى ونسبته المئوية الى جملة إنتاج العالم خلال الفترة الممتدة بين عامى ١٩٦٢ - ١٩٩٥ :

### جدول رقم (٤٦)

(الانتاج بالالف طن متري)

السنة	الانتاج	%	السنة	الانتاج	%
١٩٦٢	٤٣ر٨	٥ر٠	١٩٨٠	١٣٠	٦ر٩
١٩٦٤	٤٧ر٤	٥ر١	١٩٨٢	١٤٠	٧ر٢
١٩٦٦	٥٨ر٤	٥ر٩	١٩٨٨	١٢٣	٥
١٩٦٨	٥٦ر١	٥ر٤	١٩٨٩	١٣١	٥ر٣
١٩٧٠	٦٦ر٨	٦ر٠	١٩٩٥	١٢٩	٤ر٨

ومع ذلك لا يكفى الإنتاج حاجة البلاد ، لذا تظهر دول الاتحاد السوفيتى السابق ضمن الدول المستوردة للشاي حيث تستورد نحو ٥% من الكمية الداخلة فى التجارة الدولية ، وبذلك تحتل المركز الثالث بين الدول المستوردة بعد المملكة المتحدة والولايات المتحدة الامريكية .

### أندونيسيا :

من الدول الآسيوية الرئيسية المنتجة للشاي ، فقد بلغ انتاجها ١٦٥ الف طن متري (٦٥% من جملة إنتاج العالم) عام ١٩٩٠ ، ١٤٠ ألف طن متري (٥٢% من إنتاج العالم) عام ١٩٩٥ .

وتنتشر زراعة الشاي فى جزيرة جاوة بصفة خاصة اذ توجد المزارع فى معظم جهات الجزيرة وان تركزت أهمها على السفوح المرتفعة فى الغرب حيث تغزر الأمطار وتزيد كميتها السنوية فى بعض الجهات على ١٠٠ بوصة ، وحينئذ تنتشر التربة البركانية الخصبة ، كما توجد مزارع هامة لإنتاج الشاي على الساحل الشرقى لجزيرة سومطرة فى ولاية ديلى Deli

وتكون المساحة المزروعة بالشاي هنا (١٠٨ ألف هكتار) نحو ٤٪ من مساحة الشاي في العالم ، في حين لم تتجاوز هذه المساحة ٩٦ ألف هكتار عام ١٩٩٥ . ويفيض الانتاج عن حاجة البلاد ، لذلك تصدر أندونيسيا نحو ٤٪ من صادرات الشاي العالمية ، وبذلك تحتل المركز الرابع بين الدول المصدرة بعد سرى لانكا والهند والصين الشعبية .

### كينيا :

أهم الدول الافريقية المنتجة للشاي ، فقد بلغ انتاجها ١٩٧ ألف طن متري أي ما يعادل ٦١٪ من انتاج أفريقيا ، ٧٨٪ من جملة انتاج العالم عام ١٩٩٠ ، بينما بلغ ٢٤٥ ألف طن متري (٩١٪ من انتاج العالم) عام ١٩٩٥ ، وبذلك تحتل المركز الرابع بين دول العالم المنتجة للشاي . وتتركز زراعة شجيرات الشاي في منطقتين رئيسيتين هما :

■ منطقة كيريشو Kericho الواقعة في أقصى الغرب بالقرب من ساحل بحيرة فيكتوريا .

■ منطقة صغيرة المساحة بالقرب من ليمورو Limuru الواقعة في شمال غربي نيروبي العاصمة .

ويمكن التوسع في زراعة الشاي على سفوح الأراضى المرتفعة الواقعة في الإقليم الأوسط من البلاد . وقد بلغت المساحة المزروعة بالشاي حوالى ٩٠ ألف هكتار وهو ما يعادل ٤٧٫١٪ من مساحة الشاي في أفريقيا عام ١٩٩٠ ، في حين بلغت ١٠٦ ألف هكتار (٤٩٫١٪ من مساحة الشاي في أفريقيا) عام ١٩٩٥ .

وتصدر كينيا كميات كبيرة من الشاي تقدر بنحو ٤٪ من الصادرات العالمية ، لذلك تحتل المركز الخامس بين الدول المصدرة للشاي بعد سرى لانكا والهند والصين الشعبية وأندونيسيا .

### الأرجنتين :

أهم دول أمريكا اللاتينية المنتجة للشاي ، فقد بلغ انتاجها ٤٣ ألف طن متري أي نحو ٢٧٫٩٪ من انتاج القارة ، ١٫٧٪ من جملة انتاج العالم عام ١٩٩٠ ، بينما بلغ ٥٠ ألف طن متري (١٫٨٪ من انتاج العالم) عام ١٩٩٥ .

ويزرع الشاي في إقليم جرآن شاكو The Gran Chaco وخاصة في وادى بارانا الأعلى ، وتبلغ المساحة المزروعة بشجيرات الشاي ٤٥ ألف هكتار

وهو ما يكون ٨١٨٪ من مساحة الشاي في أمريكا اللاتينية ، في حين نم تتجاوز ٣٨ ألف هكتار عام ١٩٩٥ . ويفيض الانتاج عن حاجة البلاد ، لذا تصدر كميات الى الأسواق الخارجية تقدر بحوالى ٢٪ من صادرات الشاي العالمية ، وبذلك تشترك الأرجنتين مع ملاوى في احتلال المركز السابع بين الدول المصدرة للشاي .

### تجارة الشاي الدولية :

بلغ متوسط الكمية السنوية الداخنة في التجارة الدولية حوالى ٦١٣٦٠٠ طن متري وهو ما يعادل ٥٥٪ تقريبا من جملة الانتاج العالمى وذلك خلال الفترة الممتدة بين عامى ٦٣ - ١٩٦٥ ، ومعنى ذلك أن مزارع الشاي في مناطق الانتاج الرئيسية تخصص معظم انتاجها للتصدير الى الأسواق العالمية ، ومع ذلك يجب ملاحظة أن الكميات المستهلكة من الشاي في مناطق الانتاج قد زادت بشكل كبير بدليل أن الكمية الداخلة في التجارة الدولية خلال الفترة بين عامى ١٩٦٥/٦٣ بلغت نسبتها ٥٥٪ من جملة الانتاج العالمى بعد أن كانت ٧٦٪ من انتاج العالم خلال الفترة بين عامى ١٩٥٥/٥٣ .

ويوضح الجدول رقم (٤٧) الدول الرئيسية المصدرة والمستوردة للشاي في الفترة الممتدة بين عامى ١٩٦٥/٦٣ (١) :

جدول رقم (٤٧)

الصادر		الوارد	
الدولة	%	الدولة	%
سرى لانكا	٣٥	بريطانيا	٤١
الهند	٣٤	الولايات المتحدة الامريكية	١٠
الصين الشعبية	٥	الاتحاد السوفيتى (السابق)	٥
أندونيسيا	٤	استراليا	٥
كينيا	٤	مصر	٤
بريطانيا	٣	كندا	٣
تايبوان	٣	العراق	٣
ملاوى	٢	جنوب أفريقيا	٣
الأرجنتين	٢	ايرلندا	٢
دول أخرى	٨	دول أخرى	٢٤

(1) Oxford Economic Atlas, Op. Cit., p. 13.

تظهر أرقام الجدول رقم (٨١) احتكار دول شرقى وجنوب شرقى آسيا تجارة الشاي الدولية حيث ساهمت بأكثر من ٨١% من صادرات الشاي العالمية ، وهو أمر طبيعي للملائمة الظروف الطبيعية في هذه الدول لزراعته . وتتصدر سرى لانكا والهند والصين الشعبية الدول المصدرة للشاي حيث ساهمت بحوالى ٣٥% ، ٣٤% ، ٥٠% من الصادرات العالمية على الترتيب ، ومعنى ذلك أن هذه الدول الثلاث ساهمت وحدها بنحو ٧٤% من جملة الكمية الداخلة في التجارة الدولية . وتظهر بريطانيا ضمن الدول المصدرة للشاي رغم أنها أولى الدول المستوردة له ، وتفسر ذلك أنها تعيد تصدير كميات كبيرة من وارداتها الى الأسواق الأوروبية وأسواق دول الكومنولث البريطانى . وهناك دول غير آسيوية ساهمت في تمويل الأسواق العالمية بالشاي أهمها كينيا (٤%) ، مالوى (٢%) ، الأرجنتين (٢%) .

وشرب الشاي عادة بريطانية تقليدية رغم أنه من المحاصيل التى لا تزرع في بريطانيا ، لذلك تستورد البلاد كميات كبيرة توازى ٤١% من كمية الشاي الداخلة في التجارة الدولية ، وتأتى الولايات المتحدة الأمريكية في المركز الثانى بين الدول المستوردة (١٠%) وتأتى معظم وارداتها من الهند وسرى لانكا وتايوان واندونيسيا . أما باقى الدول الرئيسية المستوردة للشاي فتتمثل في الاتحاد السوفيتى السابق (٥%) وأستراليا (٥%) وجمهورية مصر العربية (٤%) .

وبلغت قيمة صادرات الشاي العالمية - بدون الدول الشيوعية السابقة - حوالى ١٤ مليار دولار أمريكى عام ١٩٨٣ .

ولازالت سرى لانكا تتصدر دول العالم المصدرة للشاي حيث كونت قيمة صادراتها ٢٥٣% من جملة قيمة صادرات الشاي الدولية عام ١٩٨٣ ، في حين جاءت الهند في المركز الثانى (١٦٨%) ، يليها كينيا (١٤٢%) ، المملكة المتحدة (١٠٣%) ، أندونيسيا (٨٧%) ، بنجلاديش (٤٢%) ، الأرجنتين (٣٣%) .

وجاءت بريطانيا في مقدمة دول العالم المستوردة للشاي عام ١٩٨٣ حيث اتجه الى أسواقها ما يشكل ٢٤١% من جملة قيمة صادرات الشاي العالمية ، يليها باكستان في المركز الثانى (١٠١%) ثم الولايات المتحدة الأمريكية (١٠١%) ، مصر (٦٦%) ، المملكة العربية السعودية (٣٧%) ، العراق (٣٦%) ، كندا (٣٦%) ، ألمانيا (٣٤%) ، اليابان (٢٨%) .

### ثانيا - البن :

البن عبارة عن حبرب يحصل عليها الانسان من أشجار صغيرة دائمة

الخضرة يمكن قطف ثمارها مرتين أو ثلاث مرات في العام الواحد . ويعتقد ان هضبة الحبشة هي الموطن الاصلى لشجرة البن حيث نمت برياً ، ومنها انتقلت زراعتها الى هضبة اليمن جوالى عام ٥٧٥ ميلادية ، بينما انتقلت زراعتها الى العالم الجديد خلال القرن الثامن عشر ، ورغم حداثة زراعتها في العالم الجديد الا انه تفوق على العالم القديم - الموطن الاصلى لشجرة البن - في الانتاج كما سنرى بعد قليل ، وهناك عدة انواع من البن اهمها :

■ البن العربى *Coffea Arabica* ، وموطن اشجاره الاصلى هضبة الحبشة ، وهى تنمو بنجاح على سفوح المرتفعات فى النطاق المدارى .

■ بن روبستا *Coffea Robusta* ، ويعتقد ان موطنه الاصلى حوض الكونغو ، وتنتشر زراعة اشجاره فى افريقيا وآسيا .

■ بن ليبيرىكا *Coffea Liberica* ، ويعتقد ان موطنه الاصلى ليبيريا ، وتنتشر زراعة اشجاره أيضاً فى افريقيا وآسيا .

ومعظم محصول البن المستغل تجارياً فى العالم منتج من اصناف مختلفة من البن العربى *Coffea Arabica* تستغل فى انتاج مشروب جيد ذى نكهة ممتازة ، ولعل اهمها واجودها على الاطلاق تلك المزروعة فى البرازيل واليمن .

والبن محصول مدارى يحتاج الى درجة حرارة مرتفعة متوسطها اليومي ٩٠°ف أو أكثر ، لذا تنحصر زراعته فى الاقاليم المدارية ، ويندر زراعته خارجها ، وتوجد زراعة البن على سفوح المرتفعات التى يتراوح ارتفاعها بين ١٠٠٠ - ٦٠٠٠ قدم فوق منسوب سطح البحر ، حيث يتوافر الهواء والصرف الجيد . وتحتاج اشجار هذا المحصول الى امطار وفيرة تتراوح كميتها السنوية بين ٥٠ - ٩٠ بوصة ، ويفضل ان يتسم موسم الجنى بالجفاف ، كما تحتاج الى رطوبة عالية وظل ، لذا تتركز زراعة البن على السفوح الغربية لهضبة اليمن المظلة على البحر الاحمر حيث يتكون هنا ضباب يومى يرتفع ليغضى السفوح ويمد الاشجار بالرطوبة والظل اللازم لها ، ولتففس السبب - الحاجة الى الظل وخاصة خلال مراحل النمو الاولى - تزرع اشجار الموز احياناً بين اشجار البن التى تحتاج أيضاً الى تربة خصبة عميقة جيدة الصرف ، ويفضل ان تكون من اصل بركابى كتلك المنتشرة فى المناطق الشهيرة بانتاج البن الجيد كاليمن والبرازيل وكولومبيا والمكسيك ودول أمريكا الوسطى واندونيسيا وخاصة فى جزيرة جاوة .

## الانتاج العالمى للبن :

يبين الجدول رقم (٤٨) تطور انتاج البن في القارات المختلفة خلال الفترة الممتدة بين عامى ١٩٦٢ - ١٩٩٥ :

### جدول رقم (٤٨)

(الانتاج بالالف طن مترى)

السنة	أمريكا الجنوبية	أفريقيا	أمريكا الشمالية والوسطى	آسيا	الأوقيانوسية	إفريقيا	الانتاج العالمى
١٩٦٢	٢٤٦٣	٩٥٤	٦٢٤	٢٢٠	٥٣٤	٤٢٦٦	
١٩٦٤	١٢٣٠	١١٤٠	٦٤٦	٢٥١	٦٣٢	٣٢٣٨	
١٩٦٦	١٨٥٩	١٠٦٣	٦٥٠	٢٧٠	١٥٣٧	٣٨٥٧	
١٩٦٨	١٧٣٤	١١٦٣	٦٦٣	٢٨٠	٢٢٣٥	٣٨٦٢	
١٩٧٠	١٦٧٣	١٣١٦	٧٤٨	٣٢١	٢٩٣٦	٤٠٨٨	
١٩٨٣	٢٧٣٦	١١٨٨	٩٦٢	٥٩٩	٥٧	٥٥٣٧	
١٩٨٨	٢٤٣٧	١٢٠٣	١٠٣٨	٩٢٣	٦٢	٥٦٦٤	
١٩٨٩	٢٥٤٦	١٢٥٠	١٠٩٦	١١١٦	٧١	٦٠٧٨	
١٩٩٥	٢١٤٢	١١٥٩	١٢٣٨	٩٩٩	٦٥	٥٦٠٣	

تبين أرقام الجدول رقم (٤٨) التذبذب الكبير لانتاج العالم من البن ، فبينما هبط انتاج العالم - خلال التسع سنوات الممتدة بين عامى ١٩٦٢ ، ١٩٧٠ - إلى أدنى مستوى له عام ١٩٦٤ حين بلغ ٣٢٣٨ ألف طن مترى ، قفز الانتاج في العام التالى (١٩٦٥) ووصل اقصاه حين بلغ ٥١١٧ ألف طن مترى ، ويلاحظ أن هناك ارتباط قوى بين تذبذب الانتاج العالمى وتذبذب الانتاج في قارة أمريكا الجنوبية التى تضم أهم مناطق انتاج البن في العالم اذ أن أقل انتاج للقارة كان عام ١٩٦٤ حين بلغ ١٢٣٠ ألف طن مترى ، في حتى تجاوز المليون طن مترى سنويا منذ عام ١٩٨٨ .

ومرد هذا التذبذب الكبير في الانتاج انخفاض أسعار البن في الأسواق العالمية مما يضطر دول الانتاج الرئيسية وأهمها في أمريكا الجنوبية الى خفض انتاجها بعدة وسائل منها تحديد المساحات المزروعة بالبن مما يؤدي

في النهاية الى تناقص الانتاج العالمى وتذبذبه من عام لآخر كما يبدو من تتبع ارقام الجدول رقم (٤٨) .

ويلاحظ أن انتاج البن في باقى القارات في زيادة مستمرة رغم تذبذبه النسبى ، وأن اختلفت نسبة الزيادة من قارة لآخرى ، فقد بلغ انتاج افريقيا ١٣١٦ ألف طن متري عام ١٩٧٠ بعد أن كان لا يتعدى ٩٥٤ ألف طن متري عام ١٩٦٢ ، ومعنى ذلك أن انتاج القارة الافريقية زاد خلال الفترة المذكورة بنسبة ٣٧٩% ، في حين بلغ انتاج القارة نحو ١٢ مليون طن متري عام ١٩٩٠ ، ا١ مليون طن متري عام ١٩٩٥ .

أما انتاج أمريكا الشمالية والوسطى فقد بلغ ٧٤٨ ألف طن متري عام ١٩٧٠ بعد أن كان ٦٢٤ ألف طن متري عام ١٩٦٢ ، وبذلك زاد انتاج القارة خلال هذه الفترة بنسبة ١٩٨% ، واستمر انتاج القارة في التزايد حتى تجاوز المليون طن متري سنويا منذ عام ١٩٨٨ .

وبلغ انتاج آسيا ٣٢١ ألف طن متري عام ١٩٧٠ بعد أن كان ٢٢٠ ألف طن متري عام ١٩٦٢ ، أى أن انتاج القارة زاد خلال هذه الفترة بنسبة ٤٥٩% ، في حين بلغ حوالى ١١ مليون طن متري عام ١٩٨٩ ، أما الاوقيانوسية وهى اقل القارات انتاجا للبن فقد قفز انتاجها بشكل كبير ، فبينما كان لا يتجاوز ٥٤ ألف طن متري عام ١٩٦٢ أصبح ٢٩٦ ألف طن متري عام ١٩٧٠ ، وبذلك زاد انتاج القارة بنسبة ٤٤٨% وهى أعلى نسبة زيادة لانتاج البن سجلت في القارات المنتجة خلال الفترة الممتدة بين عامى ١٩٦٢ - ١٩٧٠ ، ويرجع ذلك الى التوسع الكبير في زراعة أشجار البن وخاصة في غينيا الجديدة ونيوكاليدونيا . فاستمر انتاج القارة في التزايد المطرد حتى بلغ ٧١ مليون طن متري عام ١٩٩٠ ، في حين بلغ ٦٥ ألف طن متري عام ١٩٩٥ .

واستمر انتاج العالم من البن في التزايد حتى بلغ ٥٥٣٧ ألف طن متري عام ١٩٨٣ بعد أن كان لا يتجاوز ٤٠٨٨ ألف طن متري عام ١٩٧٠ ، ومعنى ذلك أن الانتاج العالمى بلغت نسبة زيادته ٣٥٤% خلال الفترة الممتدة بين عامى ١٩٧٠ ، ١٩٨٣ ، في حين بلغ انتاج العالم نحو ستة ملايين طن متري عام ١٩٨٩ ، وبذلك زاد الانتاج العالمى بنسبة ٤٨٧% خلال الفترة الممتدة بين عامى ١٩٧٠ ، ١٩٨٩ .

ويوضح الجدول رقم (٤٩) انتاج البن في العالم موزعا على القارات خلال عامى ١٩٩٠ ، ١٩٩٥ .

## جدول رقم (٤٩)

(الانتاج بالالف طن متري)

١٩٩٥		١٩٩٠		القارة
%	الانتاج	%	الانتاج	
٢٨ر٢	٢١٤٢	٤٣	٢٥٦٤	أمريكا الجنوبية
٢٠ر٧	١١٥٩	٢٠ر٢	١٢٠٤	أفريقيا
٢٢ر١	١٢٣٨	١٩ر١	١١٣٧	أمريكا الشمالية والوسطى
١٧ر٨	٩٩٩	١٦ر٦	٩٩٢	آسيا
١ر٢	٦٥	١ر١	٦٧	الأوقيانوسية
١٠٠	٥٦٠٣	١٠٠	٥٩٦٤	الجملة

## أولا - قارة أمريكا الجنوبية :

تتصدر القارات في انتاج اللبن فقد بلغ انتاجها ٢٧٣١ ألف طن متري وهو ما يوازي ٤٩ر٣% من انتاج العالم عام ١٩٨٣ ، في حين بلغ انتاجها ٢٥٦٤ ألف طن متري (٤٣% من جملة الانتاج العالمي) عام ١٩٩٠ ، ٢١٤٢ ألف طن متري (٣٨ر٢% من انتاج العالم) عام ١٩٩٥ . وتعد البرازيل وكولومبيا واكوادور وبيرو وفنزويلا أهم دول القارة المنتجة للبن .

## البرازيل :

أهم دول العالم المنتجة للبن وأكثرها انتاجا فقد بلغ انتاجها ١٦٨٠ ألف طن متري وهو ما يكون ٦١ر٥% من انتاج أمريكا الجنوبية ، ٣٠ر٣% من انتاج العالم عام ١٩٨٣ ، في حين بلغ انتاجها ١٤٤١ ألف طن متري وهو ما يوازي ٥٦ر٢% من انتاج أمريكا الجنوبية ، ٢٤ر١% من جملة الانتاج العالمي عام ١٩٩٠ ، ٩٣٠ ألف طن متري (١٦ر٦% من انتاج العالم) عام ١٩٩٥ مما يعكس تذبذب انتاج البرازيل من عام لآخر كما يبدو من تتبع أرقام الجدول رقم (٥٠) التي تبين تطور انتاج اللبن في البرازيل ونسبته المئوية الى جملة انتاج العالم خلال الفترة الممتدة بين عامي ١٩٦٢ - ١٩٩٥ :

ويرجع هذا التذبذب الكبير في انتاج اللبن في البرازيل الى عدم ثبات المساحة المزروعة باللبن فكثيرا ما تتدخل الدولة لتحديد مساحات اللبن



جدول رقم (٥٠)

(الانتاج بالآلاف طن مئري)

السنة		الانتاج %	
السنة	الانتاج %	السنة	الانتاج %
١٩٦٢	١٨١٩	١٩٨٢	٤٢٦٣
١٩٦٤	٥٩٢٨	١٩٨٣	١٨٣٠
١٩٦٦	١٢٠٢٩	١٩٨٨	٣١١٨
١٩٦٨	١٠٥٧٧	١٩٨٩	٢٧٣٨
١٩٧٠	٨٦٢٨	١٩٩٠	٢١١٠
١٩٨٠	١٠٦١	١٩٩٥	٢٢١٢

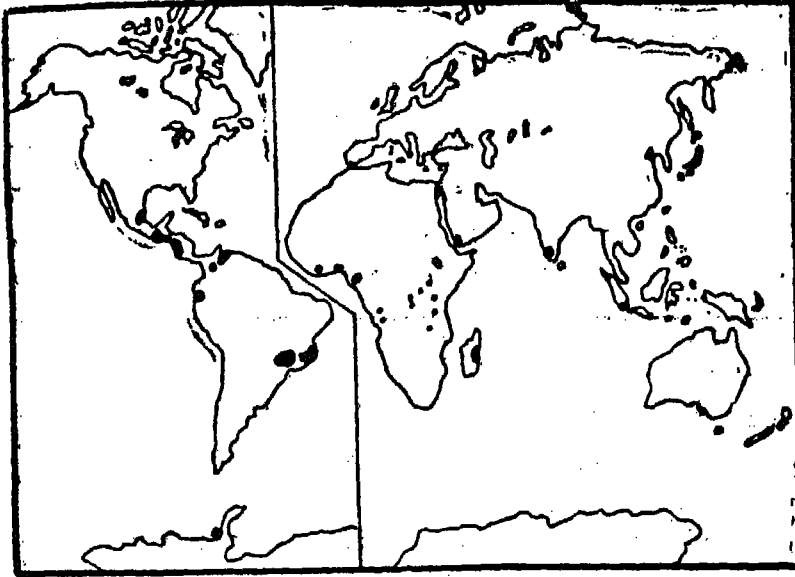
رغبة منها في المحافظة على أسعاره مرتفعة وخاصة انه يكون المحصول النقدي الرئيسي في البلاد ، لذلك كثيرا ما تقوم الدولة عند انخفاض أسعار البن بشراء كميات كبيرة وتخزينها لخفض الكميات المعروضة في الأسواق ، ثم تظهره بعد ذلك عندما ترتفع الأسعار ، بل ان الدولة تضطر أحيانا الى تدمير جزء من الانتاج بهدف المحافظة على أسعار البن .

ويزرع البن في الأراضي الهضبة الواقعة خلف كل من ريو دي جانيرو Rio De Janeiro وسانتوس Santos والتي تعرف بأراضي السبن The Coffee Lands أو هضبة البن Coffee Plateau ، وترتفع هنا درجة الحرارة وتعلم الرطوبة وتغزر الأمطار التي تتراوح كميتها السنوية بين ٦٠ - ٧٥ بوصة تسقط معظمها خلال فترات نمو الثمار ، كما تتوافر التربة البركانية العميقة والأيدى العاملة المدربة مما يلائم تماما زراعة البن الذي تتركز مزارعه على ارتفاع يتراوح بين ١٨٠٠ - ٢٥٠٠ قدم فوق منسوب سطح البحر .

وتوجد أوسع مساحات البن في ست ولايات هي ساو باولو Sao Paulo ميناس جراس Minas Gerais السبرتو سانتو Espirito Santo بارانا Parana ريو دي جانيرو Rio De Janeiro ، بأهيا Bahia حيث توجد حوالي ٩٦% من جملة مساحة البن في البرازيل . وتعد مدينة ساو باولو المركز الرئيسي لإقليم زراعة البن في جنوبي البلاد ، ويربطها بسانتوس أهم موانئ تصدير البن خط حديدي ، كما تتفرع منها عدة خطوط للسكك الحديدية تخدم مناطق الانتاج الأخرى .

ويزيد الانتاج عن حاجة الأسواق المحلية ، لذا يصدر معظمه الى

الاسواق الخارجية ، وتكون صادرات البرازيل نحو ٣٣٪ من صادرات البن الدولية ، وبذلك تحتل المركز الاول بين الدول المصدرة لهذا المحصول : شكل رقم (٢٤) .



شكل رقم (٢٤) مناطق انتاج البن في العالم

### كولومبيا :

تحتل المركز الثاني بين الدول المنتجة للبن ، فقد بلغ انتاجها ٧٩٨ ألف طن متري وهو ما يعادل ١٤ر٤٪ من انتاج العالم عام ١٩٨٣ ، في حين بلغ انتاجها ٨٠١ ألف طن متري (١٣ر٤٪ من جملة الانتاج العالمي) عام ١٩٩٠ ، ٨١٠ ألف طن متري (١٤ر٤٪ من انتاج العالم) عام ١٩٩٥ . ويزرع البن في نطاقين رئيسيين هما :

- سفوح الجبال المحيطة بمدينة Medellin
- الهضبة المحيطة بمدينة بوجوتا Bogota العاصمة .

ويعد النقل من أهم المشاكل التي تعترض انتاج البن في كولومبيا ، اذ يقع النطاقان السابق ذكرهما في الأجزاء الداخلية من البلاد بعيدا عن موانئ التصدير ، مما يتطلب نقل الانتاج لمسافات طويلة قبل تصديره الى الاسواق العالمية ، وهذا يعني أن التوسع في زراعة البن وزيادة انتاجه

يتطلب ضرورة الاهتمام بإنشاء شبكة جيدة من الطرق تربط مناطق الانتاج في الداخل بموسى التصدير المطلة على المحيط الهادى ، ونظرا لاهمية البن كمحصول تجارى فى كولومبيا فكثيرا ما تتدخل الدولة لتحديد الانتاج وذلك بتحديد المساحات المزروعة رغبة فى المحافظة على أسعار البن مرتفعة ، لذلك يتباين انتاج البن فى كولومبيا من عام لآخر وان مال الى التزايد بصورة عامة كما يبدو من تتبع أرقام الجدول رقم (٥١) التى تبين تطور الانتاج ونسبته المئوية الى جملة انتاج العالم خلال الفترة الممتدة بين علمى ١٩٦٣ - ١٩٩٥ .

### جدول رقم (٥١)

(الانتاج بالمليون طن متري)

السنة	الانتاج	%	السنة	الانتاج	%
١٩٦٣	٤٨٢.١	١١.٣	١٩٨٢	٨٤٠	١٧
١٩٦٤	٤٦٨	١٤.٤	١٩٨٣	٧٩٨	١٤.٤
١٩٦٦	٤٥٦	١١.٨	١٩٨٨	٧٠٩	١٢.٥
١٩٦٨	٤٨٠	١٢.٤	١٩٨٩	٦٦٤	١٠.٩
١٩٧٠	٥٧٠.٣	١٣.٩	١٩٩٠	٨٠١	١٣.٤
١٩٨٠	٧٢٤	١٥	١٩٩٥	٨١٠	١٤.٤

وتصدر كولومبيا كميات كبيرة من انتاجها تقدر بنحو ١٣% من جملة صادرات البن الدولية لذلك تحتل المركز الثانى بين الدول المصدرة للبن بعد البرازيل .

وبالاضافة الى البرازيل وكولومبيا تنتشر زراعة البن فى عدد كبير من دول أمريكا الجنوبية أهمها الكوادور وبيرو وفنزويلا .

### ثانيا - مقارنة أفريقيا :

تأتى فى المركز الثالث بين القارات فى انتاج البن ، إذ بلغ انتاجها ١١٨٨ ألف طن متري (٢١.٥% من جملة انتاج العالم) عام ١٩٨٣ ، فى حين بلغ ١٢٠٤ ألف طن متري (٢٠.٢% من انتاج العالم) عام ١٩٩٠ ، ١٥٥٩ ألف طن متري (٢٠.٧% من انتاج العالم) عام ١٩٩٥ ، وتعد ساحل العاج واثيوبيا وأوغندا وزائير ، كينيا ، ملاجاش ، انجولا أهم الدول الأفريقية المنتجة للبن حيث تشكل انتاجها مجتمعة ما يوازى ٧٥% تقريبا من جملة انتاج أفريقيا سنويا .

### ساحل العاج :

من الدول الأفريقية الرئيسية المنتجة للبن فقد بلغ انتاجها ٢١٩ ألف طن متري أي ما يعادل ١٨,٢% من جملة انتاج أفريقيا ، ٣,٧% من اجمالي انتاج العالم عام ١٩٩٠ ، في حين بلغ ١٩٤ ألف طن متري ( ٣,٤% من انتاج العالم ) عام ١٩٩٥ .

ويمتلك الأفريقيون معظم مزارع البن في البلاد ، ويمثل بن روبستا Coffea Robusta أهم الأنواع المزروعة في ساحل العاج ، وكان لضمان تصريف الانتاج في الأسواق الفرنسية بأسعار معقولة أكبر الأثر في التوسع في زراعة البن الذي أصبح يشغل حالياً مساحة تقدر بحوالي ١١٧٥ ألف هكتار وهو ما يعادل ٣٣,١% من جملة المساحة المزروعة ، ويفيض الانتاج عن حاجة البلاد لذا تصدر معظمه الى الأسواق الخارجية .

وتحتل ساحل العاج المركز الثالث أيضاً بين الدول المصدرة للبن بعد البرازيل وكولومبيا حيث تساهم بنحو ٧% من صادرات البن العالمية ، وجدير بالذكر أن صادرات البن تكون حوالي نصف صادرات البلاد ، مما يظهر الأهمية الاقتصادية الكبيرة لحصول البن في هذه الدولة الأفريقية .

### أثيوبيا :

تصدر حالياً الدول الأفريقية المنتجة للبن ، فقد بلغ انتاجها ١٩٥ ألف طن متري وهو ما يوازي ١٦,٢% من الانتاج الأفريقي ، ٣,٢% من جملة انتاج العالم عام ١٩٩٥ ، في حين بلغ ٢٢٨ ألف طن متري ( ٤,١% من جملة الانتاج العالمي ) عام ١٩٩٥ .

والبن من المحاصيل النقدية الهامة في أثيوبيا حتى أن قيمة صادراته تكون ما بين ٥٥ - ٦٥% من اجمالي قيمة الصادرات الوطنية الى الأسواق العالمية .

وتتركز معظم مزارع البن في الجنوب الغربي ، ويوجد عدد كبير من أشجار البن البرية تنمو في نطاقات محدودة تعرف بغابات البن Coffee Forests يمكن بزراعتها زيادة الانتاج . وتصدر أثيوبيا كميات كبيرة من البن تتجه معظمها الى الأسواق الأمريكية .

### أوغندا :

تحتل المركز الثاني بين دول أفريقيا المنتجة للبن ، إذ بلغ انتاجها ١٦٨ ألف طن متري وهو ما يكون ١٣,٩% من انتاج أفريقيا ، ٢,٨% من

جملة انتاج العالم عام ١٩٩٠ ، بينما بلغ ٢٢٠ ألف طن متري (٣٩٪ من الانتاج العالمى) عام ١٩٩٥ .

ويزرع البن في إقليم بوجندا Buganda بالقرب من بحيرة فيكتوريا ، والبن المزروع هنا من نوع روبستا ، كما يزرع البن العربى Arabica على سفوح جبل الجون في المقاطعة الشرقية .

وتصدر اوغندا كميات كبيرة من البن كل عام تكون حوالى ٥٪ من صادرات البن العالمية ، لذلك تحتل المركز الرابع بين الدول المصدرة لهذا المحصول .

### انجولا :

من الدول الافريقية المشهورة بانتاج البن اذ بلغ انتاجها ٢٧ ألف طن متري اى نحو ٢٣٪ من انتاج افريقيا ، ٥٠٪ من جملة انتاج العالم عام ١٩٨٣ ، في حين لم يتجاوز انتاجها خمسة آلاف طن متري عام ١٩٩٠ ، ثلاثة الاف طن متري عام ١٩٩٥ .

وتنتشر مزارع البن في شمال غربى البلاد وخاصة في منطقة كارمونا Carmona حيث تسود زراعة بن روبستا شكل رقم (٢٥) ، وتساهم انجولا بحوالى ٥٪ من صادرات البن العالمية .

وبالاضافة الى الدول الاربعة المذكورة تنتشر زراعة البن في عدد آخر من الدول الافريقية ، ياتى في مقدمتها الكاميرون والكونغو الديمقراطية وكينيا ومدغشقر وتنزانيا .

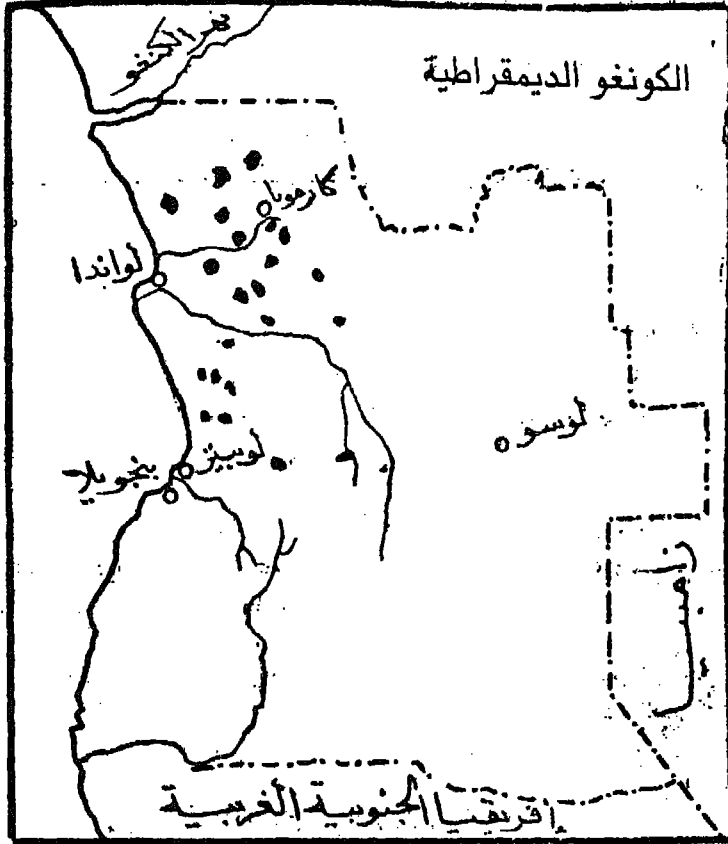
### ثالثا - قارة أمريكا الشمالية والوسطى :

تاتى في المركز الثانى بين القارات في انتاج البن فقد بلغ انتاجها ٩٦٢ ألف طن متري وهو ما يعادل ١٧ر٤٪ من جملة انتاج العالم عام ١٩٨٣ ، بينما بلغ انتاجها ١١٣٧ ألف طن متري (١٩ر١٪ من جملة الانتاج العالمى) عام ١٩٩٠ ، ٢٣٨٠ ألف طن متري (٢٣ر١٪ من انتاج العالم) عام ١٩٩٥ وتعد المكسيك وجواتيمالا والسلفادور وكوستاريكا اهم دول القارة في مجال الانتاج .

### المكسيك :

تتصدر دول القارة في الانتاج ، فقد بلغ انتاجها ٢٤٠ ألف طن متري اى ما يوازي ٢٥٪ من انتاج القارة ، ٤ر٣٪ من جملة انتاج العالم عام ١٩٨٣ ، في حين بلغ انتاجها ٣٠٩ ألف طن متري (٢٧ر٣٪ من انتاج القارة

٢٥٪ من جملة الانتاج للعالم) عام ١٩٩٠ ، ٤٠٨ ألف طن متري (٧٣٪ من جملة انتاج العالم) عام ١٩٩٥ . وتنتشر زراعة البن في اقليمين رئيسيين هما :



شكل رقم (٢٥) مناطق انتاج البن في أنجولا

■ الاقليم المعروف باسم The Tierra Caliente ويشمل الاراضى الممتدة من منسوب سطح البحر الى ارتفاع ٣٠٠٠ قدم فوق مستوى سطح البحر حيث تتراوح درجة الحرارة بين ٧٥° - ٨٠° ف.

■ الاقليم المعروف باسم The Tierra Templade ويشمل الاراضى الممتدة بين منسوبي ٣٠٠٠ - ٦٠٠٠ قدم فوق مستوى سطح البحر .

وتتركز معظم مزارع البن الجيد في النطاق المحصور بين منسوبي ٢٠٠٠ - ٤٥٠٠ قدم فوق منسوب سطح البحر ، أى أن هذا النطاق يشمل الأجزاء العليا من اقليم تيرا كاليينتى والجزء الأدنى من اقليم تيرا تمبلادى .

ويغيب الإنتاج عن حاجة البلاد ، لذلك تساهم المكسيك بنحو ٣٪ من صادرات البن العالمية سنويا .

### السلفادور :

من دول القارة المشهورة بزراعة البن ، فقد بلغ إنتاجها ١٥٥ ألف طن متري أى ما يعادل ١٦ر١٪ من إنتاج القارة ، ٢ر٨٪ من جملة إنتاج المعتم عام ١٩٨٣ ، فى حين بلغ إنتاجها ١٥٦ ألف طن متري (نحو ١٣ر٧٪ من إنتاج القارة ، ٢ر٦٪ من إنتاج العالم) عام ١٩٩٠ ، ١٥١ ألف طن متري (٢ر٧٪ من إنتاج العالم) عام ١٩٩٥ .

ويمثل البن الدعامة الأساسية للاقتصاد القومى ، وكان لوجود شبكة جيدة من الطرق التى تربط المزارع بموانئ التصدير وخاصة أن مسافة الدولة لا تتعدى ٢١٣٩٣ كم أكبر الأثر فى التوسع فى زراعة البن وكبر الكميات المنتجة ، لذا تساهم السلفادور بنحو ٤٪ من صادرات البن العالمية سنويا .

### جواتيمالا :

تأتى فى المركز الثانى بين دول القارة المنتجة للبن بعد المكسيك ، فقد بلغ إنتاجها ١٥٤ ألف طن متري ، وهو ما يوازى ١٦٪ من إنتاج القارة ، ٢ر٧٪ من اجمالى إنتاج العالم عام ١٩٨٣ ، بينما بلغ إنتاجها ٢١٠ ألف طن متري (١٨ر٥٪ من جملة إنتاج القارة ، ٣ر٥٪ من إنتاج العالم) عام ١٩٩٠ ، ٢١٠ ألف طن متري (٣ر٧٪ من جملة الإنتاج العالمى) عام ١٩٩٥ .

وتتركز زراعة هذا المحصول فى الأجزاء الجنوبية من البلاد التى تتسم بسطحها الموج وتربتها البركانية الخصبة العميقة مما ساعد على نجاح زراعة أشجار البن ، وتصدر جواتيمالا كميات كبيرة الى الأسواق الخارجية تقدر بنحو ٣٪ من صادرات البن العالمية سنويا .

### كوستاريكا :

تأتى فى المركز الثالث بين دول القارة فى إنتاج البن ، إذ بلغ إنتاجها ١٢٦ ألف طن متري وهو ما يكون ١٣٪ من إنتاج القارة ، ٢ر٣٪ من جملة إنتاج العالم عام ١٩٨٣ ، فى حين بلغ إنتاجها ١٧٠ ألف طن متري (١٥٪ من إنتاج القارة ، ٢ر٨٪ من جملة إنتاج العالم) عام ١٩٩٠ ، ١٥٣ ألف طن متري (٢ر٧٪ من جملة الإنتاج العالمى) عام ١٩٩٥ . ويعد البن والموز أهم المحاصيل المزروعة فى البلاد ، وتتجه معظم صادرات البن الكوستاريكى الى بريطانيا .

### رابعاً - قارة آسيا :

تحتل المركز الرابع بين القارات في إنتاج البن إذ بلغ إنتاجها ٥٩٩ ألف طن متري أي نحو ١٠.٨% من جملة إنتاج العالم عام ١٩٨٣ ، في حين بلغ إنتاجها ٩٩٢ ألف طن متري (١٦.٦% من جملة الانتاج العالمي) عام ١٩٩٠ ، ٩٩٩ ألف طن متري (١٧.٨% من انتاج العالم) عام ١٩٩٥ .

### أندونيسيا :

لها شهرة قديمة في إنتاج البن وخاصة في جزيرة جاوة ، وهي تتصدر الدول الآسيوية المنتجة للبن فقد بلغ إنتاجها ٢٣٣ ألف طن متري أي ما يكون ٣٨.٩% من إنتاج القارة ، ٤.٢% من إنتاج العالم عام ١٩٨٣ ، في حين بلغ إنتاجها ٣٩١ ألف طن متري (٣٩.٤% من إنتاج القارة ، ٦.٥% من جملة الانتاج العالمي) عام ١٩٩٠ ، ٣٤٦ ألف طن متري (٦.٢% من جملة انتاج العالم) عام ١٩٩٥ .

وتتركز زراعة هذا المحصول في جزيرة جاوة وفي الأجزاء الجنوبية من جزيرة سومطرة ، ويفيض الانتاج عن حاجة البلاد مما يسمح بتصدير كميات كبيرة الى الأسواق الخارجية تكون نحو ٣% من صادرات البن العالمية سنوياً .

### الهند :

من أهم دول آسيا المنتجة للبن ، إذ بلغ إنتاجها ١٣٠ ألف طن متري وهو ما يعادل ٢١.٧% من إنتاج القارة ، ٢.٣% من جملة إنتاج العالم عام ١٩٨٣ ، في حين بلغ إنتاجها ١١٨ ألف طن متري (١١.٩% من إنتاج القارة ، ٢% من جملة الانتاج العالمي) عام ١٩٩٠ ، ١٧٠ ألف طن متري (٣% من إنتاج العالم) عام ١٩٩٥ . وتتركز زراعة البن في منطقة ميسوري Mysore فوق هضبة الدكن .

والتي بجانب أندونيسيا والهند تنتشر زراعة البن في عدد كبير من الدول الآسيوية يأتي في مقدمتها الفلبين وماليزيا وفيتنام واليمن والصين الشعبية، وتشتهر اليمن بإنتاج البن الجيد (ما بين سبعة الى تسعة آلاف طن متري سنوياً) الذي يلقى رواجاً كبيراً في الأسواق العالمية .

### خامساً - الأوقيانوسية :

تحتل المركز الأخير بين القارات في إنتاج البن لضآلة مساحتها وتناثر



جزرها ، وقد بلغ انتاجها ٥٧ ألف طن متري أى حوالى ١% فقط من انتاج العالم عام ١٩٨٣ ، فى حين بلغ ٦٧ ألف طن متري (١٠١% من الانتاج العالمى) عام ١٩٩٠ ، ٦٥ ألف طن متري (١٢% من جملة انتاج العالم) عام ١٩٩٥ . وتتركز انتاج القارة من البن فى دولة بابوا نيوغينيا .

### تجارة البن العالمية :

يفوق انتاج العالم من البن انتاجه من الشاي ، فرغم أن انتاجه من الشاي لم يتجاوز ٢٥ ، ٢٦ مليون طن متري خلال عامى ١٩٩٠ ، ١٩٩٥ على الترتيب ، بلغ انتاجه من البن ٥٩ ، ٦٥ مليون طن متري فى نفس العامين أى أكثر من ضعفى انتاجه من الشاي . ونظرا لقله الكميات المستهلكة من البن فى مناطق الانتاج الرئيسية فان البن يتفوق أيضا على الشاي من حيث حجم كمياته الداخلة للتجارة الدولية ، فقد بلغت نسبة الكمية السنوية المصدرة الى الأسواق العالمية حوالى ٧١% من جملة انتاج العالم خلال الفترة الممتدة بين عامى ١٩٦٣ - ١٩٦٥ ، بينما لم تتعد هذه النسبة للشاي ٥٥% خلال نفس الفترة .

ويبين الجدول رقم (٥٢) الدول الرئيسية المصدرة والمستوردة للبن فى الفترة الممتدة بين عامى ١٩٦٣ - ١٩٦٥ :

### جدول رقم (٥٢)

التسوارد		المصادر	
الدولة	%	الدولة	%
الولايات المتحدة الامريكية	٤٦	البرازيل	٣٣
ألمانيا	٩	كولومبيا	١٣
فرنسا	٨	مائل العاج	٧
إيطاليا	٤	أوغندا	٥
السويد	٣	أنجولا	٥
هولندا	٣	السلفادور	٤
كندا	٣	جواتيمالا	٣
المملكة المتحدة	٢	المكسيك	٣
بلجيكا وهولندا	٢	أندونيسيا	٣
دول أخرى	٢٠	دول أخرى	٢٤

(1) Oxford Economic Atlas, Op. Cit., p. 13.

يتبين من تتبع أرقام الجدول رقم (٥٢) أن البرازيل تصدر دول العالم المصدرة للبن حيث ساهمت بنحو ٣٣٪ من صادرات البن العالمية ، وتتجه معظم صادراتها إلى الأسواق الأمريكية والأوروبية ، إذ تحصل الولايات المتحدة الأمريكية وحدها على حوالي ٥١٫٩٪ من صادرات البن البرازيلي ، بينما تحصل الأسواق الأوروبية على نحو ٣٧٫٨٪ من جملة هذه الصادرات حسب احصاء عام ١٩٥٤ (١) وطبيعي أن تتغير هذه النسب من عام لآخر إلا أن الثابت أن الأسواق الأمريكية والأوروبية تحصل على الجانب الأكبر من صادرات البن البرازيلي .

وتحتكر دول أمريكا اللاتينية تجارة البن الدولية حيث تساهم بأكثر من ٥٦٪ من كمية البن الداخلة في التجارة الدولية ، بينما تساهم الدول الإفريقية الثلاث الرئيسية المذكورة في الجدول بنحو ١٧٪ من هذه التجارة ، أما أهم الدول الآسيوية وهي أندونيسيا فلا تساهم بأكثر من ٣٪ .

وتصدر الولايات المتحدة الأمريكية الدول المستوردة للبن حيث تحصل على حوالي ٤٦٪ من الكمية الداخلة في التجارة الدولية ، وهو أمر طبيعي لضخامة أسواقها المحلية ، يليها الدول الأوروبية وفي مقدمتها ألمانيا وفرنسا .

وبلغت قيمة الصادرات العالمية من البن نحو ١١ مليار دولار أمريكي عام ١٩٨٣ . شكلت قيمة صادرات البن البرازيلية ٢٧٫٧٪ من جملة قيمة الصادرات الدولية ، لذلك تصدرت البرازيل دول العالم المصدرة للبن عام ١٩٨٣ ، في حين جاءت كولومبيا في المركز الثاني (١٣٫٤٪) ، يليها المكسيك (٤٫٦٪) ، ساحل العاج (٣٫٩٪) ، أندونيسيا (٣٫٧٪) ، جواتيمالا (٣٫١٪) ، أوغندا (٢٫٩٪) ، كينيا (٢٫٤٪) .

ولازالت الولايات المتحدة الأمريكية تصدر دول العالم المستوردة للبن حيث بلغت نسبة قيمة وارداتها منه ٢٦٫٩٪ من جملة قيمة صادرات البن العالمية عام ١٩٨٣ ، يليها ألمانيا (١٤٫٢٪) . ثم جاءت بعد ذلك فرنسا (٨٫٩٪) ، إيطاليا (٦٫١٪) ، اليابان (٦٪) ، هولندا (٤٫٢٪) المملكة المتحدة (٣٫٦٪) ، إسبانيا (٣٫٣٪) ، لكر، من كندا وبلجيكا ولوكسمبورج .

(1) Brasil. Publicacoes do Ministerio das Relacoes Exteriores Rio de Janeiro. 1955, pp. 391-392.

### ثالثا - الكاكاو :

تعرف شجرة الكاكاو باسم *Theobroma Cacao* (١) وموطنها الاصلى النطاق المدارى فى أمريكا الجنوبية ، ومنه نقلت زراعتها الى الاقاليم المدارية فى أفريقيا على ايدى البرتغاليين والاسبان ، ثم انتشرت زراعتها بعد ذلك فى باقى القارات . وشجرة الكاكاو دائمة الخضرة طولها ٥ ٢ قدما فى المتوسط ، وان كان بعضها يصل احيانا الى ٤٠ قدما ، وهى لا تثمر الا بعد زراعتها بفترة تتراوح بين ٥ - ٦ سنوات ، ومع ذلك لا تعطى انتجها كاملا الا بعد عشر سنوات من زراعتها ، وهى تستمر فى الانتاج لفترة تصل الى خمسين عاما وربما لمدة اطول من ذلك وان كان هذا يتوقف اساسا على مدى العناية التى تلقاها الاشجار .

وتعطى الشجرة الواحدة حوالى ٢٠ ثمرة يتراوح طول كل منها بين ٦ - ١٠ بوصات ، بينما يتراوح نصف قطرها بين ٣ - ٥ بوصات ، ويتم جمع الثمار مرتين فى العام الواحد ، المرة الاولى تستمر لمدة ستة شهور تمتد بين شهرى سبتمبر وفبراير ، اما المرة الثانية فتستمر خلال شهرى مايو ويونيو .

وتتعدد استخدامات الكاكاو اذ يستغل فى اعداد مشروب طحو المذاق ينافس الشاي والبن الى حد كبير ، الى جانب استخدامه فى انتاج انواع مختلفة من الحلويات وبعض مستحضرات التجميل ، وهناك ثلاثة تعبيرات شائعة ، التعبير الاول وهو *Cacao* وقصد به شجرة الكاكاو ، والتعبير الثانى وهو *Cocoa* فيقصد به المسحوق الذى يحصل عليه الانسان بعد تجفيف وتحميص وطحن ثمار الكاكاو واستخلاص الزيت منها ، أما التعبير الثالث وهو *Chocolate* فيقصد به المسحوق دون استخلاص الزيت منه .

ومظم انتاج العالم من الكاكاو مشتق من نوعين رئيسيين ، يعرف النوع الاول باسم *Criollo* ويزرع اساسا فى أمريكا اللاتينية ، ويستغل فى اعداد اعداد اجود انواع الكاكاو ، الا ان اشجاره تعطى محصولا محدودا ، كما انها اكثر تعرضا للآفات من النوع الثانى المعروف باسم *Forastero* الذى يشكل الجزء الاكبر من انتاج العالم ، وتتميز اشجاره بانتاجها الكبير وان كان يتسم برائحة خاصة تجعله اقل جودة من نوع *Criollo* .

(١) تعنى هذه العبارة طعام الالهة *The Food of the Gods*

وأدت الاستخدامات المتعددة للكاكاو الى التوسع في زراعتها بالأقاليم المدارية في قارات افريقيا وأمريكا اللاتينية والأوقيانوسية وآسيا حتى ان انتاجها من الكاكاو قارب ١٥ مليون طن متري عام ١٩٧٠ بعد أن كان لا يتعدى ٧٥٠ ألف طن متري حتى أواخر الثلاثينيات من هذا القرن ، أى أن انتاج العالم من الكاكاو تضاعف خلال فترة الثلاثين عاما المذكورة ، واستمر الانتاج في التزايد حتى بلغ ١٥٥٧ ، ٢٣٩٨ ، ٢٥٢٩ الف طن متري خلال الأعوام ١٩٨٣ ، ١٩٩٠ ، ١٩٩٥ على الترتيب .

### الشروط الجغرافية الطبيعية اللازمة لنمو الكاكاو :

#### درجة الحرارة :

الكاكاو محصول مدارى تتركز زراعته في النطاق المحصور بين دائرتى عرض ١٥° شمال وجنوب خط الاستواء ، ويندر أن تتجاوز زراعته دائرتى عرض ٢٠° شمالا وجنوبا نظرا لأنه يحتاج الى درجة حرارة مرتفعة يتراوح متوسطها السنوى بين ٧٥° - ٨٠°ف ، على ألا تقل النهاية الصغرى لدرجة الحرارة عن ٥٠°ف .

وتضر أشعة الشمس القوية أشجار الكاكاو وخاصة خلال مراحل نموها الأولى ، لذا تحتاج الى حماية من وهج الشمس ، ويتم ذلك عن طريق زراعة أشجار عالية نسبيا بين أشجار الكاكاو لتستظل بظلالها ، وتعرف مثل هذه الأشجار في أمريكا اللاتينية باسم Mader de Cacao (أم الكاكاو) ، وغالبا ما تكون من أشجار الموز .

#### الرطوبة والأمطار :

تحتاج أشجار الكاكاو الى نسبة عالية من الرطوبة تتراوح بين ٨٠ - ٩٠% ، كما تحتاج الى كميات كبيرة من الأمطار لا تقل عن ٦٠ بوصة سنويا ، على أن يكون هناك فترة جفاف تعطى الشجرة الفرصة لكى تعطى الثمار ، ويساعد توافر أشعة الشمس خلال هذه الفترة على جفاف ثمار الكاكاو وتمنعها من التعفن .

#### الرياح :

كان لركود الهواء في الأقاليم المدارية (منطقة الرهو الاستوائى) تأثير مباشر في انتشار زراعة أشجار الكاكاو فيها ، إذ أن ثمار الكاكاو ثقيلة الوزن نسبيا وتندلى من أشجار تتسم بضعف سيقانها ، لذا يؤدي هبوب العواصف أو نشاط حركة الرياح الى تساقط الثمار ، لذلك قلما تزرع أشجار

الككاو خارج النطق المدارى المطير الا فى مناطق الاودية والاحواض المحمية .

### الانتاج العالمى للككاو :

يبين الجدول رقم (٥٣) تطور انتاج العالم من الككاو موزعا على القارات خلال الفترة الممتدة بين عامى ١٩٦٢ - ١٩٨٩ :

#### جدول رقم (٥٣)

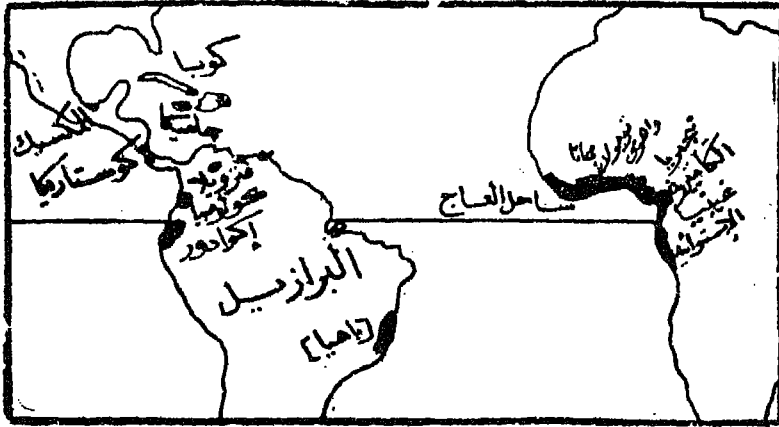
(الانتاج بالالف طن مترى)

السنة	أفريقيا	أمريكا الجنوبية	أمريكا الشمالية والوسطى	الأوقيانوسية	آسيا	إجمالي انتاج العالم
١٩٦٢	٨٥٤	١٩٦	٩٨	١٨	٧	١١٧٢
١٩٦٤	١١٩٧	٢٠٨	٧٥	٢٥	٨	١٥١٣
١٩٦٦	٩٦٨	٢٦٧	٧٨	٢٦	٨	١٣٤٧
١٩٦٨	٨٤١	٢٥١	٧٧	٣١	١٠	١٢١٠
١٩٧٠	١٠٦٦	٢٨٥	٦٨	٣٢	١٠	١٤٦١
١٩٨٣	٨٦٥	٤٦٩	١١١	٧٨	٣٤	١٥٥٧
١٩٨٨	١٤٣٧	٥٦٢	١٢٠	٤٠	٢٩٤	٢٤٥٢
١٩٨٩	١٣٥٣	٥٥٩	١١٥	٥٣	٣٦٥	٢٤٤٥

يلاحظ من تتبع أرقام الجدول رقم (٥٣) أزياد انتاج العالم من الككاو رغم تذبذبه من عام لآخر فقد بلغ ١٤٦١ ألف طن مترى عام ١٩٧٠ بعد أن كان ١١٧٢ ألف طن مترى عام ١٩٦٢ ، أى أن الانتاج العالمى زاد خلال هذه الفترة بنسبة ٢٤.٦% . واستمر انتاج العالم من الككاو فى تزايدده المطرد حتى بلغ نحو ٢٤٤٥ ألف طن مترى عام ١٩٨٩ . وبذلك زاد انتاج العالم بنسبة ٦٧.٣% خلال الفترة الممتدة بين عامى ١٩٧٠ ، ١٩٨٩ .

وزاد انتاج الككاو فى معظم القارات وان اختلفت نسبة الزيادة اذ بلغت ٢٤.٨% فى أفريقيا ، ٤٢.٨% فى آسيا ، ٤٥.٤% فى أمريكا الجنوبية ، ٧٧.٧% فى الاوقيانوسية خلال الفترة الممتدة بين عامى ٦٢ - ١٩٧٠ ، أما

انتاج الكاكو في أمريكا الشمالية والوسطى فقد تناقص بشكل خطير إذ بلغ ٦٨ ألف طن متري عام ١٩٧٠ بعد أن كان ٩٨ ألف طن متري عام ١٩٦٢ ، أي تناقص بمقدار ٣٠ ألف طن متري في مدى ثمان سنوات ، ويرجع ذلك الى اصابة بعض اشجار الكاكاو بالآفات وخاصة تلك المعروفة باسم Witches Broom مما أدى الى التحول الى زراعة بعض أصناف الفاكهة وخاصة الموز. شكل (٢٦) وتبع تزايد المطلب على الكاكاو في الاسواق العالمية تزايد المنتج منه حتى ان نسبة الزيادة في الانتاج على مستوى القارات بلغت ٥٠٪ في آسيا ، ٩٦٪ في أمريكا الجنوبية ، ٦٩٪ في أمريكا الشمالية ٦٥٪ في الأوقيانوسية ، ٢٦٪ في أفريقيا خلال الفترة الممتدة بين ١٩٧٠ - ١٩٨٩ .



شكل رقم (٢٦) - المناطق الرئيسية لانتاج الكاكاو في العالم

ويبين الجدول رقم (٥٤) انتاج الكاكاو موزعا على القارات خلال عامي ١٩٩٠ ، ١٩٩٥ (١) :

#### أولا - قارة أفريقيا :

تتصدر القارات في انتاج الكاكاو ، فقد بلغ انتاجها ٨٦٥ ألف طن متري وهو ما يوازي ٥٥٪ من جملة انتاج العالم عام ١٩٨٣ ، في حين بلغ انتاجها ١٢٦٣ ألف طن متري (٥٢٪ من جملة الانتاج العالمي) عام ١٩٩٠ ، ١٤٥٨ ألف طن متري (٥٧٪ من انتاج العالم) عام ١٩٩٥ . وتتركز زراعة هذا المحصول في غربي القارة وخاصة في الدول المطلة على

(١) النسب المئوية من حساب المؤلف .

خليج غانا ، وتعد ساحل العاج وغانا ونيجيريا والكاميرون أهم الدول الأفريقية المنتجة للكاكاو اذ يشكل انتاجها السنوي ما يعادل ٩٦% من انتاج القارة ، واكثر من نصف انتاج العالم .

### جدول رقم (٥٤)

(الانتاج بالالف طن متري)

١٩٩٥		١٩٩٠		القارة
%	الانتاج	%	الانتاج	
٥٧.٦	١٤٥٨	٥٢.٧	١٢٦٣	أفريقيا
٢٠.٣	٥١٢	٢٢.٥	٥٤٠	أمريكا الجنوبية
١٥.٥	٣٩٣	١٧.٤	٤١٨	آسيا
٥.٢	١٣١	٥.٥	١٣٢	أمريكا الشمالية والوسطى
١.٤	٣٦	١.٩	٤٥	الأوقيانوسية
١٠٠	٢٥٣٠	١٠٠	٢٣٩٨	الجملة

### ساحل العاج :

تتصدر حاليا دول العالم المنتجة للكاكاو اذ بلغ انتاجها ٤٠٠ الف طن متري وهو ما يوازي ٤٦.٢% من انتاج أفريقيا ، ٢٥.٧% من انتاج العالم عام ١٩٨٣ ، وقفز انتاجها بعد ذلك حتى بلغ ٢٧٠ الف طن متري (٥٥.٤% من انتاج أفريقيا ، ٢٩.٢% من انتاج العالم) عام ١٩٩٠ ، ٨٦٠ الف طن متري (٣٤% من الانتاج العالمي) عام ١٩٩٥ .

وتتركز مزارع الكاكاو في الأجزاء الجنوبية الشرقية والغربية حيث تشبه الظروف الطبيعية مثلتها في دولة غانا المجاورة ، ويمتلك الاهالى معظم هذه المزارع بينما يمتلك الأوروبيون عددا محدودا منها ، وتعانى ساحل العاج من نقص الأيدي العاملة ، لذا تعتمد مزارع الكاكاو على الأيدي العاملة المجلوبة من بوركينا فاسو .

ويأتى الكاكاو في المركز الثانى من حيث الأهمية الاقتصادية بعد البن حيث تكون صادراته نسبة تتراوح بين ٢٥ - ٣٠% من جملة صادرات البلاد ، لذا تساهم ساحل العاج بنحو ١٠% من صادرات الكاكاو العالمية وبذلك

تحتل المركز الثالث بين الدول المصدرة للكافو بعد غانا ونيجيريا من حيث الكمية .

### غانا :

تحتل المركز الثاني بين دول أفريقيا والعالم في إنتاج الكافو فقد بلغ إنتاجها ١٦٠ ألف طن متري وهو ما يكون ١٠٠٣٪ من إنتاج العالم ، ١٨٥٠٪ من جملة إنتاج أفريقيا عام ١٩٨٣ ، بينما بلغ إنتاجها ٢٤٥٠ ألف طن متري (١٠٢٪ من إنتاج العالم ، ١٩٠٤٪ من إنتاج أفريقيا) عام ١٩٩٠ ، ٣٢٥٠ ألف طن متري (١٢٨٪ من الإنتاج العالمي) عام ١٩٩٥ .

وعرفت غانا التي كانت تعرف بمستعمرة ساحل الذهب البريطانية زراعة الكافو لأول مرة عام ١٨٧٩ عندما نقلت بذوره من جزيرة فرناندو بو Fernando Po التابعة لاسبانيا والواقعة في خليج بينافرا القريب ، ونجح على ذلك ملائمة الظروف الطبيعية هنا لزراعة هذا المحصول الذي سرعان ما زاد إنتاج البلاد منه بشكل مطرد فبعد أن كان ٢٥٠٤٠٠ طن متري (٣٢٩٪ من إنتاج العالم البالغ ٧٦٠ ألف طن متري) عام ١٩٤٤ ، قفز عام ١٩٦٩ وبلغ ٤١٤٣٠٠ ألف طن متري (٢٩٤٪ من إنتاج العالم البالغ ١٤١٠ ألف طن متري) ، أي أن إنتاج الكافو في غانا زاد بنسبة ٦٥٠٤٪ خلال الفترة الممتدة بين عامي ١٩٤٩ - ١٩٦٩ . ويلاحظ انخفاض النسبة المئوية للإنتاج الغاني الى جملة الإنتاج العالمي نتيجة لانتشار زراعة الكافو في جهات واسعة وخاصة في دول غربى أفريقيا وأمريكا الجنوبية .

وتركزت مزارع الكافو في أول الأمر في الأجزاء الجنوبية الشرقية القريبة من الساحل ، ثم أخذت في الانتشار بعد ذلك في جهات واسعة من البلاد ، وتوجد أهم المساحات المزروعة بالكافو وأوسعها في الوسط والغرب حيث تشهد غزارة الأمطار ، وتحدد كفاية الأمطار من التوسع في زراعة الكافو في الأجزاء الشمالية من البلاد . شكل رقم (٢٧) .

ويمتلك الوطنيون معظم مزارع الكافو في غانا ، وهى في معظمها صغيرة المساحة حيث تتراوح مساحة كل منها بين ١ - ٣ أكر . وتعد كوماسى Kumasi التى تتوسط المناطق الرئيسية للإنتاج المركز الرئيسى لإقليم الكافو ، فعندها يتجمع معظم الإنتاج تمهيدا لنقله الى أكرا Accra وتاكورادى Takoradi والميناء الأخير صناعى أنشئ خصيصا لتصدير الكافو . وتصدر غانا الجزء الأكبر من إنتاجها الى الأسواق الخارجية ، لذلك تساهم بنحو ٣٨٪ من جملة الكمية الداخلة في التجارة الدولية ، وهى



بذلك تحتل المركز الأول بين الدول المصدرة لهذا المحصول ، ويجدير  
بالتذكير أن الكاكاو يشكل حوالي ٦٠% من صادرات غانا إلى الأسواق العالمية .



شكل رقم (٢٧) المناطق الرئيسية لإنتاج الكاكاو في غانا

#### نيجيريا :

تحتل المركز الثالث بين دول أفريقيا المنتجة للكاكاو بعد ساحل العاج  
وغانا ، فقد بلغ إنتاجها ١٥٠ ألف طن متري وهو ما يكون ٩٦% من إنتاج  
العالم ، ١٧٣% من جملة إنتاج أفريقيا عام ١٩٨٣ ، في حين بلغ ١٥٥ ألف  
طن متري ( ٦٤% من الإنتاج العالمي ، ١٢٧% من إنتاج قارة أفريقيا )  
عام ١٩٩٠ ، ١٣٠ ألف طن متري ( ٥١% من إنتاج العالم ) عام ١٩٩٥ .

وتنتشر زراعة الكاكاو في نطاق يقع شمال شرقى لاجوس ويبعد عنها  
بمسافة ١٢٠ كيلو مترا تقريبا ، وقد شجع على زراعة هذا المحصول توافر  
الأيدي العاملة ، وتشجيع الدولة المستمر للتوسع في زراعته رغبة منها في

تنوع الانتاج الزراعى وتقليل اعتماد الاقتصاد القومى على محصول زراعى واحد بصفة اساسية وهو نخيل الزيت السذى لازال يشكل اهم المحاصيل الزراعية فى البلاد . وتساهم نيجيريا سنويا بنحو ٢٠% من صادرات الكاكو العالمية .

### الكامبيون :

تحتل المركز الرابع بين دول افريقيا المنتجة للكاكو حيث بلغ انتاجها ٩٠ ألف طن مئري وهو ما يعادل ١٠.٤% من انتاج افريقيا ٤٠٨.٥% من جملة انتاج العالم عام ١٩٨٣ ، بينما بلغ ١١٥ ألف طن مئري (٩١.١% من انتاج افريقيا ، ٤.٨% من جملة الانتاج العالمى) عام ١٩٩٠ ، ملئة الف طن مئري (٣.٩% من انتاج العالم) عام ١٩٩٥ .

واهتم الالمن عندما كانت الكامبيون مستعمرة لمنية بزراعة الكاكو فى المناطق ذات التريبات الركانية الخصبة ، وحالي تنتشر مزارع الكاكو فى الأجزاء الجنوبية وخاصة حول مدينة ياوندى Yaounde حيث أقيمت شبكة جيدة من الطرق المختلفة لخدمة هذه الأجزاء ذات الأهمية الاقتصادية .

وتصدر الكامبيون كميات كبيرة من الكاكو كل عام تكون حوالى ٦% من اجمالى الكمية الداخلة فى التجارة الدولية .

يتضح من العرض السابق ضخامة انتاج الكاكو فى دول ساحل العاج وغانا ونيجيريا والكامبيون حيث شكل انتاجها مجتمعة نحو ٩٧% من انتاج افريقيا ، ٥٥.٨% من جملة انتاج العالم عام ١٩٩٥ ، ومعنى ذلك ان هذه الدول تحتكر الانتاج الافريقى وتساهم بالجزء الاكبر من الانتاج العالمى .

### ثانيا - قارة أمريكا الجنوبية :

تحتل المركز الثانى بين القارات فى انتاج الكاكو بعد ان كانت المنتحة الوحيدة لهذا المحصول فى العالم حتى بداية القرن العشرين تقريبا ، وقد بلغ انتاجها ٤٦٩ ألف طن مئري وهو ما يوازى ٣٠.١% من انتاج العالم البالغ ١٥٥٧ ألف طن مئري عام ١٩٨٣ ، فى حين بلغ انتاجها ٥٤٠ ألف طن مئري (٢٢.٥% من جملة الانتاج العالمى) عام ١٩٩٠ ، ٥١٢ ألف طن مئري (٢٠.٣% من جملة انتاج العالم) عام ١٩٩٥ ، وتتسم مناطق الانتاج فى القارة بانتشارها الواسع فى جهات متفرقة عكس الوضع بالنسبة لمناطق الانتاج فى افريقيا التى تتركز معظمها فى منطقة ساحل غانا ، وتصدر البرازيل وكولومبيا وفنزويلا دول القارة فى الانتاج .

## البرازيل :

أهم دول العالم المنتجة للكاكاو خارج القارة الأفريقية ، وهي تنصدر دول أمريكا الجنوبية في الانتاج فقد بلغ انتاجها ٣٤٦ ألف طن متري وهو ما يكون ٧٣٪ من انتاج القارة ، ٢٢٪ من جملة انتاج العالم عام ١٩٨٣ ، وبلغ انتاجها ٣٦٠ ألف طن متري (٦٦٪ من انتاج القارة ، ١٥٪ من انتاج العالم) عام ١٩٩٠ ، ٣١٩ ألف طن متري (١٢٪ من الانتاج العالمي) عام ١٩٩٥ .

ويزرع الكاكاو في باهيا Bahia) التي تعد أهم أقاليم انتاج الكاكاو في أمريكا الجنوبية وأحدثها عهدا بالانتاج ، فقد زرع الكاكاو في أول الأمر بحوض الأمازون حيث تناسب الظروف الطبيعية نموه ، إلا أنه سرعان ما اختلفت زراعته من هذا الاقليم لعدم توافر كل من طرق النقل الجيدة والأيدى العاملة ، بينما انتشرت زراعته على نطاق واسع في اقليم باهيا الذي اكتسب شهرة كبيرة في الانتاج حتى أن اسم هذا الاقليم أصبح يطلق على كل انتاج البرازيل من الكاكاو والذي يعرف بكاكاو باهيا Baià Cacao وتنتشر مزارع الكاكاو في نطاق طوله ٣٦٠ ميلا تقريبا وعرضه حوالي ٩٠ ميلا . وجدير بالذكر أن باهيا تنتج نحو ٩٥٪ من جملة انتاج الكاكاو في البرازيل .

وهناك عدة عوامل تحد من التوسع في زراعة الكاكاو في هذا الاقليم وتقلل من قدرة الانتاج المحلي على منافسة انتاج الدول الأخرى في الأسواق العالمية ، منها ارتفاع الضرائب المفروضة على الانتاج وتعبدها ، وجهد المزارعين بالطرق المثلى لاعداد ثمار الكاكاو مما يقلل من جودة الانتاج، وتصدر البرازيل كميات كبيرة من الكاكاو تكون حوالي ٧٪ من الصادرات العالمية سنويا - -

## اكوادور :

ثاني دول أمريكا الجنوبية المنتجة للكاكاو ، فقد بلغ انتاجها ٥٥ ألف طن متري وهو ما يعادل ١١٪ من انتاج أمريكا الجنوبية ، ٣٥٪ من جملة انتاج العالم عام ١٩٨٣ ، في حين بلغ انتاجها ٩٥ ألف طن متري (١٧٪ من انتاج القارة ، ٣٩٪ من جملة الانتاج العالمي) عام ١٩٩٠ ، ٨٦ ألف طن متري (٣٤٪ من انتاج العالم) عام ١٩٩٥ .

وكانت اكوادور أهم دول العالم المنتجة للكاكاو قبل الحرب العالمية الأولى لملئمة الظروف الطبيعية ولخبرة الأهالي الكبيرة بطرق اعداد الثمار

لطول فترة احترافهم زراعة هذا المحصول ، لذا كانت الكولادور ولا زالت تنتج إ�ود أنواع الكاكاو في العالم ، و تدهور إنتاج البلاد وانخفضت نسبتها المثوية الى جملة إنتاج العالم بعد انتشار الآفة الفطرية المعروفة باسم Witches-Broom والتي قضت على أعداد كبيرة من مزارع الكاكاو ، الى جانب التوسع في زراعته بجهات أخرى من العالم وخاصة في القارة الأفريقية .

وتتركز أهم مزارع الكاكاو في الأجزاء المحيطة بخليج جواياكيل Guayaquil . وتساهم الكولادور بحوالي ٣% من جملة الصادرات العالية

### كولومبيا :

تأتي في المركز الثالث بين دول أمريكا الجنوبية المنتجة للكاكاو ، إذ بلغ إنتاجها ٤٠ ألف طن متري وهو ما يوزي ٨٥% من إنتاج بقرة ، ٢٥% من جملة إنتاج العالم عام ١٩٨٣ . بينما بلغ إنتاجها ٥٥ ألف طن متري ( ١٠٠٢% من جملة إنتاج القارة ٢٣% من جملة الإنتاج العالمي ) عام ١٩٩٠ ، ٦٢ ألف طن متري ( ٢٤% من إنتاج العالم ) عام ١٩٩٥ .

وتنتشر زراعة الكاكاو في الأراضي السهلية الرطبة ، ويلقى هذا المحصول اهتماما كبيرا للملائمة الظروف الطبيعية في جهات واسعة لزراعته لذا فانتاج كولومبيا من الكاكاو في ازدياد مستمر كما يبدو من تتبع أرقام الجدول رقم (٥٥) التي تبين تطور إنتاج الكاكاو في كولومبيا ونسبته المثوية التي جملة إنتاج أمريكا الجنوبية خلال الفترة الممتدة بين عامي ١٩٦٢ - ١٩٩٥ .

### جدول رقم (٥٥)

(الانتاج بالالف طن متري)

السنة	الانتاج	%	السنة	الانتاج	%
١٩٦٢	١٥٧	٨٠	١٩٨٢	٤٣	٨٣
١٩٦٤	١٧١	٨٢	١٩٨٨	٥٤	٩٦
١٩٦٦	١٧	٦٣	١٩٨٩	٥٥	٩٨
١٩٦٨	١٨٥	٧٣	١٩٩٠	٥٥	١٠٢
١٩٧٠	٢١	٧٣	١٩٩٥	٦٢	١٢١
١٩٨٠	٣٦	٧٧			

## فنزويلا :

رابع دول أمريكا الجنوبية المنتجة للكاكاو حيث بلغ إنتاجها ١٤ ألف طن متري وهو ما يعادل ٣٪ من إنتاج القارة ، ٢٩٪ من إنتاج العالم عام ١٩٨٣ ، في حين بلغ إنتاجها ١٦ ألف طن متري (٢٩٪ من إنتاج القارة ، ٠.٧٦٪ من إنتاج العالم) عام ١٩٩٠ ، ١٩ ألف طن متري (٠.٧٪ من إنتاج العالم) عام ١٩٩٥ . وتتركز زراعة الكاكاو في منطقتين رئيسيتين هما :

■ المنطقة الساحلية الضيقة الواقعة الى الشرق من بورتو كابيلو Puerto Cabello (تقع غربى مدينة كاراكاس بحوالى ٧٥ ميل):

■ الأرض المحيطة بالجزء الجنوبي من بحيرة ماراكيبو Maracaibo ويشبه إنتاج الكاكاو في فنزويلا مثيله في اكوادور من حيث الجودة .

## ثالثا - قارة أمريكا الشمالية والوسطى :

بلغ إنتاجها من الكاكاو ١٣٢ ألف طن متري أى ما يعادل ٥.٥٪ من جملة إنتاج العالم عام ١٩٩٠ ، في حين بلغ ١٣١ ألف طن متري (٥.٢٪ من إنتاج العالم) عام ١٩٩٥ ، وبذلك تحتل المركز الرابع بين القارات من حيث كمية الإنتاج بعد أفريقيا وأمريكا الجنوبية، وآسيا :

وتنتشر زراعة الكاكاو في نطاقات متفرقة تمتد من المكسيك شمالا الى بنما جنوبا ولتشمل أيضا جزر البحر الكاريبي ، وعمل على انتشار زراعة الكاكاو هنا ملائمة الظروف الطبيعية لزراعته ، التي جانب توافر الأيدي العاملة ، ورؤوس الأموال الأمريكية التي استغلت في إنشاء أعداد كبيرة من المزارع الغلمية الواسعة ، لعل أشهرها مزارع شركة الفواكة للمتحدة الأمريكية في كوستاريكا .

وتتركز زراعة الكاكاو في نطاقين رئيسيين هما السفوح الجبلية المنخفضة القريبة من ساحل البحر ، والسهول الفيضية ، وتعد الدومينيكان والمكسيك أهم دول أمريكا الشمالية والوسطى في إنتاج الكاكاو .

## الدومينيكان :

تتصدر دول القارة في إنتاج الكاكاو إذ بلغ إنتاجها ٥٩ ألف طن متري ، وهو ما يوازي ٤٤.٧٪ من إنتاج القارة ، ٢.٤٪ من جملة إنتاج العالم عام ١٩٩٠ ، في حين شكل إنتاجها (٥٩ ألف طن متري) نحو ٣.٣٪ من جملة الإنتاج العالمي عام ١٩٩٥ .

وتتركز مزارع الكاكاو في السهل المعروف باسم The Cibao-Ynua Plain الواقع في الجزء الشمالي من الدولة حيث تتوافر التربة الفيضية الخصبة والمياه سواء مياه النهر من نهر يونبا Yuna ، ياكو ديل نورت Yaque Del Norte أو مياه الأمطار .

وتصدر الدومينيكان كميات من الكاكاو الى الأسواق الخارجية تقدر بنحو ٢٪ من الصادرات العالمية سنويا .

#### المكسيك :

ثاني دول القارة المنتجة للكاكاو بعد الدومينيكان ، فقد بلغ إنتاجها ٥٠ ألف طن متري وهو ما يكون ٣٧٫٩٪ من إنتاج القارة ، ٣١٪ من جملة إنتاج العالم عام ١٩٩٠ ، في حين بلغ إنتاجها ٥٢ ألف طن متري ( ٢٪ من جملة إنتاج العالم ) عام ١٩٩٥ . وتتركز زراعة الكاكاو في السهول الساحلية ذات التربة الخصبة . بالإضافة الى الدومينيكان والمكسيك يزرع الكاكاو في عدد كبير من دول القارة أهمها ترينداد ، هاييتي ، كوستاريكا ، جاميكا ، كوبا ، بنما ، هندوراس .

#### رابعا - الأوقيانوسية :

بلغ إنتاجها ٤٥ ألف طن متري وهو ما يكون ١٫٩٪ من جملة إنتاج العالم البالغ ٢٣٩٨ ألف طن متري عام ١٩٩٠ . وتحتكر بابوا نيوغينيا إنتاج الكاكاو في الأوقيانوسية فقد بلغ إنتاجها ٤٠ ألف طن متري أي نحو ٨٨٫٩٪ من جملة إنتاج القارة ، ١٫٧٪ من إجمالي إنتاج العالم عام ١٩٩٠ ، بينما بلغ ٣٦ ألف طن متري ( ١٫٤٪ من الإنتاج العالمي ) عام ١٩٩٥ .

والكاكاو من المحاصيل التي تلقى اهتماما كبيرا في بابوا نيوغينيا ، لذلك فالكميات المنتجة في ازدياد مستمر . رغم تذبذبها - كما يبدو من تتبع أرقام الجدول رقم (٥٦) التي تبين تطور إنتاجها خلال الفترة الممتدة بين عامي ١٩٦٢ - ١٩٩٥ .

وتساهم بابوا نيوغينيا بحوالي ١٪ من صادرات الكاكاو العالمية سنويا ، لذا تحتل المركز التاسع بين الدول المصدرة لهذا المحصول .

#### خامسا - قارة آسيا :

بلغ إنتاج الكاكاو في قارة آسيا ٧٨ ألف طن متري وهو ما يشكل نحو ٥٪ من إنتاج العالم عام ١٩٨٣ ، ويرجع ضعف الإنتاج الى عدم اهتمام

## جدول رقم (٥٦)

(الانتاج بالآلاف طن متري)

السنة	الانتاج	السنة	الانتاج	السنة	الانتاج
١٩٦٢	١٤٢	١٩٧٠	٢٩	١٩٨٩	٤٧
١٩٦٤	٢١	١٩٨٠	٣١	١٩٩٠	٤١
١٩٦٦	٢١	١٩٨٢	٣١	١٩٩٣	٣٩
١٩٦٨	٢٧١	١٩٨٨	٣٦	١٩٩٥	٣٦

الاهالى طوال فترات طويلة بالتوسع فى زراعته لمنافسة محاصيل اخرى  
 اكثر اهمية منه وحقق انتاج اسيا من الكاكاو قفزات كبيرة وسريعة خلال  
 السنوات الاخيرة حتى بلغ ٤١٨ ألف طن متري وهو ما يكون ١٧٤٪ من  
 جملة الانتاج العالمى عام ١٩٩٠ ، فى حين بلغ ٣٩٣ ألف طن متري ( ١٥٥٪  
 من جملة الانتاج العالمى ) عام ١٩٩٥ . ومرد ذلك الاهتمام الكبير بزراعة  
 الكاكاو فى اندونيسيا وماليزيا خلال السنوات الاخيرة مما جعل اسيا تحتل  
 المركز الثالث بين القارات من حيث حجم الانتاج .

وتتصدر اندونيسيا الدول الاسيوية من حيث حجم الانتاج الذى بلغ  
 ٢٤٣ ألف طن متري ( ٩٦٪ من جملة انتاج العالم ) عام ١٩٩٥ بعد ان  
 كان لا يتجاوز ١٥٠ ألف طن متري عام ١٩٦٠ او بذلك جنات فى المركز  
 الرابع بين دول العالم بعد ساحل العاج ، غانا ، البرازيل .

وماليزيا من الدول الاسيوية الرئيسية المنتجة للكاكاو فبعد ان كان  
 انتاجها لا يتجاوز ٥٥ ألف طن متري وهو ما يوازي ٧٠٥٪ من جملة انتاج  
 القارة عام ١٩٨٣ ، اصبح ٢٥٠ ألف طن متري ( ٥٩٨٪ من انتاج اسيا )  
 ١٠٤٪ من انتاج العالم ) عام ١٩٩٠ ، ١٣١ ألف طن متري ( ٥٣٪ من  
 جملة الانتاج العالمى ) عام ١٩٩٥ .

## تجارة الكاكاو العالمية :

تستهلك مناطق انتاج الكاكاو كميات محدودة من الانتاج ؛ لذلك تبلغ  
 الكميات الداخلة فى التجارة العالمية نحو ٨٧٪ من اجمالى انتاج العالم .  
 وبذلك يتصدر الكاكاو محاصيل المنبهات من حيث الاهمية والدور الكبير فى

التجارة الدولية ، ويبين الجدول رقم (٥٧) أهم الدول المصدرة والمستوردة للكافو خلال الفترة الممتدة بين عامي ١٩٦٣ - ١٩٦٥ (١) :

جدول رقم (٥٧)

الصادر		المستورد	
الدولة	%	الدولة	%
غانا	٣٨	الولايات المتحدة الأمريكية	٢٨
بنجيريا	٢٠	ألمانيا	١٣
ساحل العاج	١٠	هولندا	١٠
البرازيل	٧	المملكة المتحدة	٨
الكاميرون	٦	الاتحاد السوفيتي	٦
اكوادور	٣	فرنسا	٦
غينيا الاستوائية	٣	إيطاليا	٤
الدومينيكان	٢	اليابان	٣
بابوا غينيا	٢	أستراليا	٢
دول أخرى	١٤	دول أخرى	٢٠

تتصدر الدول الأفريقية دول العالم المصدرة للكافو ، حيث تساهم خمس منها وهي غانا وبنجيريا وساحل العاج والكاميرون وغينيا الاستوائية بنحو ٧٧٪ من إجمالي صادرات الكافو العالمية ، أي أن دول أفريقيا تحتكر صادرات هذا المحصول ، وتأتي غانا في مقدمة دول العالم المصدرة للكافو حيث تساهم وحدها بأكثر من ثلث الصادرات العالمية سنويا .

وتساهم أكبر ثلاث دول منتجة للكافو في أمريكا الجنوبية وهي البرازيل واكوادور والدومينيكان بنحو ١٢٪ من جملة الكمية الداخلة في التجارة الدولية سنويا .

وتتصدر الولايات المتحدة الأمريكية دول العالم المستوردة للكافو حيث يتجه الى أسواقها نحو ٢٨٪ من الصادرات الدولية ، وينافسها في استيراد هذا المحصول دول السوق الأوروبية المشتركة التي تحظى بأسواقها على أكثر من ٤٠٪ من كمية الكافو الداخلة في التجارة العالمية .

(١) Oxford Economic Atlas, Op. Cit., p. 13



وبلغت قيمة صادرات الكاكاو الدولية ٣٣ مليار دولار أمريكي عام ١٩٨٣ ، وشكلت قيمة صادرات البرازيل من الكاكاو ١٦٨٪ من جملة هذه القيمة لذلك تصدرت البرازيل دول العالم المصدرة لهذا المحصول . وجاءت ساحل العاج في المركز الثاني (١٦٨٪) ، يليها غانا (٨٢٪) ، نيجيريا (٨٢٪) ، الكاميرون (٥٨٪) ، ماليزيا (٤٤٪) .

وتصدرت الولايات المتحدة دول العالم المستوردة للكاكاو عام ١٩٨٣ ، حيث كونت قيمة وارداتها نحو ٢١٤٪ من جملة قيمة الكاكاو الداخل التجارة الدولية ، وجاءت هولندا في المركز الثاني (١٤٩٪) ، يليها ألمانيا (١٤٧٪) ، وبريطانيا (٨٣٪) ، فرنسا (٧١٪) ، اليابان (٤٤٪) .



## الفصل التاسع

### محاصيل الزيت

- نخيل جوز الهند •
- نخيل الزيت •
- الفول السوداني •
- فول الصويا •



تضم محاصيل الزيت نخيل جوز الهند ونخيل الزيت والبقول السوداني وقول الصويا وعباد الشمس والسمن والخروع والقرطم وبذور القطن والكتان والزيتون ، وستناول في هذا الفصل دراسة المحاصيل الأربعة الأولى .

### أولاً - نخيل جوز الهند : THE COCANUT PALM

تعرف نخلة جوز الهند علمياً باسم *Cocos Nucifera* وهي تنمو على الشواطئ الرملية في النطاق المداري ، ويرد ذلك انتقال بذورها عن طريق الثمار المتساقطة التي تحملها التيارات البحرية وأمواج البحار ، لذلك عندما اهتم الانسان بزراعتها على نطاق واسع تركيزت معظم مزارعها بالقرب من ساحل البحر حيث تنتشر التربة الهشة التي تلائم نموها .

ويستغل الانسان نخيل جوز الهند في الحصول على عدة منتجات أهمها الثمار (جوز الهند) وندف جوز الهند المعروفة بالكوبرا *Copra* التي يستخلص منها زيت جوز الهند (١) - أهم الزيوت النباتية على الإطلاق - ومخلفات استخلاص الزيت من الكوبرا تعرف باسم *Poonac* وتستخدم كغذاء للحيوانات ، كما يحصل الانسان على الألياف من اللحاء الخارجي وتستخدم في إنتاج الجبال وبعض أنواع الملابس التي يستعملها الأهالي في مناطق الإنتاج ، إلى جانب السعف ويستخدم في صناعة القبعات ، والأخشاب والجريد التي تستخدم على نطاق واسع في بناء مساكن الوطنيين .

وتبدأ نخلة جوز الهند في إعطاء الثمار بعد زراعتها بفترة تتراوح بين ٨ - ١٠ سنوات عندما يصل ارتفاعها إلى أكثر من ٨٠ قدماً ، ويمكنها أن

(٢) يستغل جوز الهند في صناعة المرجرين والصابون والجلسرين والبويات .

تستمر في الانتاج لمدة مائة عام ، وتعطى النخلة في العام الواحد بين ٥٠ - ١٠٠ ثمرة ، وجدير بالذكر أن انتاج طن من الكوبرا يحتاج الى ما بين ٤٠٠٠ - ٧٠٠٠ ثمرة .

### الشروط الجغرافية الطبيعية اللازمة لنمو نخيل جوز الهند

#### درجة الحرارة :

نخيل جوز الهند نبات مدارى يحتاج الى درجة حرارة مرتفعة يتراوح متوسطها السنوى بين ٧٢° - ٨٨° ف ، ويضره انخفاض درجة الحرارة عن ٥٠° ف .

#### الأمطار :

يحتاج نخيل جوز الهند الى كميات كبيرة من الأمطار تزيد على ٧٠ بوصة سنويا ، على أن تكون موزعة على شهور السنة ، ومرد ذلك أنها لا تستطيع اختزان كميات كبيرة من المياه ، كما أنه ليس لها جذور طويلة تمكنها من الاستفادة من الرطوبة الأرضية ، ولا تنمو هذه الأشجار في المناطق التي تتميز بوجود فصل جاف الا اذا كانت المياه الجوية قريبة من سطح الأرض ، لذا فبينما تمثل دائرتى عرض ٢٢° جنوبا ، ٢٦° شمالا أقصى حد لامكان زراعة هذه الأشجار الا أن دائرة عرض ٢٠° شمال وجنوب خط الاستواء تحصر أنسب جهات العالم وأكثرها ملائمة من الناحية المناخية لنمو نخيل جوز الهند على نطاق تجارى .

#### التربة :

يستطيع نخيل جوز الهند النمو بنجاح في التربات المتحبة وان كانت انتاجيتها تزداد في التربات الخصبة العسيقة ، لذا تحتاج هذه الأشجار الى تربة مسامية رملية ، ولهذا تنتشر زراعتها على الشواطىء الرملية لجزر المحيط الهادى بصفة خاصة ، كما يمكنها النمو بنجاح في الأجزاء الداخلية وعلى ارتفاعات مختلفة حتى خط كنتور ٥٠٠٠ قدم فوق منسوب سطح البحر .

#### الانتاج العالمى لجوز الهند والكوبرا :

بعد جمع ثمار جوز الهند تنزع القشرة الخارجية ويتم كسر الثمار وتجفيفها اما على أشعة الشمس أو على النار ، وأحيانا يتم ذلك بالطرق الآلية الحديثة بهدف الحصول على الكوبرا التى يشكل الزيت بين ٥٠ -

٦٠٪ من وزنها ، لذا يدخل هذا المحصول الأسواق العالمية أما في صورة ثمار أو في صورة كوبرا أو زيوت .

ورغم انتشار زراعة نخيل جوز الهند في الأقاليم الإدارية - بهدف الاستهلاك المحلي - إلا أن إنتاجه على نطاق تجارى يتركز في جهات محدودة من هذه الأقاليم ويبين الجدول رقم (٥٨) إنتاج العالم من جوز الهند والكوبرا موزعا على القارات خلال عامى ١٩٩٠ ، ١٩٩٥ .

جدول رقم (٥٨)

(الإنتاج بالآلاف طن متري)

١٩٩٠				القارة
الكوبرا		جوز الهند		
%	الكمية	%	الكمية	
٨٤	٤٢٥٤	٨٣ر٤	٣٥١٢٢	آسيا
٦	٣٠١	٥ر٤	٢٢٦٩	الأوقيانوسية
٤ر٧	٢٤٠	٤ر٦	١٩٤٦	أفريقيا
٤ر٦	٢٣٥	٤	١٦٨٦	أمريكا الوسطى
٠ر٧	٣٦	٢ر٦	١٠٩٥	أمريكا الجنوبية
١٠٠	٥٠٦٧	١٠٠	٤٢١١٩	الجملة

١٩٩٥				القارة
الكوبرا		جوز الهند		
%	الكمية	%	الكمية	
٨٤ر٨	٤١٦٣	٨٤ر٨	٣٨٢٢٢	آسيا
٥	٢٤٧	٤ر٣	١٩٤١	الأوقيانوسية
٤ر٢	٢٠٤	٣ر٨	١٧٣٧	أفريقيا
٥ر٣	٢٥٩	٤ر١	١٨٣١	أمريكا الوسطى
٠ر٨	٣٦	٣	١٣٣٦	أمريكا الجنوبية
١٠٠	٤٩٠٩	١٠٠	٤٥٠٦٧	الجملة

## أولا - قسارة آسيا :

تتصدر باقى القارات فى انتاج جور الهند والكوبرا فقد بلغت نسبة انتاجها منهما ٨٣ر٥ ٪ ، ٤٨ر٣ ٪ من جملة انتاج العنم على الترتيب عام ١٩٨٣ ، فى حين بلغت ٨٣ر٤ ٪ ، ٨٤ر٤ ٪ ، ٨٤ر٨ ٪ ، ٨٤ر٨ ٪ من جملة الانتاج العالمى على الترتيب خلال عامى ١٩٩٠ ، ١٩٩٥ على الترتيب ، وساعد على ضخامة انتاجها عدة عوامل جغرافية منها ملائمة الظروف الطبيعية لزراعة نخيل جور الهند وخاصة فى جزر المحيط الهادى ، التى بجانب عدم وجود محاصيل اخرى منافسة لها فى مناطق الانتاج وخاصة فى بعض جزر الفلبين واندونيسيا ، بالإضافة الى توافر الايدى العاملة وقرب المزارع من الساحل مما سهل ربط مناطق الانتاج بأسواق التصريف العالمية عن طريق النقل البحرى رخيص التكاليف . وتأتى الفلبين واندونيسيا والهند وماليزيا فى مقدمة دول العالم فى انتاج ثمار جور الهند والكوبرا .

## اندونيسيا :

تتصدر دول العالم المنتجة لجور الهند حيث بلغ انتاجها ٣٣٢ مليون طن متري وهو ما يكون ٣١ر٨ ٪ من انتاج العالم ، ٣٨ ٪ من جملة انتاج آسيا عام ١٩٨٣ ، فى حين بلغ ١٢ر٥ مليون طن متري ( ٣٥ر٧ ٪ من انتاج آسيا ، ٢٩ر٨ ٪ من جملة الانتاج العالمى ) عام ١٩٩٠ ، ١٣ر٨ مليون طن متري ( ٣٠ر٨ ٪ من انتاج العالم ) عام ١٩٩٥ .

وتتركز زراعة نخيل جور الهند فى الجزر المنتثرة البعيدة عن الجهات المزدحمة بالسكان وخاصة فى جزر سيليبيس ، وموليوكاس ، وغربى بورنيو ، وتساهم البلاد بحوالى ٩ ٪ من صادرات جور الهند العالمية ، وتتجه معظم الصادرات الى الاسواق الاوربية .

وتأتى اندونيسيا فى المركز الثانى بين الدول المنتجة للكوبرا بعد الفلبين فقد بلغ انتاجها ١٠٧٠ ألف طن متري أى ما يعادل ٢٣ر٥ ٪ من جملة الانتاج العالمى ، ٢٨ ٪ من جملة انتاج القارة الآسيوية عام ١٩٨٣ ، بينما بلغ ١٢ مليون طن متري ( ٢٤ر٦ ٪ من انتاج العالم ، ٢٩ر٤ ٪ من انتاج آسيا ) عام ١٩٩٠ ، ١١ مليون طن متري ( ٢٣ ٪ من الانتاج العالمى ) عام ١٩٩٥ .

## الفلبين :

تحتل المركز الثانى بين دول العالم المنتجة لجور الهند فقد بلغ انتاجها ٩٢ مليون طن متري وهو ما يوازي ٢٦ر٣ ٪ من جملة انتاج العالم ،



٢١ر٥٪ من انتاج قارة آسيا عام ١٩٨٣ ، في حين بلغ آر٠٦٠ مليون طن متري (٢٩٪ من انتاج آسيا ، ٢٤ر٢٪ من انتاج العالم) عام ١٩٩٠ ، ١٠ر٣ مليون طن متري (٢٢ر٨٪ من انتاج العالم) عام ١٩٩٥ ، ويزرع تخيل جوز الهند في الاجزاء الشرقية والجنوبية الشرقية من جزر الفلبين - هذا الجزء الشمالي من جزيرة لوزون الواقع خارج النطاق المدارى المطير - حيث تغزر الامطار وتوزع كميتها على شهور السنة . وتساهم الفلبين بنحو ٦١٪ من صادرات جوز الهند العالمية ، لذلك تتصدر دول العالم المصدرة لهذا المحصول ، وتتجه معظم صادراتها الى الاسواق الامريكية .

وتنتج البلاد كميات كبيرة من الكوبرا التى توجد اهم مناطق انتاجها في جزيرة مفلاناوا ، وقد بلغ انتاج الفلبين منها ٢٩٣٠ ألف طن متري أى ما يعادل ٤٢ر٤٪ من انتاج العالم ، ٥٠ر٣٪ من انتاج آسيا ، عام ١٩٨٣ ، بينما بلغ اكثر من ٢ مليون طن متري (٤٠ر٩٪ من انتاج العالم ، ٤٨ر٧٪ من انتاج آسيا) عام ١٩٩٠ ، ٢١ر١ مليون طن متري (٤٢ر٨٪ من انتاج العالم) عام ١٩٩٥ ، وبذلك تحتل الفلبين لمركز الاول بين دول العنم المنتجة للكوبرا ، لذا تتصدر دول العالم في تصدير زيت جوز الهند إذ تكون صادراتها حوالي ٤٨٪ من الصادرات العالمية سنويا .

### الهند :

ثالث دول العالم المنتجة لجوز الهند بعد أندونيسيا والفلبين حيث بلغ انتاجها ٣٩٩ مليون طن متري وهو ما يشكل ٢٣ر٤٪ من جملة انتاج آسيا ، ١١ر٢٪ من اجمالى الانتاج العالمى عام ١٩٨٣ ، في حين بلغ ٦ر٣ مليون طن متري (١٧ر٩٪ من انتاج آسيا ، ١٤ر٩٪ من جملة انتاج العالم) عام ١٩٩٠ ، ٨ مليون طن متري (١٧ر٧٪ من الانتاج العالمى) عام ١٩٩٥ .

وتنتشر زراعة نخيل جوز الهند على طول السواحل الهندية وخاصة في الجزء الجنوبي من الساحل الغربى ، وتستهلك الهند معظم انتاجها من جوز الهند والكوبرا ، وقد بلغ انتاجها من السلعة الاخيرة ٣٥٠ ألف طن متري وهو ما يعادل ٩ر١٪ من انتاج آسيا ، ٧ر٧٪ من جملة انتاج العالم عام ١٩٨٣ ، بينما بلغ ٤١٠ ألف طن متري (٨ر١٪ من انتاج العالم ، ٩ر٦٪ من انتاج آسيا) عام ١٩٩٠ ، ٤٧٠ ألف طن متري (٩ر٦٪ من انتاج العالم) عام ١٩٩٥ ، وبذلك تحتل الهند المركز الثالث بين الدول الآسيوية المنتجة للكوبرا .

## ماليزيا :

من الدول المشهورة بإنتاج جوز الهند حيث بلغ إنتاجها ١٣ مليون طن متري أي ما يوازي ٣٤٪ من إنتاج العالم - ٤١٪ من جملة الإنتاج الآسيوي عام ١٩٨٣ ، في حين بلغ ١١٤٠ ألف طن متري (٣٢٪ من إنتاج آسيا ، ٢٧٪ من إنتاج العالم) عام ١٩٩٠ ، ونحو مليون طن متري (٢٣٪ من إنتاج العالم) عام ١٩٩٥ ، وبذلك تحتل المركز الخامس بين الدول المنتجة لجوز الهند بعد أندونيسيا والفلبين والهند وسري لانكا .

وتتركز معظم مزارع نخيل جوز الهند على طول الساحل الغربي لشبه جزيرة الملايو مما سهل نقل الإنتاج إلى الأسواق الخارجية ، وقد بلغ إنتاج ماليزيا من الكوبرا ٢٠٤ ألف طن متري أي ما يعادل ٥٣٪ من جملة إنتاج آسيا ، ٤٥٪ من الإنتاج العالمي عام ١٩٨٣ ، في حين لم يتجاوز ٩٣ ألف طن متري (١٨٪ من جملة إنتاج العالم) عام ١٩٩٠ ، ٦٨ ألف طن متري (١٤٪ من الإنتاج العالمي) عام ١٩٩٥ .

والى جانب الدول السابق الإشارة إليها تنتشر زراعة نخيل جوز الهند في سرى لانكا وخاصة في نطاق سهولها الغربية ، وقد بلغ إنتاجها من جوز الهند ٢٣ مليون طن متري وهو ما يكون ٧٩٪ من الإنتاج الآسيوي ، بينما بلغ إنتاجها من الكوبرا ١٤٥ ألف طن متري أي نحو ٣٨٪ من جملة إنتاج القارة عام ١٩٨٣ ، وبلغ إنتاجها من جوز الهند ٢١ مليون طن متري (٦٪ من إنتاج آسيا) ومن الكوبرا ١٧٠ ألف طن متري (٤٪ من إنتاج آسيا) عام ١٩٩٠ ، في حين أنتجت ١٩ مليون طن متري من جوز الهند (٤٤٪ من إنتاج العالم) ، ٩٠ ألف طن متري من الكوبرا (١٨٪ من إنتاج العالم) عام ١٩٩٥ ، وتساهم سرى لانكا بحوالي ٢١٪ من صادرات جوز الهند العالمية .

## ثانيا - الأوقيانوسية :

تأتي بعد قارة آسيا في إنتاج كل من جوز الهند والكوبرا ، فقد بلغ إنتاجها من السلعة الأولى ٢١٧٥ ألف طن متري (٦٢٪ من جملة إنتاج العالم) ومن الثانية ٣٠٦ ألف طن متري (٦٧٪ من الإنتاج العالمي) عام ١٩٨٣ ، في حين بلغ إنتاجها من جوز الهند ٢٢ مليون طن متري (٥٤٪ من إنتاج العالم) ، ومن الكوبرا ٣٠١ ألف طن متري (٦٪ من إنتاج العالم) عام ١٩٩٠ ، ١٩ مليون طن متري من جوز الهند (٤٣٪ من إنتاج العالم) ، ٢٤٧ ألف طن متري من الكوبرا (٥٪ من إنتاج العالم)

عام ١٩٩٥ . ويرجع عظم إنتاج القارة رغم صغر مساحتها الي ملائمة الظروف الطبيعية تماما لزراعة نخيل جوز الهند . وعدم وجود محاصيل اخرى منافسة ، الي جانب اهتمام الدول الاوربية التي تسيطر علي بعض جزر القارة بالتوسع في زراعة نخيل جوز الهند في المناطق التي تخضع لها سياسيا واقتصاديا مما يضمن لها الحصول على احتياجاتها من هذا المحصول او على جزء منه على الأقل بالاسعار التي تحددها .

وتعد بابوا نيوغينيا وجزر فيجي وسولومون اهم مناطق زراعة نخيل جوز الهند في الاوقيانوسية . وتأتي بابوا في المركز الثالث بين دول العالم المصدرة لجوز الهند بعد الفلبين واندونيسيا حيث تساهم بنحو ٤% من المصادرات العالمية (٦٣ - ١٩٦٥) ، في حين تصدرت دول العالم المصدرة للكوبرا حيث شكلت قيمة صادراتها ٣١٢% من جملة صادرات الكوبرا العالمية عام ١٩٨٣ .

### ثالثا - مقارنة افريقيا :

تحتل مركزا متقدما بين القارات في إنتاج جوز الهند ، فقد بلغ انتاجها ١٥٥٤ ألف طن متري وهو ما يوازي ٤٥% من جملة إنتاج العالم عام ١٩٨٣ ، في حين بلغ ١٩٩ مليون طن متري (٤٦% من إنتاج العالم) عام ١٩٩٠ ، ١٧٧ مليون طن متري (٣٨% من إنتاج العالم) عام ١٩٩٥ ، واحتلت افريقيا المركز الرابع بين القارات في إنتاج الكوبرا بعد آسيا وأمريكا الوسطى والاقويانوسية حيث بلغ انتاجها ١٧٧ ألف طن متري وهو ما يكون ٣٩% من اجمالي الانتاج العالمي عام ١٩٨٣ ، بينما بلغ ٢٤٠ ألف طن متري (٤٧% من جملة إنتاج العالم) عام ١٩٩٠ ، ٢٦٤ ألف طن متري (٤٢% من جملة الإنتاج العالمي) عام ١٩٩٥ .

وتعد من التوسع في زراعة نخيل جوز الهند في افريقيا انتشار زراعة الكاكاو ونخيل الزيت وخاصة في غربى القارة ، وتتركز زراعة نخيل جوز الهند على السواحل الشرقية لافريقيا جنوب خط الاستواء ، وتعد موزمبيق وتنزانيا أهم الدول الافريقية المنتجة لجوز الهند والكوبرا .

### ساحل العاج :

من دول افريقيا الرئيسية المنتجة لجوز الهند حيث بلغ انتاجها ٤٧٠ ألف طن متري (٢٤١% من إنتاج افريقيا ، ١٠١% من إنتاج العالم) عام ١٩٩٠ ولم يتجاوز انتاجها من الكوبرا ٧٥ ألف طن متري خلال نفس العام ، في حين بلغ انتاجها من جوز الهند ٤٣٨ ألف طن متري (٥٠% من إنتاج

العالم) ، ومن الكوبرا ٣٤ ألف طن متري (٠.٧٪ من إنتاج العالم) عام ١٩٩٥ . وتنتشر زراعة النخيل على طول امتداد الساحل .

### موزمبيق :

تضم أهم مناطق أفريقيا المنتجة لجوز الهند ، إذ بلغ إنتاجها من جوز الهند ٤٠٠ ألف طن متري أي حوالي ٢٥.٧٪ من إنتاج أفريقيا ، ١.١٪ من جملة إنتاج العالم عام ١٩٨٣ ، في حين بلغ إنتاجها ٤٢٠ ألف طن متري (نحو ٢١.٦٪ من إنتاج أفريقيا ، ١٪ من الإنتاج العالمي) عام ١٩٩٠ ، ٤٣٨ ألف طن متري (١٪ من إنتاج العالم) عام ١٩٩٥ .

وينتشر نخيل جوز الهند على طول الساحل الشرقي في النطاق الممتد بين دائرتي عرض ١٧° ، ٢٠° جنوب خط الاستواء ، وخاصة في الجهات المحيطة بالمدن الرئيسية مثل ناسالا Nacala في الشمال ، وكويليمان Quelimane في الوسط ، وانهامبان Inhambane في الجنوب . ويضم الجزء الأوسط المحيط بمدينة كويليمان أكبر مزرعة لنخيل جوز الهند في العالم حيث تبلغ مساحتها نحو ٢٠٢٣٠ هكتار وتضم أربعة ملايين نخلة تقريبا .

ويبلغ إنتاج موزمبيق من الكوبرا ٦٥٠ ألف طن متري وهو ما يعادل ٣٦.٧٪ من جملة إنتاج أفريقيا ، ١.٤٪ من الإنتاج العالمي عام ١٩٨٣ ، في حين بلغ ٧٠ ألف طن متري (٢٩.١٪ من إنتاج أفريقيا ، ١.٤٪ من إنتاج العالم) عام ١٩٩٠ ، ٧٤٠ ألف طن متري (١.٥٪ من إنتاج العالم) عام ١٩٩٥ . وتكون قيمة صادرات البلاد من منتجات نخيل جوز الهند من الثمار والكوبرا والزيت والألياف حوالي خمس القيمة الاجمالية لصادرات موزمبيق الى الأسواق العالمية مما يظهر الدور الكبير لنخيل جوز الهند في هذه الدولة الافريقية .

### تنزانيا :

ثالث دول أفريقيا المنتجة لجوز الهند حيث بلغ إنتاجها ٣٢٠ ألف طن متري أي نحو ٢٠.٦٪ من جملة إنتاج القارة عام ١٩٨٣ ، في حين بلغ ٣٦٥ ألف طن متري (١٨.٧٪ من إنتاج أفريقيا) عام ١٩٩٠ ، ٣٦٥ ألف طن متري (١٪ من إنتاج العالم) عام ١٩٩٥ .

وتنتشر زراعة نخيل جوز الهند على طول الساحل الشرقي وفي جزيرتي زنجبار Zanzibar وماقيا Mafia (تقع جنوب الجزيرة الاولى

في مواجهة مصب روفيجي (Rufiji) . وقد بلغ إنتاج البلاد من الكوبرا ٢٩ ألف طن متري وهو ما يوازي ١٦ر٤٪ من جملة الانتاج الإفريقي عام ١٩٨٣ ، في حين بلغ ٣٠ ألف طن متري (١٢ر٥٪ من انتاج أفريقيا) عام ١٩٩٥ ، ٣٣ ألف طن متري (٠٧٪ من انتاج العالم) عام ١٩٩٥ ، وبذلك تحتل تانزانيا المركز الثالث بين الدول الأفريقية في انتاج هذه السلعة بعد موزمبيق وساحل العاج .

وتنتشر زراعة نخيل جوز الهند أيضا في نيجيريا التي بلغ انتاجها من جوز الهند ١٥٠ ألف طن متري وهو ما يعادل ٨ر٦٪ من انتاج أفريقيا في حين لم يتجاوز انتاجها من الكوبرا ٢٠ ألف طن متري (٩ر٨٪ من انتاج القارة) عام ١٩٩٥ .

#### رابعاً - قارة أمريكا الوسطى :

تأتي في المركز الثالث بين القارات في انتاج جوز الهند ، إذ بلغ انتاجها ١٤٤٣ ألف طن متري أي ما يعادل ٤ر١٪ من جملة انتاج العالم عام ١٩٨٣ ، بينما بلغ ١٦٨٦ ألف طن متري (٤٪ من انتاج العالم) عام ١٩٩٠ ، ١ر٨ مليون طن متري (٤ر١٪ من انتاج العالم عام ١٩٩٥) ، وتحتل المركز الثاني بين القارات في انتاج الكوبرا حيث بلغ انتاجها ١٩٢ ألف طن متري وهو ما يكون ٤ر٢٪ من الانتاج العالمي عام ١٩٨٣ ، في حين بلغ ٢٣٥ ألف طن متري (٤٠ر٦٪ من انتاج العالم) عام ١٩٩٠ ، ٢٥٩ ألف طن متري (٥ر٣٪ من الانتاج العالمي) عام ١٩٩٥ .

وتتصدر المكسيك دول القارة في انتاج كل من جوز الهند والكوبرا فقد بلغت نسبة انتاجها منهما ٥٧ر٢٪ ، ٧٥ر٥٪ من جملة انتاج القارة على الترتيب عام ١٩٨٣ ، وبلغ انتاجها من جوز الهند نحو مليون طن متري (٥٩ر٣٪ من انتاج القارة) ومن الكوبرا ١٨٣ ألف طن متري (٧٧ر٨٪ من انتاج القارة) عام ١٩٩٠ ، يليها جاميكا في المركز الثاني إذ انتجت ١١ر٨٪ من انتاج جوز الهند ، ٣ر٤٪ من انتاج الكوبرا في القارة عام ١٩٩٠ ، في حين بلغ ١ر٢ مليون طن متري من جوز الهند (٢ر٦٪ من انتاج العالم) ، ٣٠٣ ألف طن متري من الكوبرا (٤ر١٪ من انتاج العالم) عام ١٩٩٥ ، وإلى جانب المكسيك وجاميكا تنتشر زراعة نخيل جوز الهند في عدد من دول القارة أهمها الدومينيكان ، كوبا ، كوستاريكا ، هايتي ، السلفادور .

#### خامساً - قارة أمريكا الجنوبية :

بلغ انتاجها من جوز الهند ٥٧٦ ألف طن متري أي ما يشكل ١ر٧٪

من إنتاج العالم ، ومن الكوبرا ٣٨ ألف طن متري وهو ما يكون ٠.٩٪ فقط من جملة إنتاج العالم عام ١٩٨٣ ، في حين بلغ إنتاجها من جوز الهند حوالي مليون طن متري (٢٦٪ من إنتاج العالم) ومن الكوبرا ٣٦ ألف طن متري (٠.٧٪ من إنتاج العالم) عام ١٩٩٠ ، بينما بلغ إنتاجها من جوز الهند ١٣ مليون طن متري (٣٪ من الإنتاج العالمي) ومن الكوبرا ٣٦ ألف طن متري (٠.٧٪ من إنتاج العالم) عام ١٩٩٥ ، وبذلك تأتي أمريكا الجنوبية في مؤخرة القارات المنتجة لجوز الهند ، ويرجع ذلك الى عدم الاهتمام بزراعة نخيله في القارة .

ويتصدر البرازيل وفنزويلا دول القارة في إنتاج جوز الهند إذ أنتج الأولى ٦٩٣ ألف طن متري (٦٣.٣٪ من إنتاج القارة) بينما بلغ إنتاج الثانية ١٧٢ ألف طن متري (١٥.٧٪ من إنتاج القارة) عام ١٩٩٠ ، في حين بلغ إنتاج البرازيل من جوز الهند ٩٥٠ ألف طن متري (٢١٪ من إنتاج العالم) ، وإنتاج فنزويلا ١٦٧ ألف طن متري (٠.٤٪ من إنتاج العالم) عام ١٩٩٥ .

### تجارة الكوبرا وزيت جوز الهند الدولية :

سبق الإشارة الى منتجات نخيل جوز الهند العديدة ، إلا أن الكوبرا والزيت أهمها على الإطلاق في التجارة الدولية ، ولا تستهلك مناطق للإنتاج من الكوبرا سوى كميات محدودة لذلك تبلغ نسبة الكميات الداخلة في التجارة الدولية نحو ٤٦٪ من جملة إنتاج العالم . ويبين الجدول رقم (٥٩) أهم الدول المصدرة والمستوردة للكوبرا خلال الفترة بين عامي ٦٣ - ١٩٦٥ (١) :

جدول رقم (٥٩)

الوارد		المصدر	
الدولة	%	الدولة	%
الولايات المتحدة الأمريكية	١٨	الفلبين	٦١
المانيسيا	١٨	إندونيسيا	٩
هولندا	٩	يابون - هيونجينا	٤
دول أخرى	٥٥	دول أخرى	٢٦

(1) Oxford Economic Atlas, Op. Cit., p. 18.

وتحتكر قارتا آسيا والاقويانوسية صادرات الكوبرا العالمية ، اذ تظهر ارقام الجدول ان ثلاث دول من القارتين وهن الفلبين واندونيسيا وياپوان تساهم بنحو ٧٤٪ من كمية الكوبرا الداخلة في التجارة الدولية ، بينما تسهم باقى الدول بالنسبة الباقية وقدرها ٢٦٪ . وتتصدر الولايات المتحدة الأمريكية دول العالم المستوردة لهذه السلعة حيث تتجه اليها حوالي ٢٨٪ من الصادرات العالمية ، وعموما تعد الاسواق الأمريكية والأوروبية أهم اسواق تصريف الانتاج العالمى من الكوبرا .

وتصدرت يابوان دول العالم المصدرة للكوبرا حيث شكلت قيمة صادراتها ٣١٫٢٪ من جملة قيمة المصادر منها عام ١٩٨٣ ، في حين جاءت ماليزيا في المركز الثانى (١٢٫٥٪) ، يليها الفلبين (١١٫٥٪) ، جزر سولومون (٧٫٦٪) ، سنغافورة (٦٫٢٪) ، سرى لانكا (٣٫٣٪) ، اندونيسيا (٠٫٩٪) وجاءت اليابان في مقدمة دول العالم المستوردة للكوبرا عام ١٩٨٣ حيث شكلت قيمة وارداتها منها ٢٩٪ من جملة قيمة الكميات الداخلة في تجارة الدولية ، في حين جاءت المانيا في المركز الثانى (٢٠٫٤٪) ، يليها باكستان (١٠٫٦٪) ، السويد (٨٫٦٪) ، سنغافورة (٨٫٣٪) .

ويبين الجدول رقم (٦٠) الدول الرئيسية المصدرة والمستوردة لزيت جوز الهند خلال الفترة الممتدة بين عامى ١٩٦٣ - ١٩٦٥

جدول رقم (٦٠)

الوارد		الصادر	
الدولة	%	الدولة	%
الولايات المتحدة الأمريكية	٤٠	الفلبين	٤٨
المانيا (الغربية)	١١	سرى لانكا	٢١
المملكة المتحدة	١٠	هولندا	٨
دول أخرى	٣٩	دول أخرى	٢٣

تتصدر الفلبين دول العالم المصدرة لزيت جوز الهند حيث ساهمت بنحو ٤٨٪ من الصادرات العالمية ، وتتجه معظم صادراتها الى الاسواق

(I) Oxford Economic Atlas, Ibid., p. 18.

الأمريكية ، وتأتي سرى لانكا في المركز الثاني حيث ساهمت بحوالي ٢١٪ من صادرات زيت جوز الهند الدولية ، وساعد على ذلك ضالة الكميات المستهلكة في أسواقها المحلية ، لذا تصدر معظم إنتاجها الى الأسواق الخارجية . واحتلت هولندا المركز الثالث بين الدول المصدرة لهذه السلعة رغم أنها لا تزرع نخيل جوز الهند في أراضيها ، وتفسر ذلك أنها تستورد كميات كبيرة من الكوبرا تقدر بحوالي ٩٪ من الكمية الداخلة في التجارة الدولية ، وتستغل هذه الكميات في إنتاج زيت جوز الهند الذي تصدر كميات منه الى الأسواق العالمية .

وتتعد الولايات المتحدة الأمريكية والدول الأوروبية أهم أسواق تصريف زيت جوز الهند ، وان كانت الأسواق الأمريكية تستأثر وحدها بنحو ٤٠٪ من الكمية الداخلة في التجارة الدولية .

وبلغت قيمة صادرات جوز الهند الدولية نحو ٦٨٠ مليون دولار أمريكي عام ١٩٨٣ ، وكونت قيمة صادرات الفلبين نحو ٦٦٤٪ من جملة هذه القيمة ، لذلك جاءت الفلبين في مقدمة دول العالم المصدرة لزيت جوز الهند عام ١٩٨٣ ، في حين جاءت ماليزيا في المركز الثاني (٩٢٪) ، يليها سنغافورة (٣٦٪) ، يابون (٣٢٪) ، سرى لانكا (٢٧٪) ، ساحل العاج (٢٣٪) .

وجاءت الولايات المتحدة الأمريكية في مقدمة الدول المستوردة لزيت جوز الهند في العالم (٣٧٩٪) ، يليها ألمانيا (١٦٥٪) ، هولندا (٧٤٪) ، فرنسا (٥٦٪) ، المملكة المتحدة (٤١٪) ، اليابان (٣٧٪) .

### ثانيا - نخيل الزيت : OIL PALM

من النباتات المدارية التي تنمو بكثافة في الاقاليم المدارية بغربي أفريقيا ، ويحصل منها على الزيوت التي تعوض نقص هذه الجهات في الزيوت النباتية والمواد الدهنية والحيوانية ، لذلك تشبه في أهميتها هنا أهمية نخيل جوز الهند في قارتي آسيا والاقويانوسية . وتعرف نخلة الزيت علميا باسم *Elaeis Guineensis* ، وثمار نخيل الزيت صغيرة الحجم يقرأوح قطر كل منها بين ١ - ٢ بوصة ، وهي تنمو في شكل حزم يضم كل منها بين ١٠٠٠ - ٢٠٠٠ ثمرة ، وتنقسم الثمرة الى قسمين ، يشمل القسم الاول الغلاف الذي يستخلص منه زيت النخيل The Palm Oil الذي يستغل أساسا في إنتاج الصابون ، ويستهلك معظمه محليا في مناطق الانتاج ، أما القسم الثاني من الثمرة فيضم النواة التي تعضر لانتاج نوع آخر من الزيت أكثر



جودة يعرف بزيت نوى النخيل The Palm Kernel Oil ويمتثل في صناعة المرجرين والعديد من الأغراض الأخرى ، وجدير بالذكر أن الزيت يكون ٤٥% من جملة وزن النواة ، ولا يستهلك من زيت نوى النخيل في مناطق الانتاج سوى كميات محدودة ، بينما يصدر معظمه الى الأسواق العالمية ، وكثيرا ما تصدر النوى بدون عصرها حيث يتم ذلك في مناطق الاستهلاك .

ونخيل الزيت من الأشجار المدارية التي تحتاج الى درجة حرارة مرتفعة يتراوح متوسطها السنوي بين ٧٥ - ٨٠ ف ، كما تحتاج الى نسبة رطوبة عالية ، وأمطار غزيرة تتراوح كميتها السنوية بين ٦٠ - ٨٠ بوصة حتى تعطى أعلى انتاج لها ، وان كانت هذه الأشجار تستطيع النمو بنجاح أيضا في المناطق التي تزيد أمطارها على ٨٠ بوصة سنويا .

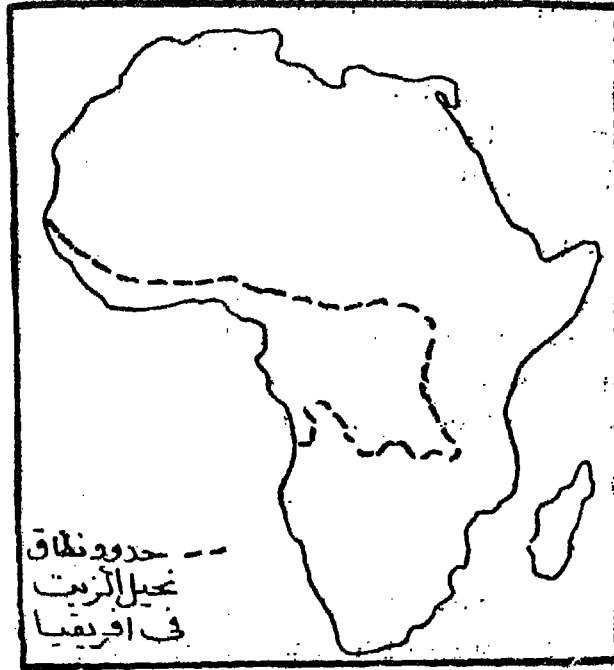
### الانتاج العالمي لزيت النخيل :

#### انتاج زيت النخيل في افريقيا :

تضم القارة الأفريقية اقاليم تعد من أهم مناطق العالم انتاجا لزيت النخيل وأقدمها استغلالا لنخيل الزيت ، إذ يعتقد أن حوض الكونغو يمثل الموطن الأصلي لهذه الأشجار ، ومنه انتشرت زراعتها الى باقي جهات القارة .

وتنتشر زراعة نخيل الزيت على طول امتداد ساحل غانا وفي حوض الكونغو بصفة خاصة حيث يضم هذا النطاق الإفريقي أقدم جهات العالم المنتجة لزيت النخيل ، وقد بلغ انتاجه ١٧٦٢٣ ألف طن متري وهو ما يعادل ١٥.٩% من جملة انتاج العالم من زيت النخيل والبالغ ١١٠.٨٤٣ ألف طن متري عام ١٩٩٠ ، في حين بلغ ١.٧٨٣ ألف طن متري (١١.٤% من انتاج العالم) عام ١٩٩٥ . (شكل رقم ٢٨) وبلغ انتاجه من نوى النخيل ٦٧٤.٥ ألف طن متري وهو ما يكون ١٩.٤% من جملة انتاج العالم البالغ ٣٤٦٨.١ ألف طن متري خلال نفس العام (١٩٩٠) ، بينما بلغ ٧٦٣.٨ ألف طن متري (١٥.٩% من انتاج العالم) عام ١٩٩٥ .

ويكون زيت النخيل هنا سلعة تجارية هامة وخاصة في نيجيريا التي كانت تصدر العالم في انتاجه وان تفهقت في الوقت الحاضر الى المركز الثالث بعد تزايد الانتاج في كل من ماليزيا واندونيسيا خلال السنوات الأخيرة . وقد بلغ انتاجها ٧١٠ ألف طن متري وهو ما يوازي ١٢% من انتاج العالم عام ١٩٨٣ ، في حين بلغ ٩٠٠ ألف طن متري (٨.١% من انتاج العالم) عام ١٩٩٠ ، ٨٧١ ألف طن متري (٥.٥% من الانتاج العالمي)



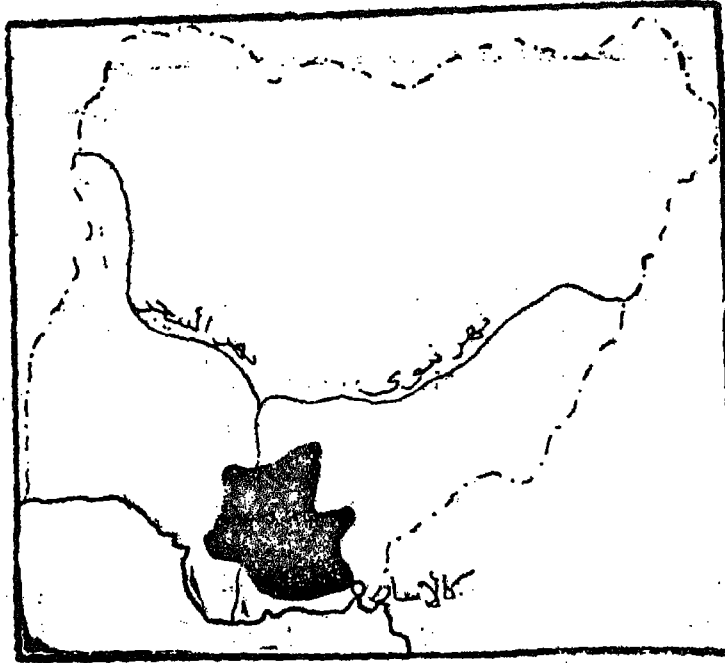
شكل رقم (٢٨) حدود نطاق نخيل الزيت في افريقيا

عام ١٩٩٥ ، وبلغ انتاجها من نوى النخيل Plam Kernels نحو ٣٦٠ ألف طن متري أى ما يكون ١٦٫٧٪ من الانتاج العالمى عام ١٩٨٣ ، بينما بلغ ٣٣٠ ألف طن متري (٩٫٥٪ من انتاج العالم) عام ١٩٩٠ ، ٤٠٠ ألف طن متري (٨٫٣٪ من الانتاج العالمى) عام ١٩٩٥ .

ويزرع نخيل الزيت في نطاق كبير يقع الى الشمال مباشرة من دلتا نهر النيجر ويمتد من الشرق الى الغرب لمسافة ٢٤٠ كجم ، ومن الشمال الى الجنوب لمسافة ٣٠٠ كم تقريبا ، ويخترق الجزء الأدنى لنهر النيجر هذا النطاق ، لذا يعرف هنا بنهر الزيت وخاصة أنه يستغل في نقل الزيت والنوى الى الموانى الواقعة في الجنوب تمهيدا لتصديرها الى الأسواق العالمية . شكل رقم (٢٩) .

وتحتل ساحل العاج المركز الثانى بين الدول الافريقية المنتجة لمزيت النخيل حيث بلغ انتاجها ٢١٤ ألف طن متري (١٫٩٪ من انتاج العالم) حين بلغ انتاجها من نوى النخيل ٣٦٨٪ ألف طن متري (١٫١٪ من انتاج العالم) عام ١٩٩٠ ، بينما بلغ انتاجها من زيت النخيل ٢٤٩٫٤ ألف

طن متري (١٦٪ من الانتاج العالمى) ومن نوى النخيل ٣١٤ ألف طن  
متري (٠٦٪ من الانتاج العالمى) عام ١٩٩٥ .



شكل رقم (٢٩) نطاق انتاج زيت النخيل فى جنوب نيجيريا

وتأتى الكونغو الديمقراطية فى المركز الثالث بين الدول الافريقية المنتجة  
لزيت النخيل فقد بلغ انتاجها ١٨٠ ألف طن متري وهو ما يشكل ١٦٪  
من جملة انتاج العالم ، بينما بلغ انتاجها من نوى النخيل ٧٤ ألف طن  
متري (٢١٪ من جملة انتاج العالم) عام ١٩٩٠ ، فى حين بلغ انتاجها من  
زيت النخيل ١٨١ ألف طن متري (١٢٪ من الانتاج العالمى) ، ومن نوى  
النخيل ٧٢ ألف طن متري (١٥٪ من الانتاج العالمى) عام ١٩٩٥ .

وكان انتاج البلاد من النوى يجمع من الأشجار البرية التى كانت تنمو  
بكثافة فى حوض الكونغو - يعتقد أنه الموطن الاصلى لهذه الشجرة كما  
سبق أن ذكرنا - الا أنه بعد التوسع فى زراعة نخيل الزيت بالمزارع  
بداية الثلاثينيات من القرن الحالى أصبح انتاج الأشجار البرية لا يكون  
أكثر من سدس انتاج البلاد ، وتبلغ المساحة المزروعة بنخيل الزيت نحو  
٢٠٢ ألف هكتار تتركز معظمها فى الجزء الاوسط من حوض الكونغو .

ولا تصدر الكونغو الديمقراطية سوى كميات محدودة جدا من نوى

النخيل الى الأسواق العالمية ، ومرد ذلك انتشار مصانع انتاج الزيت في البلاد وعظم حجم طاقتها الانتاجية ، بالإضافة الى أن ثمار نخيل الزيت في البلاد تتسم بعظيم حجم غلافها الخارجى المحتوى على نسبة عالية من الزيت ، في حين تتسم النواة بصغر حجمها لذا يتم عصر معظم الأنتاج في المصانع المحلية .

يوتعد غانا من دول أفريقيا الرئيسية المنتجة لهذه السلعة اذ بلغ انتاجها من زيت النخيل ٨٥ ألف طن متري ( ٠.٨% من جملة انتاج العالم ) بينما بلغ انتاجها من النوى ٣٠ ألف طن متري ( ٠.٨% من اجمالى انتاج العالم ) عام ١٩٩٠ ، بينما بلغ انتاجها من زيت النخيل مائة ألف طن متري ( ٠.٦% من انتاج العالم ) ومن نوى النخيل ٣٤ ألف طن متري ( ٠.٧% من انتاج العالم ) عام ١٩٩٥ ، وتتركز زراعة نخيل الزيت في الاجزاء الجنوبية الغربية من البلاد .

يحتل الكاميرون مركزا رئيسيا بين الدول الافريقية المنتجة لزيت النخيل فقد بلغ انتاجها ١٠٨ ألف طن متري ( ١% من انتاج العالم ) ، بينما بلغ انتاجها من النوى ٥٠ ألف طن متري ( ١.٤% من جملة انتاج العالم ) عام ١٩٩٠ في حين بلغ انتاجها من زيت النخيل ١٢٠ ألف طن متري ( ٠.٧% من انتاج العالم ) ومن نوى النخيل ٥٥ ألف طن متري ( ١.١% من الانتاج العالمى ) عام ١٩٩٥ . ويلقى نخيل الزيت اهتماما خاصا من المسؤولين في الكاميرون نظرا لاهميته الاقتصادية الكبيرة شانه في ذلك شأن اشجار الكاكاو والمطاط .

وبالإضافة الى الدول الخمس الرئيسية السابق ذكرها يزرع نخيل الزيت في عدد آخر من الدول الافريقية منها بنين وليبيريا وسيراليون وغينيا والكونغو الشعبية .

### انتاج زيت النخيل في آسيا :

انتقلت زراعة نخيل الزيت من غربى أفريقيا الى قارة آسيا خلال القرن التاسع عشر حيث اهتم بزراعته في مزارع علمية اتبعت فيها الأساليب الحديثة في العمليات الزراعية المختلفة ، لذا أصبح الانتاج هنا ينافس الانتاج الأفريقى بل أنه تفوق عليه من حيث حجم الانتاج خلال السنوات الأخيرة فقد بلغ انتاج القارة من زيت النخيل ٤١٩٤٣ ألف طن متري وهو ما يكون ٧١.٤% من جملة انتاج العالم عام ١٩٨٣ ، في حين بلغ ٨٥٢٦٥ ألف طن متري ( ٧٦.٩% من انتاج العالم ) عام ١٩٩٠ ، ١٢٦٩٥ ألف

طن متري (٨١٤٪ من الانتاج العالمى) عام ١٩٩٥ ، وبلغ انتاج آسيا من نوى النخيل ١٠٥٩ ألف طن متري وهو ما يعادل ٤٩٣٪ من جملة الانتاج العالمى عام ١٩٨٣ ، بينما بلغ ٢٣٥٨٦٦ ألف طن متري (٦٨٪ من انتاج العالم) عام ١٩٩٠ ، ٣٥٨٢٩١ ألف طن متري (٧٤٫٧٪ من الانتاج العالمى) عام ١٩٩٥ .

وقد بلغ انتاج ماليزيا وحدها ٦٠٩٤٧ ألف طن متري أى ما يعادل ٥٥٪ من انتاج العالم عام ١٩٩٠ ، فى حين بلغ ٧٨١٠٥ ألف طن متري (٥٠٫١٪ من الانتاج العالمى) عام ١٩٩٥ ، وبذلك احتلت المركز الأول بين الدول المنتجة لزيت النخيل ، فى حين بلغ انتاج اندونيسيا ١٩٣٦٨٨ ألف طن متري (١٧٫٥٪ من انتاج العالم) عام ١٩٩٠ ، ٤٣٠٠ ألف طن متري (٢٧٫٥٪ من انتاج العالم) عام ١٩٩٥ ، لذلك احتلت المركز الثانى بين الدول المنتجة بعد ماليزيا .

وبالإضافة الى قارتى افريقيا وآسيا تنتشر زراعة نخيل -لنزيث فى عدد محدود من دول أمريكا اللاتينية منها كولومبيا واكوادور والمكسيك وكوستاريكا والبرازيل وباراجواى ، ويبين الجدول رقم (٦١) أهم دول العالم المنتجة لكل من زيت النخيل ونوى النخيل والنسبة المئوية لإنتاجها الى جملة انتاج العالم خلال عامى ١٩٩٠ ، ١٩٩٥ :

### تجارة زيت نوى النخيل الدولية :

سبق الاشارة الى ان زيت النخيل المستخرج من الغلاف الخارجى للثمرة يستهلك معظمه فى مناطق الانتاج ، بينما لا يدخل فى التجارة الدولية سوى نوى النخيل وزيت نوى النخيل ، وتصدر كميات من نوى النخيل من مناطق الانتاج الرئيسية وخاصة من نيجيريا والبرازيل وماليزيا واندونيسيا وسنحل العاج وبنين وسيراليون وكولومبيا الى مصانع عصر الزيوت فى الولايات المتحدة الأمريكية ودول غربى أوروبا ، وقدرت الكمية السنوية من زيت نوى النخيل الداخلة فى التجارة الدولية بنحو ٧٦٦ ألف طن متري وذلك خلال الفترة الممتدة بين عامى ١٩٥٨ - ١٩٦٠ ويبين الجدول رقم (٦٢) الدول الرئيسية المصدرة والمستوردة لهذه السلعة خلال الفترة المذكورة (٢) :

(1) F.A.O., Production Yearbook, Op. Cit., p. 124.

النسب المئوية من حساب المؤلف .

(2) The Shorter Oxford Economic Atlas of the World, London, 1965. p. 43.

(الانتاج بالالف طن متري)

مجموع رقم (١١)

الدولة	١٩٩٥		١٩٩٠		الدولة
	نوى النخيل	زيت النخيل	نوى النخيل	زيت النخيل	
	الانتاج %	الانتاج %	الانتاج %	الانتاج %	
ماليزيا	٢٣٩٥٥	٥٠٠	٧٨١٠	٥٥	٦٠٩٤٧
اندونيسيا	١٠٧٥	٣٧٥	٤٣٠	١٧٥	١٩٣٦٨
بنجيبيا	٤٠٠	٥٦	٨٧١	٣٣٠	٩٠٠
كولومبيا	٧٦	٢٥٢	٣٥٠	٥٥	٤٤٧
المسبح الشعبية	٣٧	١	١٥٠	٢٠	٢١٥
مساحل المسبح	٣١٤	١٥١	٤٤٩	٣٦٨	٢١٤
زائير (الكونغو الديمقراطية)	٧٢	١٥١	١٨١	٧٤	١٨٠
اكوادور	٢٩٩	١٥١	١٧٩	٣١	١٣٢
الكامبيرون	٥٥	٥٧	١٢٠	٥٠	١٠٨
سيراليون	٢٩١	٥٣	٤٥٢	٣٣	٥٠
غينيا	٥٣	٥٣	٥٠	٤٠	٥٠
انجولا	١٥٦	٥٢	٥٢	١٢	٤٠
بنين	١٣٣	—	٩٤	٢٥	٤٠
ليبيريا	٥٨٥	—	٣٨	٧	٣٠
غيانا	٣٤	١٠٠	١٠٠	٣٠	٨٥
كوستاريكا	١٨	٥١	٩٨	١٣	٥٨
البرازيل	١٨٥	٥٥	٧٦	٢٢٩	٦٩
الكونغو الشعبية	٢٧	٥١	١٤٥	٥٥	١٦
جملة المساحل	٤٧٩٤٩	—	١٥٥٩٨	—	١١٠٨٤٣

جدول رقم (٦٢)

الوارد		الصادر	
الدولة	%	الدولة	%
المملكة المتحدة	٣٣	نيجيريا	٥٧
هولندا	١٨	سيراليون	٧
ألمانيا	١٨	بنين	٧
فرنسا	١٣	أندونيسيا	٥
اليابان	٤	زائير (الكونغو الديمقراطية)	٤
بلجيكا ولوكسمبورج	٤	ماليزيا	٣
البرتغال	٣	غينيا	٣
الدنمارك	٣	الكاميرون	٢
دول أخرى	٤	دول أخرى	١٢

يتبين من تتبع أرقام الجدول رقم (٦٢) أن الدول الأفريقية تحتكر صادرات زيت نوى النخيل العالمية ، فقد بلغت نسبة صادرات دول القارة الرئيسية وهي نيجيريا وسيراليون وبنين وزائير وغينيا والكاميرون نحو ٨٠% من إجمالي الصادرات الدولية ، بينما لم تساهم الدول الآسيوية وهي أندونيسيا وماليزيا بأكثر من ٨% ، ويلاحظ أن معظم صادرات زيت نوى النخيل تتجه إلى الأسواق الأوروبية وخاصة إلى الأسواق البريطانية التي تحصل وحدها على حوالي ثلث الكمية الداخلة في التجارة الدولية .

وبالنسبة لتجارة زيت النخيل الدولية فهي محدودة بصورة عامة كما سبق أن ذكرنا وقد تصدرت ماليزيا دول العالم المصدر لهذا الزيت حيث شكلت قيمة صادراتها منه ٦٥% من جملة قيمة الكمية الداخلة التجارة الدولية عام ١٩٨٣ ، وجاءت سنغافورة في المركز الثاني (١٢٨%) ، يليها أندونيسيا (٩٧%) وساحل العاج (٣١%) .

وتصدرت الهند دول العالم المستوردة لزيت النخيل عام ١٩٨٣ حيث اتجه إلى أسواقها ما شكلت قيمته ١٣% من جملة قيمة الكميات الداخلة في التجارة الدولية خلال العام المذكور ، وجاءت باكستان في المركز الثاني (١٣٤%) ، يليها بريطانيا (٦٩%) ، هولندا (٦٢%) ، اليابان (٥٧%) .

### ثالثا - الفول السودانى GROUNDNUTS (١) :

يعرف علميا باسم *Arachis Hypogaea* ، وهو محصول بقولى يبعث في الأرض فترة تتراوح بين ٦ - ٧ شهور ، وهو أمريكي الأصل لذا لم يعرفه العالم القديم الا بعد اكتشاف الأمريكتين . والفول السودانى من محاصيل الزيت ذات القيمة الاقتصادية الكبيرة فهو يحتوى على نسبة مرتفعة من الزيت (٤٣٣%) والبروتين (٢٥٦%) ، لذلك تستغل ثماره الى جانب أهميتها الغذائية في إنتاج الزيت والمرجرين والصابون ، كما ان مخلفات عملية عصر الثمار تستخدم كغذاء للحيوانات ، الى جانب أهمية هذا المحصول في تخصيب التربة ورفع قدرتها الانتاجية عن طريق امداده للتربة بالبكتريا بواسطة الجذور المتشعبة في باطن الأرض والتي تتعمق حتى ١٠٠ سم تحت سطح التربة الزراعية ، وكثيرا ما يتم تقليب بقايا المحصول في التربة لزيادة خصوبتها ورفع قدرتها الانتاجية .

والفول السودانى محصول مدارى يحتاج الى درجة حرارة مرتفعة ، وكمية كبيرة من ضوء الشمس ، لذا تنتشر زراعته في الأقاليم المدارية بصفة خاصة ، كما يزرع أيضا في الأقاليم شبه المدارية والمعتدلة ولكن خلال أشهر الصيف حين ترتفع درجة الحرارة ، ويفضل أن تبلغ درجة الحرارة ٨٠°ف خلال فترة النمو .

ويحتاج الفول السودانى الى كمية معتدلة من الأمطار لا تقل عن ٤٠ بوصة سنويا على أن تتسم فترة جمع المحصول بالجفاف ، وكثيرا ما يزرع معتمدا على مياه الري من الانهار كما في مصر .

ويلائم هذا المحصول التربات الرملية اذ يسهل تفكك بناء هذه التربات على الثمار تظلها فيتم نضجها بسرعة ، كما تكون الثمار بحبيزة الحجم ، ويسهل لون التربة الرملية الفاتح جمع الثمار بعد نضجها ، وكثيرا ما يزرع في التربات المتماسكة في بعض الدول الأوروبية والأمريكية ، وفي هذه الحالة يستغل الانتاج كعلف أخضر ، وعموما تجود زراعة الفول السودانى في التربات التى تحتوى على نسبة عالية من كبرونات الكالسيوم مما يعمل على تفكيك التربة الزراعية ، وهو ما يناسب تماما هذا المحصول كما سبق أن ذكرنا .

يوضح الجدول رقم (٦٣) تطور انتاج العالم من الفول السودانى

(١) يعرف أيضا باسم Peanuts أو Monkey Nuts



موزعا على أهم القارات المنتجة خلال الفترة الممتدة بين عامي ١٩٦٢ -  
: (١) ١٩٨٩

جدول رقم (٦٣)

(الانتاج بالالف طن متري)

جملة انتاج العالم	أوروبا	أمريكا الجنوبية	أمريكا الشمالية	أفريقيا	آسيا	أستراليا
١٥١١٦	٢٩	١١١٧	٩٥٣	٤٩١٤	٨٠٨٥	١٩٦٢
١٦٣٢٤	٢٦	٨٥٩	٢٦١٨	٤٧٧٠	٩٥٢٧	١٩٦٤
١٦٥٢٧	٢٣	١٣٥٩	١٢٥٣	٥٦٦٥	٨١٩٨	١٩٦٦
١٥٦٧٥	١٩	١٠٨٠	١٢٩٨	٤٩٢٤	٨٣٢٢	١٩٦٨
١٧٥٨١	٢١	١١٨٥	١٥٢١	٤٣٧٥	١٠٤٧٩	١٩٧٠
١٨٩٦٥	١١	٤٠٤	٦٩٧	٦٢٣٢	١١٥٧٤	١٩٨٣
٢٥٣٤٠	٢٢	٧٢٩	١٩٤٤	٥٠٦٦	١٧٥٣١	١٩٨٨
٢٢٩٧٢	٢٧	٥٠٥	١٩٥٤	٤٩٠٠	١٥٥٥٢	١٩٨٩

يتبين من تتبع أرقام الجدول رقم (٦٣) أنه رغم تذبذب انتاج العالم من الفول السوداني الا انه في زيادة مستمرة فقد بلغ ١٧٥٨١ ألف طن متري عام ١٩٧٠ بعد أن كان لا يتعدى ١٥١١٦ ألف طن متري عام ١٩٦٢ أي أن الانتاج العالمي زاد خلال هذه الفترة بنسبة ١٤٪ تقريبا . واستمر انتاج العالم في تزايد حتى بلغ حوالي ٢٢٩٠ مليون طن متري عام ١٩٨٩ ، وبذلك تزايد بنسبة ٣٠٫٧٪ خلال الفترة الممتدة بين عامي ١٩٧٠ ، ١٩٨٩ .

ويتذبذب انتاج الفول السوداني من عام لآخر في معظم القارات وخاصة في أفريقيا وأمريكا الجنوبية ، ومرد ذلك تباين كمية الامطار في مناطق زراعته في غربي القارة الأفريقية من عام لآخر ، وهي صفة تميز هذه الجهات من القارة الأفريقية ، لذلك يقال دائما أن الفول السوداني يزرع

(١) تنتج الأوقيانوسية والاتحاد السوفيتي (السابق) كميات محدودة جدا من الفول السوداني لم تتجاوز ٢٣ ، ٤ آلاف طن متري على الترتيب عام ١٩٨٩ .

في نطاقات معينة من غربي أفريقيا قلما تجود فيها زراعة محاصيل أخرى تستطيع تحمل الظروف الطبيعية السائدة في المنطقة من جفاف وتباين في كمية الأمطار وعدم انتظام سقوطها . ويتسم إنتاج الفول السوداني في قارة أمريكا الشمالية بتزايد كمياته بصورة مطردة ، فقد بلغ إنتاجها ١٥٢١ ألف طن متري عام ١٩٧٠ بعد أن كان ٩٥٣ ألف طن متري عام ١٩٦٢ ، وبذلك زاد إنتاج القارة بنسبة ٥٩.٦٪ خلال الفترة المذكورة ، في حين بلغ ١٩٥٤ ألف طن متري عام ١٩٨٩ وبذلك زاد إنتاج القارة بنسبة ٢٨.٥٪ خلال الفترة الممتدة بين عامي ١٩٧٠ ، ١٩٨٩ ، ويرجع عدم تذبذب إنتاج القارة وازدياده باستمرار الى الاهتمام الكبير بهذا المحصول ، الى جانب كفاية الأمطار في مناطق زراعته في الجنوب و انتظام سقوطها .

وتأتي آسيا في المركز الثاني بين القارات بعد أمريكا الشمالية من حيث تزايد الكميات المنتجة من الفول السوداني حتى عام ١٩٧٠ ، فبعد أن كان إنتاجها ٨٠٨٥ ألف طن متري عام ١٩٦٢ ، قفز عام ١٩٧٠ وبلغ ١٠٤٧٩ ألف طن متري وبذلك زاد إنتاج القارة بنسبة ٢٩.٦٪ خلال الفترة الممتدة بين عامي ١٩٧٠/٦٢ ، في حين بلغ ١٥٥٥٢ ألف طن متري عام ١٩٨٩ وبذلك زاد إنتاج القارة بنسبة ٤٨.٤٪ خلال الفترة الممتدة بين عامي ١٩٧٠ ، ١٩٨٩ ، ومرد ذلك اهتمام الاهالي الكبير في جهات واسعة من القارة بهذا المحصول ، لذا تتصدر آسيا باقي القارات في الإنتاج ، كما يبدو من تتبع أرقام الجدول رقم (٦٤) التي تبين إنتاج العالم من الفول السوداني موزعا على القارات خلال عامي ١٩٩٠ ، ١٩٩٥ .

#### جدول رقم (٦٤)

(الإنتاج بالآلف طن متري)

١٩٩٥		١٩٩٠		القارة
%	الإنتاج	%	الإنتاج	
٧.٠٣	١٩٦٧٣	٧.٨	١٥٨٧٩	آسيا
٢١.٢	٥٩٣١٠	٢٨.٧	٤٧٦٥	أفريقيا
٦.٢	١٧٣٧	٢٠.٦	١٧٨٩	أمريكا الشمالية
٢.٦	٥٨٦	٢.٧	٦١٨	أمريكا الجنوبية
٠.٢	٤٦	٠.١	٢٣	الأوقيانوسية
—	١٤	٠.١	٣١	أوروبا
—	٤	—	٤	الاتحاد السوفيتي السابق
١٠٠	٢٧٩٩١	١٠٠	٢٣١٠٩	الجملة

## أولا - مقارنة آسيا :

تتمصدر المقارنات في إنتاج الفول السوداني فقد بلغ انتاجها ١١٥٧٤ ألف طن متري وهو ما يعادل ٦٦٪ من جملة انتاج العالم عام ١٩٨٣ ، في حين بلغ ١٥٨٨ مليون طن متري (٦٨٫٣٪ من انتاج العالم) عام ١٩٩٠ ، و ١٩٦٨ مليون طن متري (٧٠٫٣٪ من الانتاج العالمي) عام ١٩٩٥ .

وتنتشر زراعة هذا المحصول في المقاطق المدارية والمعتدلة في القارة إذ تمتد المساحات المزروعة بالفول السوداني في شرقي وجنوب شرقي وجنوب غربي آسيا ، أي تنتشر زراعته من الصين الشعبية شرقا الى تركيا غربا ، ويظهر في هذا النطاق الكبير مركزان رئيسيان للانتاج : يمثل المركز الأول في الهند بجنوب القارة حيث تتمصدر حول العالم في انتاج الفول السوداني فقد بلغ انتاجها : ٧٥ ألف طن متري أي حوالي ٣٩٫٥٪ من جملة انتاج العالم عام ١٩٨٣ ، بينما بلغ ٧٢٠٠ ألف طن متري (٣١٫١٪ من جملة الانتاج العالمي) عام ١٩٩٠ ، ٧١٠٠ ألف طن متري (٢٥٫٤٪ من انتاج العالم) عام ١٩٩٥ ، وتنتشر زراعته في هضبة الدكن وخاصة في أجزائها الجنوبية والغربية .

وكانت الهند من الدول الرئيسية المصدرة للفول السوداني حتى الحرب العالمية الثانية ، ثم انتقل بعد ذلك مركز تمويل الأسواق العالمية من جنوبي آسيا الى غربي أفريقيا كما سفرى بعد قليل . ويتباين انتاج الهنود من الفول السوداني من عام لآخر تبعا لتذبذب الأمطار ، يتضح ذلك من تتبع أرقام الجدول رقم (٦٥) التي تبين تطور انتاج الهند والنسبة المئوية لانتاجها الى جملة الانتاج العالمي خلال الفترة بين عامي ١٩٦٢ - ١٩٨٩ .

### جدول رقم (٦٥)

(الانتاج بالألف طن متري)

السنة	الانتاج %	السنة	الانتاج %
١٩٦٢	٥٠٦٤	١٩٨٠	٩٦٠٥
١٩٦٤	٥٨٨٨	١٩٨٢	٩٣٤٥
١٩٦٦	٤٤١١	١٩٨٨	٩٦٥٨
١٩٦٨	٤٦٣٦	١٩٨٩	٨٠٨٨
١٩٧٠	٦٠٦٥	١٩٩٠	٧٢٠٠
		١٩٩٥	٧١٠٠

ويتمثل المركز الرئيسي الثاني لانتاج الفول السوداني في الصين الشعبية التي بلغ انتاجها ٢٤.٢٩ ألف طن متري وهو ما يوازي ١٢.٩٪ من جملة انتاج العالم عام ١٩٨٣ ، في حين بلغ ٦٥٦٣ ألف طن متري ( ٢٨.٤٪ من جملة الإنتاج العالمي) عام ١٩٩٠ وحقق الانتاج الصيني قفزات كبيرة حتى بلغ ١٠.٣ مليون طن متري (٣٦.٨٪ من الانتاج العالمي) عام ١٩٩٥ ، وبذلك تصدرت دول العالم المنتجة للفول السوداني ، وتتركز زراعته في سهول الهوانجوه وفي شبه جزيرة شانغونج بصفة خاصة حيث يمثل اهم المحاصيل النقدية .

وبالإضافة الى الهند والصين الشعبية يزرع الفول السوداني في عدد كبير من الدول الآسيوية اهمها اتحاد ميان مار ، وأندونيسيا وتايلاند واليابان وفيتنام وباكستان وفرنموزا والفلبين وتركيا .

#### ثانيا - قارة أفريقيا :

تحتل المركز الثاني بين القارات في انتاج الفول السوداني اذ بلغ انتاجها ٦٢٣٢ ألف طن متري وهو ما يكون ٣٢.٩٪ من جملة انتاج العالم عام ١٩٨٣ ، في حين بلغ ٤٧٦٥ ألف طن متري (٢٠.٦٪ من جملة الانتاج العالمي) عام ١٩٩٠ ، ٥٩٣١ ألف طن متري (٢١.٢٪ من انتاج العالم) عام ١٩٩٥ .

وأهتم بالتوسع في زراعة الفول السوداني بالقارة في السنوات الأخيرة وخاصة بعد الحرب العالمية الثانية حتى أن دولها أصبحت تساهم بأكثر من ٧٠٪ من جملة الكمية الداخلة في التجارة الدولية ، وبذلك انتقل مركز التصدير الرئيسي من جنوبى آسيا الى غربى أفريقيا حيث تتركز أهم دول القارة المنتجة لهذا الميصول ، وقد تبع تذبذب الأمطار في معظم دول غربى القارة تعابن انتاجها من الفول السوداني من عام لآخر كما يبدو من تتبع أرقام الجدول رقم (٦٦) التى تبين تطور انتاج بعض الدول الأفريقية خلال الفترة الممتدة بين عامى ١٩٦٣ - ١٩٩٥ :

وتعد نيجيريا من الدول الأفريقية المنتجة للفول السوداني منذ عهد بعيد وقد بلغ انتاجها ٦٠٠ ألف طن متري وهو ما يوازي ٩.٦٪ من انتاج أفريقيا ، ٣.١٪ من جملة انتاج العالم عام ١٩٨٣ ، في حين بلغ انتاجها ١.٧ مليون طن متري (٥.٤٪ من انتاج العالم) عام ١٩٩٥ . لذلك تصدر دول أفريقيا من حيث ضخامة حجم الانتاج .

وتتركز زراعته في الاجزاء الشمالية من البلاد وخاصة حول مدينة كانو

Kano ، وتصدر نيجيريا معظم انتاجها الى الاسواق العالمية ، لذا تساهم بنحو ٤٢٪ من صادرات الفول السوداني العالمية ، وبذلك تحتل المركز الأول بين الدول المصدرة لهذا المحصول .

جدول رقم (٦٦)

(الانتاج بالالف طن متري)

السنة	الولايات المتحدة	فرنسا	ألمانيا	الاتحاد السوفياتي	الاتحاد السوفياتي	الاتحاد السوفياتي	الاتحاد السوفياتي	الاتحاد السوفياتي
١٩٦٢	١٥١٥	٩١٤	٢٠٥	١١٣	١١٥	١٤٥	٢٢	٥٧٠
١٩٦٤	١٢٥٢	١٠١٩	١٨٤	١٣٦	١٤٨	١٤٠	١٧	٦١٠
١٩٦٦	١٧٥٥	٩٢٣	٢٨٨	١١٩	١٥٩	١٥٩	٢٥	٣٨٠
١٩٦٨	١٤٤٥	٨٣٠	٢٥٢	٩٢	١٠٠	١١٠	١٨	٦٢٠
١٩٧٠	٧٨٠	٥٨٣	٢٣٥	٦٨	١٥٨	١١٥	١٨	٦٠٠
١٩٨٠	٦٠٠	١٠٥٧	١٦٩	١٧٠	٢٠٠	١٧٢	٣٥	٩٠٠
١٩٨٢	٦٠٠	١١٣٩	١٩٠	١٤٨	٣٠٠	١٧٠	٣٦	١٠٠٠
١٩٨٨	٨١٥	٧٢٣	٤٥	٢٢١	٢٧٢	٧٩	٢٥	٢٠٦
١٩٨٩	١٠٠٠	٨٤٤	٨٠	١٣١	١٥٧	٨٠	٢٨	٢٠٠
١٩٩٠	١١٦٦	٦٩٨	٦٠	١٤٠	١٦٠	٨٠	٢٨	١٨٠
١٩٩٥	١٥٠٢	٧٩١	٦٥	٢٠٣	٢١٥	٢٠٧	٣٢	١٧٦

وتصدرت السنغال دول أفريقيا المنتجة للفول السوداني حتى عام ١٩٨٣ حيث بلغ انتاجها ١١٠٠ ألف طن متري أي حوالي ١٧٦٪ من انتاج أفريقيا ٥٨٪ من انتاج العالم عام ١٩٨٣ ، في حين بلغ ٦٩٨ ألف طن متري (٣٪ من انتاج العالم) عام ١٩٩٠ ، ٧٩١ ألف طن متري (٢٨٪ من جملة انتاج العالم) عام ١٩٩٥ ، وبذلك تفوقت الى المركز الثاني بين الدول الأفريقية المنتجة للفول السوداني بعد نيجيريا ، وتتركز زراعة الفول السوداني في منطقتين رئيسيتين هما :

■ منطقة باماكو/سيجو Bamako/Ségou الواقعة على طول امتداد الجزء الأعلى لنهر النيجر .

■ المنطقة الداخلية المواجهة لمدينة دكار Dakar

وتساهم المتعاقب بحوالي ١٥% من صادرات الفول السوداني الدولية ،  
لذلك تحتل المركز الثاني بين الدول المصدرة بعد نيجيريا .

### ثالثا - قارة أمريكا الشمالية :

ثالث القارات المنتجة للفول السوداني اذ بلغ انتاجها ٦٩٧ ألف طن  
لمترى وهو ما يكون ٣٧% من جملة إنتاج العالم عام ١٩٨٣ . في حين  
بلغ ١٧٨٩ ألف طن مترى ( ٧٨% من جملة الانتاج العالمى ) عام ١٩٩٠ ،  
١٣٣٧ ألف طن مترى ( ٦٢% من جملة إنتاج العالم ) عام ١٩٩٥ .

وتصدر الولايات المتحدة الأمريكية دول القارة في الانتاج حيث بلغ  
لانتاجها ٥٥٧ ألف طن مترى وهو ما يوازي ٧٩% من انتاج القارة ،  
٢٧% من جملة إنتاج العالم عام ١٩٨٣ ، بينما بلغ ١٦٣٤ ألف طن مترى  
( ٩١% من انتاج القارة ، ٧١% من جملة الانتاج العالمى ) عام ١٩٩٠ ،  
١٥٧٨ ألف طن مترى ( ٥٦% من إنتاج العالم ) عام ١٩٩٥ وتتركز زراعة  
المحصول في جنوبى وجنوب شرقى البلاد ، وأيضا في جنوب الوسط ،  
وذلك في اطار ثلاثة نطاقات رئيسية هي :

■ النطاق الشرقى ويمتد بين ولايتي فرجينيا وكارولينا الشمالية  
بالقرب من ساحل المحيط الاطلسى .

■ النطاق الأوسط ويمتد في جنوب شرقى البلاد بولايات كارولينا  
الجنوبية وجورجيا وفلوريدا والاباما وميسيسى وأركانساس ولوزيانا .

■ النطاق الغربى ويمتد في جنوب الوسط بولايات تكساس وأوكلاهوما  
ونيو مكسيكو .

ويزرع الفول السودانى أيضا في عدد من دول أمريكا الوسطى وجزر  
البحر الكاريبى ، يأتى في مقدمتها هايتى والمكسيك والدومينيكان  
ونيكاراغوا .

### رابعا - قارة أمريكا الجنوبية :

تأتى في المركز الرابع بين القارات المنتجة للفول السوداني بعد آسيا  
وأفريقيا وأمريكا الشمالية فقد بلغ انتاجها ٤٤٤ ألف طن مترى أى ما يعادل  
٢١% من جملة إنتاج العالم عام ١٩٨٣ ، في حين بلغ ٦١٨ ألف طن مترى  
( حوالى ٢٧% من جملة الانتاج العالمى ) عام ١٩٩٠ ، ٥٨٦ ألف طن مترى  
( ٢١% من جملة إنتاج العالم ) عام ١٩٩٥ . وتتركز زراعة هذا المحصول

في أجزاء محددة من القارة في الجنوب الشرقي والشمال الغربي بصورة خاصة .

وتصدرت البرازيل دول القارة في الانتاج حتى عام ١٩٨٣ حين بلغ انتاجها ٢١٢ ألف طن متري أي نحو ٥٢٪ من انتاج القارة ، اى ١٪ من جملة انتاج العالم ، وتناقص انتاج البرازيل بعد ذلك حتى بلغ ١٣٧ ألف طن متري ( ٢٢٪ من انتاج القارة ، ٠٦٪ من انتاج العالم ) عام ١٩٩٠ ، ١٦٨ ألف طن متري ( ٠٦٪ من انتاج العالم ) عام ١٩٩٥ ، وبذلك احتلت المركز الثانى بين دول القارة من حيث حجم الانتاج بعد الأرجنتين . وتتركز أوسع مساحات هذا المحصول في الأجزاء الجنوبية الشرقية المجاورة لمداريّ الجدي .

#### الأرجنتين .

تتصدر حاليا دول أمريكا الجنوبية من حيث حجم الانتاج الفول ببلغ ٣٧٠ ألف طن متري ( ٥٩٩٪ من انتاج القارة ، ١٦٪ من انتاج العالم ) عام ١٩٩٠ ، ٣٣٩ ألف طن متري ( ١٢٪ من الانتاج العالمى ) عام ١٩٩٥ . ويزرع الفول السوداني أيضا عند كثير من دول القارة إلا أن انتاجها محدود ، ويأتى في مقدمة هذه الدول باراجواى وبوليفيا وكوادور .

ولم يتجاوز انتاج الأوقيانوسية ٢٣ ألف طن متري وهو ما يكون ٠١٪ فقط من جملة الانتاج العالمى عام ١٩٩٠ ، في حين بلغ ٤٦ ألف طن متري ( ٠٢٪ من انتاج العالم ) عام ١٩٩٥ ، وتتركز زراعة الفول السوداني في استراليا وجزر فيجي وتونجا .

أما قارة أوروبا فانتاجها من الفول السوداني محدود للغاية لم يتعد انتاجها ١١ ألف طن متري وهو ما يعادل ٠١٪ من جملة انتاج العالم عام ١٩٨٣ ، في حين بلغ ٣١ ألف طن متري ( حوالي ٠١٪ من انتاج العالم ) عام ١٩٩٠ ، ١٤ ألف طن متري عام ١٩٩٥ ، ويرجع ذلك إلى عدم ملائمة الظروف المناخية هنا لزراعته على نطاق واسع . وتتركز زراعته في ثلاث دول تمتد في جنوبى القارة هي اليونان وإسبانيا وإيطاليا .

#### تجارة الفول السوداني الدولية :

لم يدخل في التجارة الدولية من الفول السوداني سوى كمية تقدر بنحو ١٤٤٣٧٠٠ طن متري سنويا أي ما يكون ١٣٪ فقط من جملة انتاج العالم بؤذلك خلال الفترة الممتدة بين عامي ١٩٦٣ - ١٩٦٥ ، ويرجع ذلك

الى ضخامة الكميات المستهلكة في مناطق الانتاج الرئيسية وخاصة في قارة آسيا التي تضم أكبر دولتين منتجين للفول السوداني في العالم ، ومع ذلك لا تساهم الا بقدر ضئيل جدا في الكمية الداخلة في التجارة الدولية .

وتعد دول القارة الأفريقية - التي تأتي في المركز الثاني من حيث حجم الانتاج بعد دول آسيا - مصدر معظم كميات الفول السوداني المتجهة الى الأسواق العالمية، ويبين الجدول رقم (٦٧) أهم الدول المصدرة والمستوردة للفول السوداني خلال الفترة الممتدة بين عامي ١٩٦٥/٦٣ (١) :

جدول رقم (٦٧)

الوارد		الصادر	
الدولة	%	الدولة	%
فرنسا	٣٥	نيجيريا	٤٢
المملكة المتحدة	١٥	السنغال	١٥
ايطاليا	٩	السودان	١٠
دول أخرى	٤٦	دول أخرى	٣٢

تؤكد أرقام الجدول الحقيقة السابق ذكرها ، وهي أن الدول الأفريقية تساهم بالجزء الأكبر من صادرات الفول السوداني العالمية إذ بلغ نصيب الدول الثلاث الأولى في الانتاج وهي نيجيريا والسنغال والسودان نحو ٦٧% من جملة الكمية الداخلة في التجارة الدولية ، وتمثل الدول الأوربية الصناعية أهم الأسواق التي تتجه اليها صادرات الفول السوداني العالمية .

وتتصدر السنغال دول العالم المصدرة لزيت الفول السوداني حيث شكلت قيمة صادراتها نحو ٤١.١% من جملة قيمة صادرات زيت الفول السوداني عام ١٩٨٣، في حين جاءت البرازيل في المركز الثاني (٩.٠-١٠.٠) وتستورد بعض الدول الأوربية كميات من الفول السوداني لعصره ونتاج الزيت الذي يعاد تصدير كميات منه كما هي الحال بالنسبة لدول بلجيكا وفرنسا وهولندا التي ساهمت بنسب ٩.٠-١٠.٠% ، ٥.٠% ، ٤.٩% من جملة تجارة زيت الفول السوداني الدولية على الترتيب عام ١٩٨٣ .

(1) Oxford Economic Atlas, Op. Cit., p. 18.



وتصدرت فرنسا دول العالم المستوردة لزيت الفول السوداني حيث شكلت وارداتها منه نحو ٤٨٪ من جملة قيمة الزيت الداخلة للتجارة الدولية عام ١٩٨٣ ، يليها هونج كونج (١٠٩٪) وبلجيكا ولوكسمبورج (١٠٩٪) وإيطاليا (٧٢٪) .

#### رابعاً - فول الصويا SOYA BEANS :

يعرف علمياً باسم Glycine Max وهو من محاصيل الزيت التي عرفها الإنسان منذ زمن بعيد حيث يعتقد أنه زرع في الصين منذ أكثر من أربعة آلاف عام ، ومنها انتقلت زراعته إلى جهات واسعة من شرقى القارة الآسيوية ، ثم انتقلت بعد ذلك إلى الأمريكتين .

والنبات غزير النمو الخضري متعدد الأفرع يتراوح طول ساقه بين ٥٠ إلى أكثر من ١٥٠ سم ، والثمار قرنية الشكل صغيرة الحجم ، وتضم كل منها ما بين ١ - ٤ حبات ذات شكل كزوى ، وفول الصويا أهمية غذائية خاصة لاحتوائه على نسبة مرتفعة جداً من البروتين تبلغ ٣٨٪ ، وهى أعلى نسبة بروتين يحتويها محصول زيتى ، كما يحتوى على نسبة غير قليلة من الزيت تبلغ نحو ٢٨٪ ، ويستخدم زيت فول الصويا في العديد من الأغراض منها استخدامه في إنتاج المرجرين وزيت الطلاء ، إلى جانب استخدام دقيقه الغنى بالبروتينات كغذاء للإنسان كما هو الحال في الصين الشعبية واليابان بصفة خاصة حيث يستهلك فول الصويا أيضاً طازجاً ومجففاً ، وتستخدم المخلفات كغذاء للحيوان ، وكثيراً ما يزرع فول الصويا كعلف أخضر للحيوانات ويستهلك كالبرسيم اما طازجاً أو مجففاً في شكل دريس .

ويعد فول الصويا من المحاصيل الرئيسية في عدة نطاقات تمتد في العروض الوسطى الرطبة حيث يناسبه نفس الخصائص المناخية التي تناسب الذرة تقريباً ، فهو يحتاج إلى درجة حرارة معتدلة. إذ يؤدي الصقيع الثمار التي يضرها أيضاً انخفاض درجة الحرارة أثناء الليل ، كما أن الارتفاع الكبير لدرجة الحرارة يخفض نسبة الزيت في الحبوب ، ويلائم للنبات أن يكون المتوسط اليومي لدرجة الحرارة ٧٧°ف تقريباً .

ويحتاج فول الصويا إلى كميات معتدلة من مياه الأمطار أو ما يعادلها من مياه الري وخاصة خلال فصل النمو . ويمكن نمو النبات بنجاح في كل أنواع التربة تقريباً حتى ولو ارتفعت فيها نسبة الأملاح الذائبة ، وفول الصويا قدرة فريدة على النمو في فترات زمنية متباينة يتراوح بين

يقبل من ثلاثة شهور الى أكثر من ستة شهور حسب أصنافه ، وساعدت هذه المرونة الكبيرة على امكان زراعته في مناطق متباينة المناخ تمتد من جزيرة جاوة والأجزاء الشمالية الشرقية من البرازيل - بالقرب من خط الاستواء - الى كل من منشوريا في الصين الشعبية ونطاق الذرة في شمال شرقي الولايات المتحدة الأمريكية .

### الانتاج العالمي لفول الصويا :

وبين الجدول رقم (٦٨) تطور انتاج العالم من فول الصويا خلال الفترة الممتدة بين عامي ١٩٦٢ - ١٩٩٥ :

#### جدول رقم (٦٨)

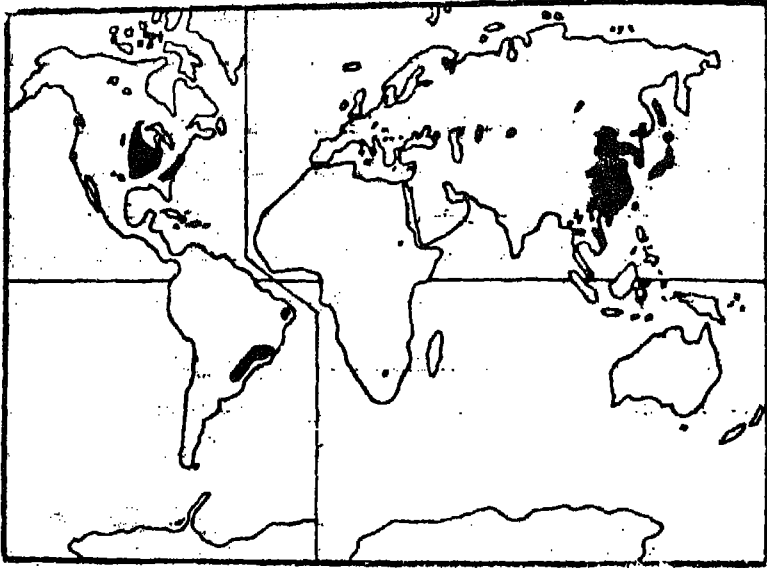
(الانتاج بالالف طن متري)

السنة	الانتاج	السنة	الانتاج	السنة	الانتاج
١٩٦٢	٣٠٨٢٥	١٩٧٠	٤٦٥٣٣	١٩٨٨	٩٣٤٢٧
١٩٦٤	٣٢٣٣١	١٩٨٠	٨٠٩٦٠	١٩٨٩	١٠٦٩٢٦
١٩٦٦	٣٩٠٦١	١٩٨٢	٩٣٢١٧	١٩٩٠	١٠٧٧٦٧
١٩٦٨	٤٣٧٦١	١٩٨٣	٧٨٥٦٦	١٩٩٣	١١٥٠٤٧
				١٩٩٥	١٢٥٩٣٠

يلاحظ من تتبع أرقام الجدول رقم (٦٨) الزيادة المطردة لانتاج العالم من فول الصويا فيعد أن كان ٣٠.٨ مليون طن متري عام ١٩٦٢ بلغ ٧٨.٥ مليون طن متري عام ١٩٨٣ ، أي أن الانتاج العالمي زاد بنسبة ١٥٤٪ خلال الفترة بين عامي ٦٢ - ٨٣ ، واستقر الانتاج العالمي في تزايد المطرد حتى بلغ حوالي ١٠٧.٧ مليون طن متري عام ١٩٩٠ ، وبذلك زاد انتاج العالم من فول الصويا بنسبة ٣٧١٪ خلال الفترة الممتدة بين عامي ١٩٨٣ ، و١٩٩٠ ومرد ذلك تعدد استخدامات هذا المحصول وخاصة في شرقي آسيا ، وارتفاع قيمته الغذائية مما شجع على التوسع في زراعته كلما أمكن ذلك وخاصة أنه من المحاصيل ذات المرونة الكبيرة كما سبق أن ذكرنا - شكل رقم (٣٠) - لذلك بلغ انتاج العالم منه ١٢٥.٩ مليون طن متري عام ١٩٩٥ .

وتصدر الولايات المتحدة الأمريكية دول العالم في انتاج فول الصويا

فقد بلغ انتاجها ٤٣٤٢١ ألف طن متري وهو ما يعايزى ٥٥ر٣٪ من جملة انتاج العالم عام ١٩٨٣ ، فى حين بلغ ٥٢٣٠٣ ألف طن متري (نحو ٤٨ر٥٪ من جملة الانتاج العالمى) عام ١٩٩٠ ، ٥٨٥٦٩ ألف طن متري (٤٦ر٥٪ من انتاج العالم) عام ١٩٩٥ ، وترجع ضخامة انتاجها الى الانتشار الواسع لزراعة فول الصويا وخاصة فى نطاق الغزاة بعد الحرب العالمية الثانية حتى انه اصبح يشكل مع بذرة القطن اهم مصادر الزيوت النباتية المستخدمة فى الولايات المتحدة دول العالم المصدرة لحبوب وزيت فول الصويا حيث وميسورى اهم الولايات المنتجة لفول الصويا فى البلاد ، لذلك تنصدر الولايات المتحدة دول العالم المصدرة لحبوب وزيت فول الصويا حيث تساهم سنويا بنحو ٩٠٪ ، ٧٩٪ من جملة الصادرات العالمية لكل منهما على الترتيب .



شكل رقم (٣٠) مناطق انتاج فول الصويا فى العالم

وتأتى البرازيل فى المركز الثانى بين دول العالم المنتجة لفول الصويا بعد الولايات المتحدة الامريكية اذ بلغ انتاجها ٢٤٥٨٢ ألف طن متري أى ما يكون ١٨ر٥٪ من جملة انتاج العالم عام ١٩٨٣ ، بينما بلغ ٢٩٨٨٨ ألف طن متري (١٨ر٥٪ من جملة الانتاج العالمى) عام ١٩٩٠ ، ٢٥٥٨٢ ألف طن متري (٣٠ر٣٪ من انتاج العالم) عام ١٩٩٥ . وتتركز زراعته فى الاجزاء الشمالية والجنوبية الشرقية القريبة من ساحل المحيط الاطلسى .

وتحتل الصين الشعبية المركز الثالث بين دول العالم المنتجة لصول الصويا إذ بلغ إنتاجها ٩٧٧٠ ألف طن متري وهو ما يعادل ١٢ر٤٪ من جملة إنتاج العالم عام ١٩٨٣ ، وتزايد إنتاجها بعد ذلك حتى بلغ ١١٥٠٨ ألف طن متري (١٠ر٧٪ من إنتاج العالم) عام ١٩٩٠ ، ١٣٥.١٨ ألف طن متري (١٠ر٧٪ من جملة الإنتاج العالمي) عام ١٩٩٥ .

وتنتشر زراعة فول الصويا في معظم الجهات الشرقية من البلاد بدءا من منشوريا في الشمال وحتى حدودها الجنوبية مع دول الهند الصينية ، إلا أن سهول منشوريا والهوانج هو والجزء الأدنى من الميانجتسى تعد أهم مناطق زراعته في الصين وخاصة منشوريا التي تعد من أهم مناطق إنتاج فول الصويا في العالم ، فقد كانت مصدر معظم الكميات الداخلة في التجارة الدولية حتى الحرب العالمية الثانية تقريبا .

وتأتى الصين الشعبية في المركز الثاني بعد الولايات المتحدة الأمريكية في تصدير خبوب الصويا حيث تساهم بنحو ٨٪ من الصادرات العالمية .

ومجموعة دول الاتحاد السوفيتي السابق من الدول المشهورة بزراعة فول الصويا منذ زمن بعيد ، وقد بلغ إنتاجها ٦٧٠ ألف طن متري (٠ر٨٪ من جملة إنتاج العالم) عام ١٩٨٣ ، في حين بلغ ٨٥٠ ألف طن متري (٠ر٨٪ من إنتاج العالم) عام ١٩٩٠ ، ٨٨٢ ألف طن متري (٠ر٧٪ من إنتاج العالم) عام ١٩٥٥ . وتتركز زراعته في نطاقين رئيسيين هما :

■ **النطاق الأول** في وسط آسيا حيث يزرع في أقصى الشرق بالقرب من ساحل المحيط الهادي ، الى جانب زراعته في الطرف الجنوبي لجزيرة سخالين ، أي يمتد في روسيا الاتحادية وكازاخستان .

■ **النطاق الثاني** في الجانب الأوربي ويمتد على طول ساحل البحر الأسود من القوقاز في الجنوب الى جنوب جمهورية أوكرانيا في الشمال ، أي يمتد في جمهوريات جورجيا ، أذربيجان ، أوكرانيا .

وبلغ إنتاج أندونيسيا ٥٩٠ ألف طن متري وهو ما يوازي ٠ر٧٪ من جملة إنتاج العالم عام ١٩٨٣ ، في حين بلغ ١٤٢٧ ألف طن متري (حوالي ١ر٣٪ من إنتاج العالم) عام ١٩٩٠ ، ١٦٨٩ ألف طن متري (١ر٣٪ من إنتاج العالم) عام ١٩٩٥ . وتنتشر زراعته في جنوبي جزيرة سومطرة ، وفي جزيرة جاوة التي تعد من أهم جهات العالم المنتجة لهذا المحصول . وبالإضافة الى الدول الخمس المنتجة لفول الصويا ، تنتشر زراعته بصور

متبينة في عدد كبير من الدول منها كندا والمكسيك في أمريكا الشمالية ، وكولومبيا والأرجنتين وباراجواي في أمريكا الجنوبية ، والهند واليابان وكوريا الشمالية وكوريا الجنوبية وفيتنام وتايلاند وكمبوديا وتايوان وتركيا في آسيا ، رومانيا وصربيا في أوروبا ، ونيجيريا وجنوب أفريقيا واليابون في أفريقيا وتنتج هذه الدول مجتمعة ما يشكل ١٥% تقريبا من انتاج العالم سنويا ، وهي كمية محدودة تزيد قليلا عن انتاج الصين الشعبية وحدها .

### تجارة حبوب وزيت الصويا الدولية :

تستهلك كميات كبيرة من حبوب الصويا في مناطق الانتاج لعظم قيمتها الغذائية وتعدد استخداماتها ، لذا لا يدخل في التجارة الدولية سوى كمية تشكل ١٨% فقط من جملة انتاج العالم سنويا تقريبا .

ويبين الجدول رقم (٦٩) أهم الدول المصدرة والمستوردة لحبوب وزيت الصويا خلال الفترة الممتدة بين عامي ١٩٦٥/٦٣ : (١)

### جدول رقم (٦٩)

#### (١) حبوب الصويا :

الوارد		المصدر	
%	الدولة	%	الدولة
٢٨	اليابان	٩٠	الولايات المتحدة
٢١	المانينا	٨	الصين الشعبية
٧	كندا	١	كندا
٤٤	دول أخرى	١	دول أخرى

#### (ب) زيت الصويا :

الوارد		المصدر	
%	الدولة	%	الدولة
١٤	أسيانيا	٧٩	الولايات المتحدة
١٢	باكستان	٦	الدنمارك
٦	تركيا	٣	فلسطين
٦٨	دول أخرى	١٢	دول أخرى

(1) Oxford Economic Atlas. Op. Cit., p. 18.

يبين من تتبع أرقام الجدول رقم (٦٩) الحقائق التالية :

■ تصدر الولايات المتحدة الأمريكية دول العالم المصدرة لكل من حبوب الصويا (٩٠٪) وزيت الصويا (٧٩٪) وهو أمر طبيعي لضخامة إنتاجها الذي يكون نحو نصف جملة إنتاج العالم ، بينما تحتل الصين الشعبية المركز الثاني بين الدول المصدرة حيث تساهم بنحو ٨٪ من صادرات حبوب الصويا العالمية .

■ تصدر اليابان دول العالم المستوردة لحبوب الصويا رغم الضخمة النسبية لإنتاجها منه (٢٢٠ ، ٩٩ ألف طن متري خلال عامي ١٩٩٠ ، ١٩٩٥ على الترتيب) ومرد ذلك تعدد استخداماته في اليابان حتى أنه يستخدم أيضا كمخصب للتربة الزراعية ، وتستورد الدول الأوروبية وخاملة ألمانيا إلى جانب كندا كميات كبيرة من الحبوب لاستخدامها على نطاق واسع كغذاء للماشية المنتجة لللحمان .

■ تظهر الدنمارك وفلسطين المحتلة ضمن الدول المصدرة لزيت الصويا رغم أنهما لا تنتجان فول الصويا ، وتفسير ذلك أنه يتم استيراد الحبوب من مناطق الإنتاج الرئيسية لتعصر في المصانع المحلية ثم يعاد تصدير جزءا من إنتاج الزيت إلى الأسواق العالمية ، فخلال الفترة الممتدة بين عامي ١٩٦٥/٦٣ استوردت فلسطين المحتلة سنويا حوالي ٢٢٠ ألف طن متري من فول الصويا ، بينما صدرت سنويا نحو ٣٣٢٧٠ طن متري من زيت الصويا خلال نفس الفترة .

ولم يتغير كثيرا الأقطار العام لتجارة حبوب وزيت الصويا الدولية خلال عقد الثمانينيات عن مثيله خلال عقد الستينيات ، حيث تصدرت الولايات المتحدة الأمريكية دول العالم المصدرة لفول الصويا إذ شكلت قيمة صادراتها ٨٥٫٧٪ من جملة قيمة الصادرات العالمية منه عام ١٩٨٣ ، في حين جاءت البرازيل في المركز الثاني (٤٫٥٪) ، يليها الأرجنتين (٤٫٥٪) وباراجواي .

وتصدرت البرازيل دول العالم المصدرة لزيت فول الصويا عام ١٩٨٣ (٢٦٫٨٪) ، في حين جاءت الولايات المتحدة في المركز الثاني (١٤٫٣٪) ، يليها إسبانيا (١٢٫١٪) وهولندا (٩٫٤٪) وبلجيكا (٥٫٨٪) وغرناطة (٤٫٣٪) .

وشكلت اليابان ودول غربي وجنوبي أوروبا وبعض الدول الآسيوية أهم أسواق تصريف حبوب وزيت الصويا الداخل في التجارة الدولية عام ١٩٨٣ .

## الفصل العاشر

### محاصيل الالياف

- مقدمة •
- القطن •
- الجوت •
- الياكسا •





## مقدمة :

يمكن تقسيم الألياف النباتية الى خمسة أقسام رئيسية هي

١ - نباتات يحصل الانسان على الألياف من حبوبها ، وتشمل القطن  
Cotton والكابوك Kapok .

٢ - نباتات يحصل على الألياف من لحائها (ليفها) وتضم الجوت  
Jute ، الكتان Flax ، القنب Hamp ، الرامى Ramie ، اليورينا  
Urena المشتة Meshta (تيل ينتج في الهند) .

٣ - نباتات يحصل على الألياف من أوراقها وتشمل الأباكوا (قنب  
مانيلا) Abaca ، السيسل Sisal ، كنتالا Cantala (نوع من جنس  
الأجاف يشبه الصبار) ، فورميم Phormium ، ألياف ورق النخيل .

٤ - نباتات يحصل على الألياف من القشرة الخارجية للثمرة كليف  
جوز الهند .

٥ - نباتات يحصل على الألياف من ساقها أو من جزء منه كالخيزران  
والطحالب الاسبانية Spanish Mass .

وسيدرس في هذا الفصل القطن والجوت والأباكوا وهي من أهم  
محاصيل الألياف وأكثرها استخداما في العالم .

## أولا - القطن :

يعد القطن أهم الألياف المستخدمة في إنتاج المنسوجات وأكثرها  
استهلاكاً رغم المنافسة القوية التي يلقاها من الخيوط الحيوانية كالصوف ،  
أو من الألياف الأخرى سواء النباتية منها كالكتان والقنب ، أو الكيميائية  
كالنايلون والحرير الصناعي ، يتضح ذلك من تتبع أرقام الجدول رقم  
(٧٠) التي تبين تطور الكميات المستهلكة من القطن والصوف والحرير

الصناعى والألياف الصناعية فى العالم خلال الفترة الممتدة بين عامى  
١٩٣٨ ، ١٩٦٠ على سبيل المثال (١)

جدول رقم (٧٠)

(الكمية بالآلاف طن مترى)

النوع	١٩٣٨		١٩٥٠		١٩٥٥		١٩٥٩		١٩٦٠	
	الكمية %	الكمية %	الكمية %	الكمية %	الكمية %	الكمية %	الكمية %	الكمية %	الكمية %	الكمية %
القطن	٦٦٣٠	٧٩	٧٠٦٨	٧٦	٨٧٢٨	٧٠	١٠١٥٠	٦٩	١٠٤١٥	٦٨
الصوف الحرير	٩٤٠	١١	١٢٠٣	١٢	١٢٠٨	١٠	١٤٢٥	١٠	١٤٨٨	١٠
الصناعى الألياف	٨٧٦	١٠	١٥٨٦	١٦	٢٢٧٧	١٨	٢٥٢٤	١٧	٢٦١٠	١٧
الصناعية	-	-	٦٩	٠	٢٦٩	٢	٥٧٨	٤	٧٠٩	٥

والقطن محصول قديم عرفه الانسان منذ زمن بعيد ، ويعتقد أن الهند  
هى الموطن الأصيل لشجرة القطن ، فقد زرع فيها منذ أكثر من ٣٠٠٠ عام  
كما عرفه المصريين القدماء منذ القرن الخامس قبل الميلاد تقريبا ، أما فى  
العالم الجديد فقد عرفه سكان الأمريكتين من الهنود قبل وصول الرجل  
الأبيض واستخدموه على نطاق واسع فى إنتاج منسوجات خشنة وخاصة فى  
أمريكا الوسطى والجزء الشمالى من أمريكا الجنوبية وجزر الهند الغربية .

وفى أوروبا بدء فى استخدام الألياف القطن فى صناعة المنسوجات خلال  
القرن الثامن عشر تقريبا ، وكان يتم استيراد القطن من الشرق ومن أمريكا  
اللاتينية وخاصة من جزر الهند الغربية ، وكانت المنسوجات القطنية  
موتفعة الثمن خلال هذه الفترة لاستخدام الأساليب البدائية فى فصل البذور  
عن القطن الشعر مما رفع نفقات الإنتاج ، لذا لم يكن الإقبال كبيرا على  
المنسوجات القطنية الغالية وخاصة أن الأوربيين كانوا يعتمدون فى إنتاج  
المنسوجات على الأصواف والجلود والكتان وكلها خامات أقل تكلفة وأرخص  
ثمنا فى الأسواق .

وفى نهاية القرن الثامن عشر وبالتحديد عام ١٧٩٣ نجح إيلى هويتنى

(1) Oxford Economic Atlas, 1965, p. 56.

Eli Whitney في اختراع دواليب طحج القطن مما خفض تكلفة عمليات فصل البذور عن القطن الشعر واعداده للغزل والنسيج ، وهذا أدى الى التوسع في استخدام الياف القطن لانتاج المنسوجات ، مما أدى بدوره الى اتوسع في زراعته بجهات متعددة من العالم .

وتعرف شجيرة القطن علميا باسم *Gossypium* ويتراوح طولها بين ٥٠ - ١٥٠ سم ، وأحيانا يصل ارتفاع بعض الشجيرات البرية الى خمسة أمتار تقريبا ، ويمكن تقسيم القطن الى أربعة أنواع رئيسية هي :

■ *Gossypium Herbaceum* ، وهو نوع آسيوى موطنه الأصلي الهند والصين ، وشعر هذا النوع من القطن خشن الملمس ، قصير التيلة .

■ *Gossypium Hirsutum* (قطن أبلاند Upland) وهو أمريكى الأصل وشعره أقل خشونة وأطول تيلة من النوع السابق ، وهو أكثر أنواع القطن انتشارا في أمريكا الشمالية والوسطى ، بالإضافة الى انتشار زراعته في معظم جهات البحر المتوسط ودول الاتحاد السوفيتى السابق والهند والصين الشعبية وجهات متعددة من القارة الأفريقية .

■ *Gossypium Barbadense* Sea-Island وهو قطن من أيلاند ويعتقد أن جزر بربادوس هي موطنه الأصلي ، وهو أحسن أنواع القطن وأكثرها نعومة وأطولها تيلة . وتنتشر زراعته في السودان وبيرو ، وينتمى اليه أصناف القطن المصرى الشهيرة .

■ *Gossypium Arboreum (Peruvianum)* وموطنه أمريكا الجنوبية وتسم أشجاره بأنها معمرة اذ تثمر لمدة تصل الى نحو عشر سنوات .

وتتباين أنواع القطن حسب طول التيلة ولونها ومدى نعومتها ومتانتها ، فإذا كان طول التيلة أقل من  $\frac{1}{8}$  بوصة أعتبر القطن قصير التيلة ، وإذا تراوح بين  $\frac{1}{8}$  الى  $\frac{1}{4}$  الى أقل من  $\frac{1}{8}$  بوصة أعتبر متوسط التيلة ، وإذا زاد على  $\frac{1}{4}$  بوصة أعتبر طويل التيلة ، ويعد القطن من الأنواع طويلة التيلة المقازة إذا زاد طول التيلة على  $\frac{1}{4}$  بوصة ، وتحتكر مصر والسودان إنتاج هذا النوع الممتاز من القطن ، الذى يطلق عليه قطن طويل التيلة فى مصر . وطبيعى أنه كلما زاد طول التيلة زاد سعر القطن فأزدياد طول التيلة بنسبة ١ : ١٦ من البوصة - وهى نسبة ضئيلة - يزيد على ثمن البالة الواحدة حوالى ثمانية دولارات أمريكية (١) .

(١) يبلغ وزن البالة حوالى ٥٠٠ رطل ، بينما يصل وزن البالة المصرية الى ٧٥٠ رطلا تقريبا ، وعموما يضم الطن المترى نحو ٤ رء بالة .

## الشروط الجغرافية الطبيعية اللازمة لنمو القطن

يحتاج القطن الى فصل انبات طويل لا يقل عن ١٨٠ يوم ، ويفضل ان يكون ٢٠٠ يوم خالية من الصقيع الذى يضر شجيرة القطن ضررا بالغا ، لذا يزرع عادة في اواخر فصل الشتاء ويجمع في نهاية فصل الخريف .

والقطن من المحاصيل المدارية وشبه المدارية لذلك يتطلب نموه بنجاح درجة حرارة مرتفعة لا يقل متوسطها اليومي عن ٧٧ف خلال اشهر الصيف التى تمثل فصل نموه مما يساعد على اعطاء انتاج مرتفع ، اذ لوحظ ان انتاجية الشجيرة تتناقص اذا انخفضت درجة الحرارة الى اقل من ٦٠ف ، لذا تكاد تنحصر زراعة القطن في النطاق الممتد بين دائرة عرض ٣٢° جنوب خط الاستواء ، ٣٧° شمال خط الاستواء ، وان نُجحت في زراعته حتى دائرة عرض ٥٠° شمالا تقريبا بعد استنباط فصائل يمكنها النمو في فصل انبات قصير نسبيا .

وتتأثر كمية الانتاج ونوعيته بكمية ضوء الشمس التى يحجج نيه النبات خلال مراحل النمو الاخيرة بصفة خاصة ، ولوحظ ان محصول القطن الجيد يحتاج الى ما بين ٢٤٠٠ - ٢٥٠٠ ساعة مشمسة .

ويحتاج القطن الى امطار متوسطة الكمية ، منتظمة التساقط ، تتراوح كميتها السنوية بين ٢٥ - ٤٥ بوصة او ما يعادلها من مياه الري على ان تكون موزعة على طول فصل النمو ، وان يتسم الجزء الاخير من مرحلة النمو بالجفاف ، وزيادة كمية المياه التى تصل الى الحقول المزروعة تضر بالقطن ، لذا لا تجود زراعته في المناطق الاستوائية ، كما انه لا يستطيع تحمل الجفاف لعدم تعمق جذوره في باطن الارض الى اعماق بعيدة تمكنه من الاستفادة بالرطوبة الارضية .

وتعد زراعة القطن على مياه الري كما في مصر وبعض جهات السودان والولايات المتحدة الامريكية اصلح من زراعته على مياه الامطار لامكان التحكم في كمية المياه التى تصل الى الحقول الزراعية وفي الاوقات المناسبة للنبات .

ويحتاج القطن الى تربة خصبة جيدة الصرف ، وتعد التربة الطينية المتوسطة التى تحتفظ طبقاتها السطحية بالرطوبة انسب انواع التربة وأكثرها ملائمة لزراعته ، ونظرا لانه من النباتات المجهدة للتربة الزراعية فان نطاقاته تحتاج الى التسميد بصفة دورية ، ولهذا السبب كثيرا ما يزرع

القطن في دورات زراعية خاصة - كما في مصر - يراعى فيها عدم زراعته في الأرض الا مرة واحدة كل عامين أو ثلاثة اعوام حسب نظام الدورة المتبع لاعطاء الفرصة للأرض الزراعية لكي تستعيد خصوبتها .

والقطن من المحاصيل التي تحتاج الى أعداد كبيرة من الأيدي العاملة الرخيصة لتعدد مراحل انتاجه من عمليات اعداد الأرض للزراعة ، الي ازالة الحشائش والنباتات الضارة ، وتنقية النبات من الآفات المختلفة ، وجنى المحصول الذي يتم على عدة مرات . كل هذه العمليات تحتاج الي أعداد كبيرة من الأيدي العاملة وخاصة أنها تتم باليد في معظم مناطق الانتاج ، لذلك يلاحظ انتشار زراعة هذا المحصول في المناطق كثيفة السكان حيث تتوفر الأيدي العاملة الرخيصة كما في مصر والهند والصين الشعبية بصفة خاصة .

وعلى اساس العوامل الطبيعية السابق الاشارة اليها يمكن تحديد المناطق الصالحة لانتاج القطن على النحو التالي :

١ - بعض المناطق المدارية الرطبة كما في بعض جهات الهند وأستراليا وأمريكا الجنوبية وأفريقيا .

٢ - بعض المناطق شبه المدارية الرطبة، كما في بعض جهات الولايات المتحدة الامريكية ، وجنوب شرقى آسيا .

٣ - بعض النطاقات داخل اقليم السفانا والاستبس ، كبعض جهات افريقيا، مجموعة دول الاتحاد السوفيتى السابق، وتعتمد زراعة القطن في مثل هذه الجهات على مياه الري .

٤ - بعض المناطق شبه المدارية الجافة كما في مصر. وبيرو والمكسيك وجنوب غربى الولايات المتحدة الامريكية ، وتعتمد زراعة القطن هنا على مياه الري .

٥ - بعض المناطق التابعة لاقليم مناخ البحر المتوسط ، كما في بعض جهات دول حوض البحر المتوسط وخاصة تركيا وسوريا ، بالإضافة الى كاليفورنيا في الولايات المتحدة الامريكية .

٦ - بعض الجهات القريبة نسبيا من الاقاليم الباردة ، كما هي الحال في أوكرانيا حيث أمكن زراعة بعض فصائل القطن التي يمكنها النمو في مثل هذه الجهات المتطرفة نسبيا .

### الانتاج العالمى للقطن :

اتسم الانتاج العالمى للقطن رغم تزايدده بصفة عامة بالتقلب الشديد وخاصة خلال النصف الاول من القرن العشرين كنتيجة لفتك الآفات وخاصة دودة اللوزة بالمحصول فى مساحات واسعة مما أدى الى تناقص انتاج العالم من القطن بصورة خطيرة خلال الفترة الممتدة بين عامى ٢١ - ١٩٢٣ ، ومن يتبع الأرقام الدالة على كميات القطن المحلوج فى العالم يتضح الثقلب الشديد للانتاج العالمى كما يبدو من الجدول رقم (٧١) الذى يبين تطور انتاج القطن المحلوج بالعالم فى سنوات محددة خلال النصف الأول من القرن العشرين :

#### جدول رقم (٧٢)

(الانتاج بالمليون طن مترى)

الانتاج	السنة	الانتاج	المتة
٨٣٤	١٩٣٨ - ١٩٣٧	٤٧	١٩١٣ - ١٩١١
٦٩	١٩٥٠ - ١٩٤٩	٥٩	١٩٢٦ - ١٩٢٥
		٥٦	١٩٢٩ -

وأدى اكتشاف العديد من المبيدات الحشرية واتباع الأساليب الحديثة فى عمليات مقاومة الآفات والقضاء عليها فى جهات واسعة من العالم الى القضاء على العقليات الشديدة فى الانتاج ، بل وزيادته بصورة مطردة ، الا أن الكثير من مناطق زراعة القطن فى الدول الفقيرة لازالت تعاني من خطر اصابة المحصول بالآفات فى بعض السنوات مما أدى الى تباين انتاجها من عام لآخر .

وظلت الولايات المتحدة الامريكية تحتل المركز الأول بين دول العالم المنتجة للقطن لسنوات طويلة ، فقد بلغت نسبة انتاجها السنوى ٣٨٣% تقريباً من جملة إنتاج العالم خلال الفترة الممتدة بين عامى ١٩٣٤/١٩٣٨ ، وحوالى ٥٠٩% من جملة إنتاج العالم خلال الفترة الممتدة بين عامى ٤٧/١٩٤٩ ، الا أن نسبة انتاجها الى اجمالى الانتاج العالمى أخذت فى التناقص خلال السنوات التالية حيث بلغت ٣٠٧% عام ١٩٦٢ ، ٢٨٣% عام ١٩٦٥ ، ١٩٣% عام ١٩٦٩ ، رغم استمرارها فى احتلال المركز الأول بين دول العالم المنتجة للقطن .

ويرجع تناقص نسبة الانتاج الامريكى الى جملة الانتاج العالمى الى التوسع فى زراعة القطن فى جهات واسعة من العالم ، ساعد على ذلك زيادة الطلب عليه فى الأسواق العالمية لانتاج المنسوجات المختلفة ، الى جانب استخدامه فى العديد من الصناعات وخاصة صناعة اطارات السيارات . ولعبت الدول الأوروبية الاستعمارية دورا فى ازدياد الإنتاج العالمى للقطن حيث شجعت على زراعته على نطاق واسع فى مستعمراتها الأفريقية والآسيوية لتضمن الحصول على احتياجات أسواقها منه وخاصة أن جزءا كبيرا من الانتاج الامريكى كان يستهلك فى الأسواق الامريكية المواسعة ، لذا تعددت المراكز العالمية لانتاج القطن وتوزعت على معظم القارات ، بعد أن كانت هذه المراكز تقتصر على خمس مناطق رئيسية فقط حتى النصف الأول من القرن العشرين وهى الولايات المتحدة الامريكية ، شبه القارة الهندية (الهند وباكستان) ، الصين ، مصر ، البرازيل ، وظهرت دول رئيسية اخرى منتجة للقطن كالسودان والمكسيك وبيرو وتركيا والاتحاد السوفيتى (السابق) الذى احتل المركز الأول بين دول العالم المنتجة للقطن عام ١٩٧٠ .

ويبين الجدول رقم (٧٢) تطور انتاج العالم من القطن خلال الفترة الممتدة بين عامى ١٩٦٢ - ١٩٨٩ :

### جدول رقم (٧٢)

(الانتاج بالالف طن متري)

السنة	الولايات المتحدة الأمريكية الشمالية	الاتحاد السوفيتى	الهند	البرازيل	الصين	العالم	جملة انتاج
١٩٦٢	٢٩٦٩	١٤٨٥	٩٧٤	٩٠٨	٢٣١	١٠٥٤٠	-
١٩٦٤	٣٣٧٧	١٨٠٠	٩٦٣	٨٣٩	٤٧٥	١١٢٦٨	-
١٩٦٦	٣٦٣٦	٢٠٥٦	١٠٤٤	٨٨٣	٤١٢	١٠٦٥٦	-
١٩٦٨	٣٩٤٠	١٩٩٥	١٠٨١	٩٢٤	١٩٥	١١٣٠٧	-
١٩٧٠	٣٨٦٣	٢٧٢١	١٣٣٦	١٠٦٩	١٩٥	١١٥٢٥	٥٥
١٩٨٣	٧٤٤٠	٢٠٨٤	٢٧٦٠	١٢٠٣	١٩٠	١٤٦٩٢	٦٠١
١٩٨٨	٨٢١٧	٣٧٦٥	٣٧٦٢	١٣٩٠	٣٦٤	١٨٣٢١	٢٨٤
١٩٨٩	٨٢٠٠	٢٩٠٠	٢٦٨٢	١٣٦٠	٣٢٩	١٧٠٥٦	٣٨٢

يلاحظ من تتبع أرقام الجدول رقم (٧٢) ازدياد إنتاج العالم من القطن بصفة عامة رغم تقلبه من عام لآخر فقد بلغ ١١٥٢٥ ألف طن متري عام ١٩٧٠ بعد أن كان ١٠٥٤٠ ألف طن متري عام ١٩٦٢ ، أى أن الانتاج العالمى زاد خلال هذه الفترة بنسبة ٩٣% وهى نسبة زيادة محدودة اذا قيست بنسبة زيادة أى محصول زراعى آخر فى نفس الفترة ، ويرجع ذلك إلى عدم إمكان عدد كبير من الدول المنتجة للقطن للتوسع فى زراعته كنتيجة لتزايد أعداد السكان بصورة مطردة خلال السنوات الأخيرة ، وما تبع ذلك من ضرورة توفير المحاصيل الغذائية أو جانباً كبيراً منها على الأقل مطبياً ، وتطلب ذلك تخذيد المساحات المزروعة بالقطن والتوسع فى إنتاج محاصيل الحبوب بصفة خاصة ، لذلك فإن معظم الزيادة العالمية فى إنتاج القطن مردها ارتفاع متوسط إنتاجية الأرض كنتيجة للتوسع فى زراعة الأصناف عالية الإنتاج واستخدام المخصبات لرفع القدرة الانتاجية للتربة .

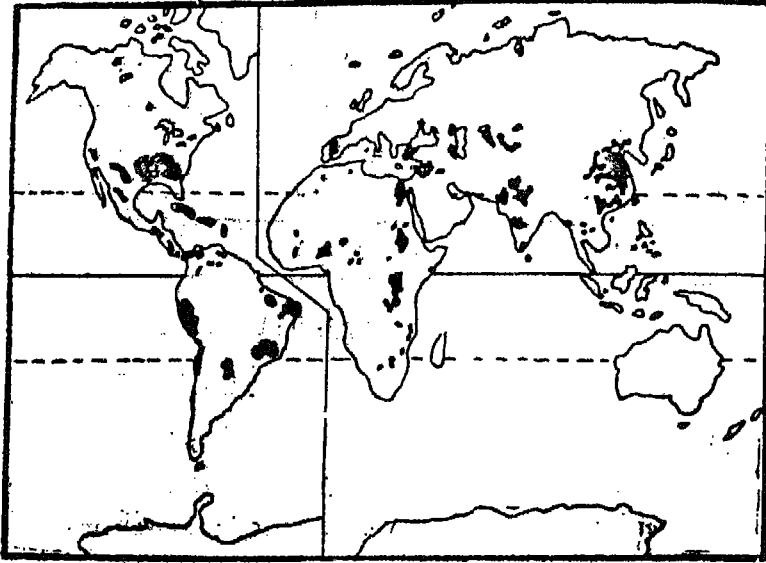
وإختلفت نسبة الزيادة فى إنتاج القطن فى القارات المختلفة خلال الفترة بين عامى ١٩٧٠/٦٢ إذ بلغت ٥٥% فى اتحاد السوفيتى (السابق) وهى أعلى نسبة زيادة لإنتاج القطن سجلت فى أى مكان بالعالم خلال الفترة المذكورة . ومرد ذلك الاهتمام الكبير بهذا المحصول والتوسع فى زراعته فى جهات واسعة من البلاد سواء فى الجانب الآسيوى أو فى الجانب الأوربى ، بالإضافة إلى تعدد الفضائل المزروعة ، فقد سبق أن ذكرنا أن الاتحاد السوفيتى نجح فى زراعة بعض الفضائل التى تحتاج إلى فصل نمو قصير نسبياً فى أوكرانيا حتى دائرة عرض ٥٠° شمالاً ، مما أدى إلى تزايد إنتاج البلاد بصورة كبيرة حتى أنه أصبح يحتل فى الوقت الحاضر مركزاً متقدماً بين دول العالم المنتجة للقطن : شكل رقم (٣١) .

وتأتى أفريقيا فى المركز الثانى بعد الاتحاد السوفيتى من حيث نسبة الزيادة فى إنتاج القطن حيث بلغت ٣٧,٢% ، يليها آسيا بنسبة ٣٠% ثم أمريكا الجنوبية بنسبة ١٧,٧% وبلغت نسبة الزيادة فى إنتاج القطن على مستوى قارات وإقاليم العالم خلال الفترة الممتدة بين عامى ١٩٧٠ ، ١٩٨٩ ، تقصاها فى الأوقيانوسية حيث بلغت ٥٦,٢% لتزايد الاهتمام بزراعة القطن فى أستراليا ، فى حين بلغت هذه النسبة ١١٢,٣% فى آسيا ، ٦٨,٧% فى أوروبا ، ٢١% فى أمريكا الجنوبية ، ١٦,٣% فى الاتحاد السوفيتى (السابق) ٦٢% فى أمريكا الشمالية ١٨,٥% فى أفريقيا .

وتظهر أرقام الجدول رقم (٧٢) تناقص إنتاج القطن فى أمريكا الشمالية (تشمل أمريكا الوسطى) فقد بلغ إنتاجها ٢٧ مليون طن متري



تقريبا عام ١٩٧٠ بعد أن كان ٣٩١ مليون طن متري عام ١٩٦٢ ، ويرجع ذلك الى تناقص المساحات المزروعة بالقطن في دول أمريكا الوسطى وخاصة في نيكاراغوا وجواتيمالا والسلفادور كنتيجة للتوسع في زراعة الفاكهة بصفة خاصة ، بالإضافة الى التقلبات النسبية التي طرأت على إنتاج القطن في كل من الولايات المتحدة الأمريكية والمكسيك ، وحقق إنتاج القارة تزايدا طفيفا في السنوات الأخيرة حيث بلغ ٣٧٣٠٣٧ مليون طن متري خلال العامين ١٩٨٨ ، ١٩٨٩ على الترتيب ويلاحظ تناقص إنتاج القطن أيضا في أوروبا رغم تزايد الطفيف في السنوات الأخيرة ومرد ذلك عدم ملائمة الظروف الجغرافية تماما لزراعته ، لذا تقتصر مناطق إنتاجه على جهات محدودة في جنوبي القارة وخاصة في اليونان وإسبانيا والبنجاب ..



شكل رقم (٣١) مناطق إنتاج القطن في العالم

وجدير بالذكر أن إنتاج العالم من القطن بلغ عام ١٩٨٣ نحو ١٤٦٦ مليون طن متري بعد أن كان ١٠١٥ مليون طن متري عام ١٩٧٠ ، ومعنى ذلك أن الإنتاج العالمي تزايد بنسبة ٢٧٥٪ خلال الفترة بين عامي ١٩٧٠ ، ١٩٨٣ ، واستمر الإنتاج العالمي في تزايد حتى بلغ حوالي ١٧ مليون طن متري عام ١٩٨٩ وبذلك زام بنسبة ٤٨٪ خلال الفترة الممتدة بين عامي ١٩٧٠ - ١٩٨٩ ، وقد حدثت معظم هذه الزيادة في دول القارة الآسيوية ، واستمر الإنتاج العالمي في نموه المطرد حتى بلغ حوالي ١٨٥ مليون طن متري عام ١٩٩٠ ، ٢٠٣ مليون طن متري عام ١٩٩٥ .

ويوضح الجدول رقم (٧٣) تفصيل إنتاج العالم من القطن موزعا على القارات خلال عامي ١٩٩٠ ، ١٩٩٥ .

### جدول رقم (٧٣)

(الإنتاج بالآلاف طن متري)

القارة	١٩٩٠		١٩٩٥	
	الانتاج	%	الانتاج	%
آسيا	٨٨٢٦	٤٧ر٨	١٠٢٤٧	٥٠ر٣
أمريكا الشمالية	٣٦٥٣	١٩ر٨	٤١٦٩	٢٠ر٥
الاتحاد السوفيتي (السابق)	٢٦١٣	١٤ر٨	٢٥٦٩	١٢ر٦
أمريكا الجنوبية	١٤١٢	٧ر٧	١٢١٥	٦
أفريقيا	١٣١٧	٧ر١	١٣٨٥	٦ر٨
أوروبا	٣٣١	١ر٨	٤٥٢	٢ر٢
الأوقيانوسية	٣٠٥	-٢ر٧	٣٧٥	١ر٦
الجملة	١٨٤٥٧	١٠٠ر٠	٢٠٣٧٢	١٠٠

### المناطق الرئيسية لإنتاج القطن :

#### أولا - قارة آسيا :

تتصدر قارات العالم في إنتاج القطن فقد بلغ إنتاجها ٧٤٤٠ ألف طن متري وهو ما يعادل ٦١.٥٠% من جملة إنتاج العالم عام ١٩٨٣ ، في حين بلغ ٨٨٢٦ ألف طن متري (نحو ٤٧.٨% من جملة الإنتاج العالمي) عام ١٩٩٠ ، ١٠٢٤٧ ألف طن متري (٥٠.٣% من إنتاج العالم) عام ١٩٩٥ .

وقد بلغت المساحة المزروعة بالقطن في القارة اريا ١٨ مليون هكتار أي ما يشكل ٥٥.٢% من إجمالي المساحة المزروعة بالقطن البالغة ٣٢.٨ مليون هكتار عام ١٩٨٣ ، بينما بلغت ١٧.٦ مليون هكتار (٥٢% من جملة مساحة القطن في العالم) عام ١٩٩٠ ، ١٧.٩ مليون هكتار عام ١٩٩٥ . ويرجع اتساع مساحة القطن في آسيا إلى ملائمة الظروف الطبيعية في جهات واسعة من القارة لزراعته ، بالإضافة إلى الخبرة الكبيرة التي اكتسبها الأهالي في مجال زراعته نتيجة لمعرفته منذ زمن بعيد في كل من الصين الشعبية والهند ، ويتركز معظم إنتاج القارة في أربع دول هي الصين الشعبية والهند وباكستان وتركيا .

## الصين الشعبية :

تنصدر حاليا دول العالم في مجال انتاج القطن فقد بلغ انتاجها ٤٦٣٧ ألف طن متري وهو ما يكون ٦٢٣٪ من انتاج القارة ٣١٥٪ من جملة انتاج العالم عام ١٩٨٣ ، بينما بلغ ٤٤٧٠ ألف طن متري (٥٠٦٪ من انتاج آسيا ، ٢٤٢٪ من جملة الانتاج العالمي) عام ١٩٩٠ ، ٤٧٦٨ ألف طن متري (٢٣٤٪ من انتاج العالم) عام ١٩٩٥ .

واجتلت الصين منذ وائل القرن العشرين المركز الثالث بين مناطق الانتاج الرئيسية بعد الولايات المتحدة الامريكية وشبه القارة الهندية اذ تراوحت نسبة انتاجها بين ٨٤٪ ، ١٠١٪ من جملة انتاج العالم سنويا ، واتسم انتاجها طوال هذه الفترة بالتقلبات الشديدة من عام لآخر فبينما كان انتاجها ٤٨٢٥١٥ طن متري عام ١٩١٣ انخفض عام ١٩٢٦ وبلغ ٤٥٧٩٠٠ طن متري ، ثم ارتفع مرة ثانية وبلغ ٧٠٠ ألف طن متري عام ١٩٣٨ ، وعاد الانتاج وانخفض مرة اخرى عام ١٩٤٩ حين بلغ ٤٤٤ ألف طن متري ، لذلك تفوقت الصين الى المركز الرابع بين المناطق الرئيسية المنتجة للقطن لازدياد انتاج روسيا التي احتلت المركز الثالث بعد الولايات المتحدة وشبه القارة الهندية (الهند وباكستان) - ويرجع القئذب الكبير لانتاج القطن في الصين خلال هذه الفترة الى تعرض الاراضى الزراعية في بعض السنوات لموجات جفاف ، الى جانب اصابة المحصول احيانا بالافات التي قضت عليه في مساحات واسعة ، وكان لتباين أسعار الحبوب وخامة القمح الذي كان يزرع في نفس مناطق زراعة القطن اثرا كبيرا في تقلب انتاج الصين من القطن .

### وتنتشر زراعة القطن في المناطق الرئيسية التالية :

- سهل الصين الشمالي .
- دلتا نهر الهوانج هو .

■ الاجزاء الوسطى والجنوبى لوادى نهر اليانجتسى وخامة حول شانغونج ، وتمثل هذه الجهات اهم مناطق زراعة القطن في البلاد حيث يتركز فيها اكثر من ١٣٪ من جملة مساحة القطن .

■ جهات متفرقة من جنوبى الصين وان كانت وعورة السطح وغزارة الامطار تحول دون التوسع في زراعة القطن في جهات واسعة من جنوبى البلاد .

وكان للاهتمام الكبير بالقطن في مشاريع التنمية الاقتصادية الصينية ، والتوسع في استخدام المخصبات اثرا مباشرا في تزايد الانتاج بصفة عامة

رغم ثقليه في بعض السنوات كما يبدو من تتبع أرقام الجدول رقم (٧٤) التي تبين تطور انتاج الصين الشعبية من القطن ونسبته المئوية الى جملة انتاج العالم خلال الفترة الممتدة بين عامى ١٩٦٢ - ١٩٩٥ .

جدول رقم (٧٤)

(الانتاج بالالف طن مقبرى)

السنة	الانتاج	%	السنة	الانتاج	%
١٩٦٢	٩٣٢	٨ر٨	١٩٨٢	٣٥٩٨	٢٤ر١
١٩٦٤	١١٩٣	١٠ر٥	١٩٨٣	٤٦٣٧	٣١ر٥
١٩٦٦	١٤٠٩	١٣ر٢	١٩٨٨	٤١٤٩	٢٢ر٦
١٩٦٨	١٤٧٤	١٣ر٠	١٩٨٩	٣٧٨٨	٢٢ر٢
١٩٧٠	١٥١٨	١٣ر٢	١٩٩٠	٤٤٧٠	٢٤ر٢
١٩٨٠	٢٧٠٧	١٩ر٤	١٩٩٣	٣٧٣٩	٢٢ر٢
			١٩٩٥	٤٧٦٨	٢٣ر٤

وبلغت المساحة المزروعة بالقطن في الصين الشعبية ٦٢٠٠ ألف هكتار أى ما يعادل ٦ر١% من جملة المساحة المزروعة في البلاد ، كما تكون هذه المساحة ٣٤ر٢% من جملة مساحة القطن في آسيا ، ١٨ر٨% من اجمالى المساحة المزروعة بالقطن في العالم عام ١٩٨٣ ، بينما بلغت ٦ر٥ مليون هكتار (٣٢% من مساحة القطن في آسيا) عام ١٩٩٠ ، ٤ر٥ مليون هكتار عام ١٩٩٥ . ونتاجية الهكتار من القطن في الصين مرتفعة حيث بلغت ٢٢٤٤ كجم بينما بلغت ١٢٢٣ كجم على مستوى قارة آسيا عام ١٩٨٣ ، فى حين بلغت ٢٣٩٥ كجم فى الصين (لم تتجاوز ١٤٩٦ كجم على مستوى أساسا من باكستان ، كما تستورد فى بعض السنوات كميات من الاقطان كجم على مستوى العالم). عام ١٩٩٥ .

ورغم ضخامة الانتاج فانه لا يكفى حاجة الاسواق المحلية ، لذا تستورد البلاد كميات كبيرة من الاقطان بعضها من الأنواع متوسطة الثيلة وتستورد أساسا من باكستان ، كما تستورد فى بعض السنوات كميات من الاقطان المصرية طويلة الثيلة ، وجدير بالذكر أن معظم الانتاج الصينى من الاقطان الخشنة قصيرة الثيلة .

الهند :

تحتل المركز الثانى بين الدول الآسيوية المنتجة للقطن فقد بلغ انتاجها

١٢٦٠ ألف طن متري وهو ما يوازي ١٦٫٩٪ من إنتاج آسيا ، ٨٫٥٪ من جملة إنتاج العالم عام ١٩٨٣ ، في حين بلغ ١٨٠٢ ألف طن متري (نحو ٢٠٫٤٪ من إنتاج آسيا ، ٩٫٨٪ من الإنتاج العالمي) عام ١٩٩٠ ، ٢٣٨٠ ألف طن متري (١١٫٧٪ من إنتاج العالم) عام ١٩٩٥ .

وزراعة القطن في الهند قديمة جدا إذ زرع فيها منذ أكثر من ٣٠٠٠ عام وكانت الهند وباكستان - قبل تقسيم شبه القارة الهندية - تحتلان معا المركز الثاني بين الأقاليم الرئيسية المنتجة للقطن في العالم بعد الولايات المتحدة الأمريكية حيث بلغت نسبة إنتاجها السنوي ١١٫٢٪ من جملة إنتاج العالم خلال الفترة بين عامي ١٩٠٩ - ١٩١٣ ، ثم زاد إنتاجها بعد ذلك نتيجة لتشجيع بريطانيا التوسع في زراعته حتى بلغ ١١٢٧ ألف طن متري تقريبا وهو ما يعادل ١٨٫٩٪ من جملة إنتاج العالم عام ١٩٢٦ ، في حين بلغ إنتاجها ١٠٢٧٥٠٠ (١٢٫٣٪ من إنتاج العالم) عام ١٩٣٨ .

وتبع تقسيم شبه القارة الهندية بين دولتي الهند وباكستان تقسيم أراضي القطن في منطقة البنجاب بين الدولتين ، وكان من نصيب الهند نحو ٨٠٪ من الأراضي الزراعية التي تنتج أقطانا تتراوح بين القصيرة والمتوسطة التيلة والتي تعتمد زراعتها على مياه الأمطار . وتركز معظم أراضي القطن بالهند في المناطق التي لا تزيد كمية أمطارها السنوية على ٤٠ بوصة ، مما أدى للبعض إلى تسمية القطن هنا بمحصول المناطق الجاف ، Dry Zone Crop (١) .

وتتمثل أهم مناطق القطن بالهند فيما يلي :

■ شمال غربي هضبة الدكن حيث توجد أهم مناطق زراعة القطن في الهند وأكثرها إنتاجا ، وساعد على نجاح زراعته هنا عدة عوامل جغرافية منها ارتفاع درجة الحرارة فالمنحدر من نوع السفانا ، والأمطار تناسب نمو القطن إذ لا تتعدى كميتها السنوية ٤٠ بوصة تسقط معظمها خلال أشهر الصيف التي تمثل فصل نمو المحصول ، والتربة خصبة من نوع يعرف بتربة ريجور Regur ، وهي تربة بركانية خصبة جدا تتسم بقدرتها الكبيرة على الاحتفاظ بالرطوبة مما يعني عن ربيها، ورغم ذلك فقد أدى ارتفاع درجة الحرارة بشكل كبير في بعض المناطق وتناقص كمية أمطارها إلى الاعتماد

(1) Stamp, D., An Intermediate Commercial Geography Tenth Ed., London, 1953, p. 170.

على الري من مياه الخزانات والآبار وخاصة بعد انتهاء فصل سقوط الأمطار .

والاقطان المزروعة في هذه المنطقة من الأنواع الهندية الأصلية ، وهي خشنة قصيرة التيلة .

■ جنوبي هضبة الدكن وخاصة حول مدراس حيث توجد التريبات الحديدية الحمراء ، وفصل سقوط الأمطار هنا أطول من مثيله في المنطقة الشمالية السابق الإشارة إليها مما يغنى عن الاعتماد على مياه الري ، وتنمو هنا أجود أنواع القطن في الهند .

■ الجزء الأوسط من جوض نهر الجانج حيث التريبات الخصبية ، وتعتمد زراعة القطن هنا على مياه الري ومياه الأمطار ، وتنتشر زراعة الاقطان الأمريكية .

وبلغت المساحة المزروعة بالقطن في الهند ٨١٠٠ ألف هكتار وهو ما يعادل ٤٨% من جملة المساحة المزروعة في البلاد ، وتكون هذه المساحة ٤٤٧% من مساحة القطن في آسيا ، ٢٤٦% من مساحة القطن في العالم عام ١٩٨٣ ، في حين بلغت نحو ٧٨ مليون هكتار (٤٦% من اجمالى المساحة المزروعة في البلاد ، ونحو ٤٤٣% من مساحة القطن في آسيا ، ٢٣١% من مساحة القطن في العالم) عام ١٩٩٠ ، ٧٩ مليون هكتار عام ١٩٩٥ ، وبذلك تحتل الهند المركز الأول بين دول العالم من حيث المساحة المزروعة بالقطن ، بينما تحتل المركز الرابع من حيث الانتاج بعد الصين الشعبية والولايات المتحدة والاتحاد السوفيتى السابق ، ويرجع ذلك الى ضعف المتوسط العام لانتاجية الهكتار فيها والبالغ ٦٩٤ كجم فقط (بنج ١٤٩٦ كجم على مستوى القارة ، ١٩٥٦ كجم على مستوى العالم) عام ١٩٩٠ ، ٩٠٣ كجم عام ١٩٩٥ - وعمل على انخفاض انتاجية الارض من القطن انتشار زراعته في مزارع صغيرة المساحة يتسم ملاكها بضعف امكانياتهم المادية ، لذا تستخدم تقاوى رديئة النوع وتتبع الاساليب اليدوية في كل عمليات الخدمة الزراعية ، ويقل استخدام المخصبات مما يضعف القدرة الانتاجية للتربة وخاصة أنه كثيرا ما يزرع التبغ - وهو من المحاصيل الجيدة للأرض - في بعض نطاقات القطن في غربى وجنوبى هضبة الدكن .

ومعظم الاقطان المزروعة في الهند من الأنواع قصيرة التيلة فيما عدا بعض الأصناف الأمريكية متوسطة التيلة والتي تنتشر زراعتها في المناطق

التي تعتمد الزراعة فيها على مياه الري ، وتستخدم الاقطان الهندية في صناعة القطن الطبي ونتاج المنسوجات القطنية الخشنة ، كما يخطط بعضها بالصوف قبل غزله .

وتستهلك كميات كبيرة من الاقطان في مناطق انتاجها ، في حين تنقل كميات أخرى الى بمباي لبيعها حيث تمثل هذه المدينة أهم أسواق تصريف القطن في الهند ، وتعد بمباي ومدراس وأحمد آباد أهم مراكز صناعة غزل ونسج القطن الهندية .

وتصدر الهند كميات كبيرة من أقطانها قصيرة التيلة تكون نحو ٥% من جملة انتاجها سنويا الى الأسواق العالمية وخاصة الى أسواق اليابان القريبة نسبيا ، بينما تستورد كميات أخرى من الاقطان متوسطة وطويلة التيلة .

### باكستان :

تأتي في المركز الثالث بين الدول الآسيوية المنتجة للقطن إذ بلغ انتاجها ٥٢٠ ألف طن متري وهو ما يوازي ٧% من انتاج القارة ، ٣٠٥% من جملة انتاج العالم عام ١٩٨٣ ، في حين بلغ ١٤٨٥ ألف طن متري (حوالي ١٦٨% من انتاج آسيا ، ٨% من جملة الانتاج العالمي) عام ١٩٩٠ ، ١٨٣٥ ألف طن متري (٩% من انتاج العالم) عام ١٩٩٥ .

ويزرع القطن في الجزء الأدنى لحوض نهر السند في الجنوب ، وفي سهول البنجاب في الشمال ، وتعتمد الزراعة هنا على مياه الري فقد كان من نصيب باكستان بعد تقسيم شبه القارة الهندية في أغسطس عام ١٩٤٧ معظم مساحات القطن المعتمدة على مياه الري ، لذا اهتمت الدولة باقامة السدود على نهر السند لخصن المياه اللازمة لزراعة القطن ، ومن أمثلة هذه السدود سد سوكور Sukkur Dam ، وسد جودو Gudu Dam .

وبلغت المساحة المزروعة بالقطن ٢٧ مليون هكتار أي ما يكون ١٣% من جملة المساحة المزروعة في الدولة ، وتكون هذه المساحة نحو ١٥٣% من جملة مساحة القطن في آسيا عام ١٩٩٠ ، في حين بلغت المساحة المزروعة بالاقطان حوالي ٣ مليون هكتار عام ١٩٩٥ ، ويزرع في باكستان أنواع من الاقطان متوسطة وطويلة التيلة التي تلقى رواجاً في الأسواق العالمية .

### تركيا :

رابع الدول الآسيوية المنتجة للقطن فقد بلغ انتاجها نحو ٥٢٠ ألف طن

مترى اى حوالى ٧٪ من انتاج آسيا ، ٣٥٪ من جملة الانتاج العالمى عام ١٩٨٣ ، بينما بلغ ٦١١ الف طن مترى ( ٦٩٪ من انتاج آسيا ، ٣٣٪ من انتاج العالم) عام ١٩٩٠ ، ٧٥٥ الف طن مترى (٣٧٪ من الانتاج العالمى) عام ١٩٩٥ .

وتتركز زراعة القطن فى السهول الساحلية الممتدة غربى شبه جزيرة الاناضول من الشمال الى الجنوب وخاصة فى سهول سيليسيا Cilicia فى الجنوب . وبلغت المساحة المزروعة بالقطن ٦٦٨ الف هكتار وهو ما يعادل ٢٤٪ من جملة المساحة المزروعة فى البلاد ، ٣٨٪ من مساحة القطن فى آسيا ، ٢٪ من مساحة القطن فى العالم عام ١٩٩٠ ، فى حين بلغت ٧١٠ الف هكتار عام ١٩٩٥ . و انتاجية الهكتار من القطن مرتفعة اذ بلغت ٣٣٠٣ كجم عام ١٩٨٣ ، ٢٤١٨ كجم عام ١٩٩٠ ، ٢٨١٧ كجم عام ١٩٩٥ .

وبالإضافة الى الدول الاربع الرئيسية السابق ذكرها تنتشر زراعة القطن فى عدد آخر من دول القارة الآسيوية أهمها سوريا وايران واتحاد ميان مار والعراق .

#### ثانيا - قارة أمريكا الشمالية :

بلغ انتاج قارة أمريكا الشمالية من القطن ٢٠٨٤ الف طن مترى وهو ما يكون ١٤٫٢٪ من جملة انتاج العالم عام ١٩٨٣ ، فى حين بلغ ٣٦٥٣ الف طن مترى ( ١٩٫٨٪ من جملة الانتاج العالمى) عام ١٩٩٠ ، ٤١٦٩ الف طن مترى ( ٢٠٫٥٪ من انتاج العالم) عام ١٩٩٥ .

وتنتشر زراعة القطن فى الأجزاء الجنوبية من الولايات المتحدة الأمريكية وفى المكسيك وعدد من دول أمريكا الوسطى حيث تلائم الظروف الطبيعية وخاصة المناخية منها زراعة هذا المحصول ، وكان للاهتمام الكبير بهذا المحصول وخاصة فى الولايات المتحدة الأمريكية والمكسيك أثرا مباشرا فى ارتفاع متوسط انتاجية الهكتار من القطن فى القارة الذى بلغ ١٩١٨ كجم ، وهو انتاج مرتفع اذا قارناه بالمتوسط العام للعالم الذى بلغ ١٥٩٦ كجم عام ١٩٩٠ ، فى حين لم يتجاوز ١٥٨١ كجم عام ١٩٩٥ .

#### الولايات المتحدة الأمريكية :

تتصدر دول القارة فى الانتاج اذ بلغ انتاجها ١٦٨٢ الف طن مترى وهو ما يوازي ٨٠٫٧٪ من جملة انتاج القارة ، ١١٫٤٪ من اجمالى نتاج العالم عام ١٩٨٣ ، فى حين بلغ ٣٣٩٩ الف طن مترى ( ٩٣٪ من انتاج



أمريكا الشمالية ، ١٨ر٤٪ من إنتاج العالم) عام ١٩٩٠ ، ٣٩١٢ الف طن متري (١٩ر٣٪ من إنتاج العالم) عام ١٩٩٥ . وبذلك تحتل المركز الثاني بعد الصين الشعبية من حيث حجم الانتاج وكانت نسبة إنتاج البلاد من القطن الى جملة إنتاج العالم أعلى من ذلك بكثير خلال النصف الأول من القرن العشرين حيث بلغت نحو ٥٠ر٩٪ من جملة إنتاج العالم خلال الفترة الممتدة بين عامي ١٩٤٩/٤٧ ، ثم أخذت هذه النسبة في التناقص اذ بلغت ٣٠ر٧٪ عام ١٩٦٢ ، ٢٨ر٣٪ عام ١٩٦٥ ، ١٩ر٢٪ عام ١٩٧٠ ، ١١ر٤٪ عام ١٩٨٣ ، ولا يرجع ذلك الى تناقص إنتاج الولايات المتحدة وإنما يرجع أساسا الى تزايد إنتاج العالم كنتيجة للتوسع في زراعته في عدد من دول العالم منها الصين الشعبية والهند ودول الاتحاد السوفيتي السابق والبرازيل والمكسيك وبعض الدول الأفريقية .

وتتركز زراعة القطن في نطاق كبير يمتد في جنوب شرقي الولايات المتحدة الأمريكية من ساحل المحيط الأطلسي في الشرق الى ولاية تكساس في الغرب ، أي يمتد لمسافة ٢٤٠٠ كم تقريبا ، وتعرف هذه المنطقة بنطاق القطن Cotton Belt . شكل رقم (٣٢) وكان للظروف الجغرافية الطبيعية تأثيرا مباشرا في حصر زراعة القطن في هذا النطاق الذي يمثل أهم نطاقات التخصص الزراعي في العالم وأكثرها وضوحا ، ففي الشمال يحده فصل نمو يتراوح طوله بين ٢٠٠ - ٢١٠ يوم خالية من الصقيع ، ويتفق هذا التحديد مع خط درجة الحرارة المتساوي ٧٧°ف صيفا ، وهو ما يناسب نمو محصول القطن ، ويحده من الغرب خط المطر المتساوي ٢٠ بوصة سنويا ، أما الحد الشرقي فيبعد عن ساحل المحيط الأطلسي بمسافة تتراوح بين ٦٠ - ٧٠ كم تنتشر فيها التربة الرملية الضعيفة وتغزر أمطارها خلال فصل الخريف وهو ما لا يناسب نمو القطن . وفي الجنوب لا تمتد زراعة القطن حتى ساحل خليج المكسيك أو شبه جزيرة فلوريدا لغزارة أمطار الخريف وارتفاع نسبة الرطوبة وانتشار المستنقعات والتربة الرملية الفقيرة ، لذا يتفق الحد الجنوبي لنطاق القطن مع خط المطر المتساوي ١٠ بوصات في الخريف تقريبا .

وتتباين أنواع التربة في نطاق القطن حيث تنتشر التربة الفيضية والسوداء والرملية الى جانب تربة البراري ، وتحدد خصائص التربة المراكز الرئيسية لإنتاج القطن في هذا النطاق ، والتي تتمثل في سهول المسيسيبي بولايات أركنساس ، ميسوري ، ألاباما ، مسيسيبي ، بالإضافة الى حوض يازو Yazoo في أركنساس حيث تنتشر التربة الفيضية الخصبة .

وترتفع انتاجية الأرض في بعض الأجزاء الشرقية القريبة من المحيط الأطلسي رغم انتشار التريبات الرملية . ومرد ذلك استخدام المخصبات على نطاق واسع .



شكل رقم (٣٢) نطاق القطن في الولايات المتحدة الأمريكية

وساعد على انتشار زراعة القطن في هذا النطاق توافر الأيدي العاملة الرخيصة من الزوج الذين تم تهجيرهم من القارة الأفريقية الى هذه الجهات للعمل في مزارع القطن ، الى جانب استواء السطح في هذا النطاق والذي شجع على التوسع في استخدام الآلات في العمليات الزراعية المختلفة وخاصة أن المزارعين يتميزون بقدراتهم المادية الكبيرة لارتفاع نسبة الملكيات الزراعية كبيرة الحجم ، ففي عام ١٩٥٠ قدرت كمية الأقطان التي جمعت بالأساليب الكلية بنحو ٢٠% من جملة إنتاج البلاد ، وقد ارتفعت هذه النسبة الى ٥٠% في بداية الستينيات بعد التوسع في استخدام الآلات .

ونطاق القطن بحدوده السابق الإشارة إليها ، والذي يمتد من الشرق الى الغرب لمسافة ٢٤٠٠ كم ، ومن الشمال الى الجنوب لمسافة ٢٥٠٠ كم تقريبا تمزق في الوقت الحاضر ، وأصبحت زراعة القطن داخله تنم في عدد من المساحات المنفصلة تمتد أوسعها على الاطلاق في سهول المسيسيبي ، وفي الأجزاء الشرقية والغربية من ولاية تكساس ، كما انتشرت زراعة القطن في جهات أخرى تتبع الاقليم شبه الجاف في جنوبي وغربي الولايات المتحدة الأمريكية معتمدة على مياه الري ، لذا تتركز هذه المساحات المزروعة

بالقطن في أودية الأنهار بولايات نيو مكسيكو ، أريزونا ، نيفادا ، كاليفورنيا ، وتوجد أهم هذه المساحات في وادي نهر سلوت Salt Valley بولاية أريزونا ، وفي أودية أنهار امبريال Imperial Valley ، سان جواكين San Joaquin Valley في ولاية كاليفورنيا .

وتنتج الجهات الغربية التي تعتمد زراعة القطن فيها على مياه الري حوالي ٢٠% من جملة إنتاج البلاد ، والأقطان المزروعة هنا من الأصناف طويلة التيلة مصرية الأصل .

يتضح من العرض السابق أن القطن يزرع في نحو ١٥ ولاية أمريكية هي كارولينا الشمالية ، كارولينا الجنوبية ، جورجيا ، تينيسي ، ألاباما ، ميسوري ، أركنساس ، ميسيسيبي ، كانساس ، أوكلاهوما ، تكساس ، نيو مكسيكو ، أريزونا ، نيفادا ، كاليفورنيا ، وتتصدر تكساس وأوكلاهوما باقى الولايات الأمريكية في الإنتاج حيث يكون إنتاجهما معا نحو ٤٠% من جملة إنتاج القطن الأمريكى .

ويلاحظ عدم ثبات مركز ثقل إنتاج القطن في الولايات المتحدة الأمريكية فبعد أن كان في الشرق بالقرب من ساحل المحيط الأطلنسى أخذ في الاتجاه ناحية الغرب حتى وصل إلى ولايات أريزونا ونيفادا وكاليفورنيا في الغرب الأمريكى ، لذا لم تعد تنتج الأجزاء الجنوبية الشرقية سوى كمية تتراوح بين ١٢ - ١٤% فقط من جملة إنتاج البلاد ، بينما يشكل إنتاج الأجزاء الغربية والوسطى أكثر من ٦٠% ، كما اتجه إنتاج القطن أيضا ناحية الشمال ولكن بصورة محدودة ، ويرجع ترحل مركز ثقل إنتاج القطن ناحية الغرب بصفة خاصة إلى العوامل الرئيسية التالية :

■ الرغبة في التوسع في زراعة الأقطان طويلة التيلة التي ثبت إمكان نموها بنجاح كبير في المناطق الغربية التي تعتمد زراعتها على مياه الري ، لذا تتركز زراعة الأقطان من صنف الأبلاند Upland طويلة التيلة الذي يتراوح طول تيلته بين  $1\frac{1}{8}$  -  $1\frac{3}{4}$  بوصة ، وأقطان بيما Bima ، بوما Yume طويلة التيلة في وادي بيكوس Pecos والوادي الأحمر في تكساس ، وفي الأودية المروية المنتشرة في ولايات أريزونا ونيو مكسيكو وكاليفورنيا والسابق الإشارة إليها . بينما تنتشر زراعة الأقطان قصيرة التيلة في الشرق .

■ انتشار الملكيات الزراعية كبيرة الحجم بصورة تفوق مثيلتها في الشرق ، واستواء أراضي البرارى في الغرب ، مما ساعد على التوسع في استخدام الآلات في العمليات الزراعية المختلفة ، ولتأكيد ذلك نذكر أن

٢٩٠٪ من محصول القطن في ولاية كاليفورنيا يتم جمعه بالآلات ، بينما تقل هذه النسبة بالاتجاه صوب الشرق حيث تتراوح بين ٤٠ - ٦٠٪ في الوسط ، نحو ١٣٪ فقط في الأجزاء الجنوبية الشرقية .

وجدير بالذكر أن استخدام الآلات على نطاق واسع في مزارع القطن قد اختصر الوقت إلى حد كبير ، فبعد أن كان إنتاج البالة القطن يحتاج إلى ١٥٥ ساعة عند استخدام الأساليب اليدوية التقليدية ، اختصرت هذه المدة إلى ١٢ ساعة فقط بعد استخدام الآلات في عمليات الخدمة الزراعية والجمع (١) .

■ فبك الآفات بلجصول القطن بالأجزاء الجنوبية الشرقية في سنوات عديدة ، ساعد على ذلك ارتفاع نسبة الرطوبة التي تزيد من هذا الخطر ، لذا كانت الرغبة في الاتجاه غربا حيث تقل نسبة الرطوبة ، والاتجاه شمالا حيث يزداد انخفاض درجة الحرارة نسبيا في أشهر الشتاء ، مما يحد من خطورة دودة القطن .

■ انخفاض قدرة الأرض الانتاجية في الأجزاء الجنوبية الشرقية نتيجة لزراعة القطن هنا منذ استيطان الرجل الأبيض للقارة مما أدى إلى إجهاد التربة وفقدان الكثير من عناصرها الأساسية وخاصة أن القطن من المحاصيل المخددة للتربة الزراعية مما اضطر العتلة بعد ذلك إلى تنظيم زراعته في دورات زراعية خاصة ، وهذا أدى بطبيعة الحال إلى تنوع المحاصيل الزراعية وبالتالي تناقص إنتاج القطن في هذه الجهات ، لذلك بينما يتراوح متوسط انتاجية الكريجين ٣٠٠٠ - ٦٢٠٠ رطل في ولاية أريزونا بالغرب ، تتراوح هذه الانتاجية بين ٣٥٠ - ٣٧٠ رطل فقط للاكز في ولايات الجنوب الشرقي .

وفي عام ١٩٨٣ بلغت مساحة القطن في الولايات المتحدة الأمريكية ٢٩٦٧ ألف هكتار وهو ما يوازي ٩٪ من جملة مساحة القطن في العالم ، في حين بلغت ٤٧٣٨ هكتار (١٤٪ من مساحة القطن في العالم) عام ١٩٩٠ ، ٦٤٧١ ألف هكتار (١٩٪ من مساحات القطن في العالم) عام ١٩٩٥ .  
وبذلك تحتل المركز الثالث بين دول العالم من حيث المساحة المزروعة بالقطن بعد الهند (٧٩٢٠ ألف هكتار) والذين الشعبية (٥٤٢٢ ألف

(1) Paterson, J. H., North America, Aregional Geography, Second Ed., London, 1962. p. 303.

هكتار) عم ١٩٩٥ . واتسعت مساحة القطن في الولايات المتحدة بشكل كبير خلال النصف الاول من القرن العشرين فبعد أن كانت حوالي أربعة ملايين هكتار عام ١٨٧٠ اتسعت مع بداية القرن العشرين حتى بلغت ٢٠ مليون هكتار تقريبا عام ١٩٢٦ ، ثم أخذت في التناقص بعد ذلك حتى بلغت ٤٦٥٨ ألف هكتار عام ١٩٧١ ، ومع ذلك لم يقابل انكماش مساحة القطن في البلاد تناقص الكميات المنتجة ، ومرد ذلك تطبيق الأساليب الحديثة في الزراعة ، واتباع دورات زراعية منظمة ، والتوسع في استخدام المخصبات المختلفة مما أدى الى ارتفاع إنتاجية الأرض التي عوضت انكماش المساحة المزروعة .

وتستهلك الولايات المتحدة الأمريكية نحو ٦٠٪ من إنتاجها بينما تصدر باقى الكمية ونسبتها ٤٠٪ الى الأسواق العالمية ، لذلك تصدر دول العالم المصدرة للقطن حيث تساهم بحوالى ٢٧٪ من صادرات القطن العالمية ، وتصدر معظم أقطانها عن طريق مينائى نيو أورليانز New Orleans و جالفستون Galveston في ولاية تكساس .

### المكسيك :

تأتى في المركز الثانى بين دول أمريكا الشمالية في إنتاج القطن فقد بلغ إنتاجها ٢٢٠ ألف طن متري وهو ما يعادل ١٠٫٥٪ من إنتاج القارة ١٥٪ من جملة إنتاج العالم عام ١٩٧٠ ، بينما لم يتجاوز ١٦٨ ألف طن متري (٠٫٩٪ من إنتاج العالم) عام ١٩٩٠ ، ٢٣١ ألف طن متري (١٫١٪ من إنتاج العالم) عام ١٩٩٥ . وتزايد إنتاج المكسيك بصورة مطردة منذ أوائل القرن العشرين فبعد أن كان إنتاجها ٤٣٦٩٨ طن متري (٠٫٣٩٪ من إنتاج العالم) عام ١٩١٣ ، بلغ ٤٣٨٥١ طن متري (٠٫٧٪ من إنتاج العالم) عام ١٩٢٦ ، ثم استمر في الزيادة فبلغ ٧٣٧٠٠ طن متري (٠٫٨٪ من إنتاج العالم) عام ١٩٣٨ ، وبعد حوالي إحدى عشرة سنة زاد إنتاجها أكثر من ثلاث مرات حيث بلغ ٢٥٢ ألف طن متري (٣٫٦٪ من إنتاج العالم) عام ١٩٤٩ ، ثم استمر في الزيادة حتى بلغ بعد عشرين عاما أى عام ١٩٦٩ نحو ٣٧٩ ألف طن متري (٣٫٣٪ من جملة إنتاج العالم) .

وتتركز زراعة القطن في أربع مناطق رئيسية تتفق في أن الزراعة تعتمد فيها على مياه الري من الأنهار ، هذه المناطق هي :

■ الجانب المكسيكى للوادي الاوسط لنهر ريو جراندى الذى يمثل مجراه خط الحدود السياسية بين المكسيك والولايات المتحدة الأمريكية .

■ الجزء الأدنى لنهر ريو جراند في المنطقة المعروفة باسم ماتاموروس .

■ منطقة مكسيكالي في الجزء الشمالي لشبه جزيرة كاليفورنيا ، وتعد هذه المنطقة امتداداً جنوبياً لمنطقة القطن في وادي أمبريال بولاية كاليفورنيا الأمريكية والسابق الإشارة إليه ، وتعتمد زراعة القطن هنا على مياه نهر كلورادو الذي يجري معظم مجراه في الأراضي الأمريكية ، بينما لا يجري منه في المكسيك سوى الجزء الأدنى من مجراه .

■ منطقة لاجونا في الهضبة الوسطى حيث تعتمد الزراعة على مياه الري من المجاري المائية المنحدرة من مرتفعات سيرامادورا ، الى جانب مياه الأبتار .

ويبلغت مساحة القطن في المكسيك ٢٠٥ ألف هكتار وهو ما يعادل ٠.٨٪ من جملة المساحة المزروعة في البلاد ، وتكون هذه المساحة نحو ٤٪ من اجمالي المساحة المزروعة بالقطن في قارة أمريكا الشمالية عام ١٩٩٠ ، في حين بلغت ٣٨٧ ألف هكتار عام ١٩٩٥ .

وترجع ضخامة إنتاج المكسيك من القطن رغم الضآلة النسبية للمساحة المزروعة بهذا المحصول الى ارتفاع متوسط انتاجية الهكتار بها حيث بلغ حوالي ٢٦٨٨ كجم عام ١٩٩٠ ، بينما لم يتجاوز ١٦٠٠ كجم عام ١٩٩٥ .

ولمعظم الاقطان المزروعة من الانواع الأمريكية ، وتصدر كميات كبيرة الى الأسواق العالمية تقدر بنحو ١٠٪ من صادرات القطن الدولية . لذلك تحتل المركز الثاني مع دول الاتحاد السوفيتي السابق بين دول العالم المصدرة للقطن بعد الولايات المتحدة الأمريكية من حيث كمية الصادرات .

وبالإضافة الى المكسيك يزرع القطن في عدد من دول أمريكا الوسطى منها نيكاراغوا وجواتيمالا والسلفادور وهندوراس .

### ثالثاً - الاتحاد السوفيتي (السابق) :

يحتل المركز الثالث بين دول العالم في إنتاج القطن بعد الصين الشعبية والولايات المتحدة الأمريكية ، فقد بلغ إنتاجه ٢٧٦٠ ألف طن متري وهو ما يوازي ١٨.١٪ من جملة إنتاج العالم عام ١٩٨٣ ، في حين بلغ ٢٦١٣ ألف الفـطن متري (١٤.١٪ تقريباً من إنتاج العالم) عام ١٩٩٠ . ٢٥٦٩.٠ ألف طن متري (١٣.٦٪ من إنتاج العالم) عام ١٩٩٥ .

وعرفت البلاد زراعة القطن خلال القرن التاسع عشر عندما كُن يزرع في مساحات محدودة بأقليم التركستان في الجانب الآسيوي ، وكان الانتاج محدودا للغاية ، ولكن مع بداية القرن العشرين ازداد الاهتمام بالقطن حتى بلغ الانتاج نحو ١٩٢٢٠٠ طن متري (٤٪ من انتاج العالم) عام ١٩١٣ ، وكانت هذه الكمية لا تغطي سوى ٥٠٪ من حاجة الأسواق المحلية لذا كان يتم استيراد كميات كبيرة من الأسواق الخارجية بلغت حوالي ٨٪ من تجارة القطن الدولية عام ١٩١٣ .

لذلك اهتمت السلطات بالتوسع في زراعة القطن الذي لقي اهتماما كبيرا عند تنفيذ مشروع السنوات الخمس الأولى (١٩٢٨ - ١٩٣٣) (١) مما أدى الى زيادة الكميات المنتجة التي بلغت ٨١٩ ألف طن متري (٩٨٪ من انتاج العالم) عام ١٩٣٨ ، واستمرت سياسة الدولة تهدف الى زيادة انتاج القطن لتغطية حاجة الاستهلاك المحلي والامتغناء عن الاستيراد من الخارج ، بل وتصدير ما يفيض عن حاجة البلاد الى الأسواق العالمية ، لذا استمر الانتاج في الازدياد حتى بلغ ١٩٣٧ ألف طن متري (١٦٨٪ من انتاج العالم) عام ١٩٦٥ وبذلك احتل الاتحاد السوفيتي المركز الثاني بين دول العالم في انتاج القطن بعد الولايات المتحدة الأمريكية الى أن قفز الانتاج السوفيتي بشكل كبير عام ١٩٧٠ حين بلغ أكثر من ٢٣ مليون طن متري لذا احتل المركز الأول بين دول العالم في انتاج القطن ، واستمر الانتاج في التزايد حتى بلغ ٢٣٧ مليون طن متري عام ١٩٨٣ ، ٢٦ مليون طن متري عام ١٩٩٠ ، ٢٥٥ مليون طن متري عام ١٩٩٥ ، واتسعت مساحة القطن فبعد أن كانت أقل من مليون هكتار عام ١٩١٠ أصبحت ٢٨٥٠ ألف هكتار عام ١٩٧١ أي ان المساحة المزروعة بالقطن في الاتحاد السوفيتي زادت بنسبة ١٨٥٪ تقريبا خلال فترة الواحد وستين عاما الممتد بين عامي ١٩١٠ - ١٩٧١ وذلك لانتشار زراعته في جهات واسعة من البلاد ، واستمر مساحات القطن في الاتساع حتى بلغت ٣١٨٩ ألف هكتار عام ١٩٨٣ ، ٣١٦٤ ألف هكتار عام ١٩٩٠ ، ٣١٨٥ ألف هكتار عام ١٩٩٥ . وتتركز زراعة القطن في ثلاث مناطق رئيسية هي :

منطقة التركستان حيث توجد أقدم المساحات المزروعة بالقطن في البلاد ، وتتركز أهم هذه المساحات في أوزبكستان وكازاخستان وتركمناستان

(١) محمد فاتح عقيل ، الاتحاد السوفيتي وأثره في السياسات العالمية ، الطبعة الأولى ، الاسكندرية ، ١٩٥٨ ، ص ٢١٩ .

وتباجيكيستان ، وتعتمد أراضي القطن في هذه المنطقة على مياه الري من نهرى جيحون (سرداريا) وسيحون (أموداريا) بصورة مباشرة وغير مباشرة ، إذ شيدت العديد من مشاريع الري منها قناة تعرف بقناة تركمانيا تأخذ من نهر سيحون وتوجه غربا لمسافة ٦٠٠ ميل تقريبا لتزوى أراضي القطن في هذا النطاق .

■ منطقة القوقاز ، حيث تنتشر زراعة القطن على السفوح الجبلية معتمدة على مياه الأمطار في الأجزاء الغربية المطلة على البحر الأسود لكفاية كمياتها هنا ، بينما تعتمد زراعته في الأجزاء الشرقية على الأمطار التي جانب مياه الري من نهر أراكس (Araks) وكورا (Kura) وتتركز أهم مساحات القطن هنا في أذربيجان . شكل رقم (٣٣) .



شكل رقم (٣٣) مناطق إنتاج القطن في دول الاتحاد السوفيتي السابق.

■ منطقة جنوبي أوكرانيا ، وهي أحدث مناطق زراعة القطن في دول الاتحاد السوفيتي السابق حيث انتشرت زراعته هنا بعد الحرب العالمية الثانية في المنطقة الممتدة من السواحل الشمالية والغربية لبحر آزوف شرقا إلى أوديسا غربا ، ونجحت السلطات في التوسع في زراعة القطن في هذه المنطقة ، إذ امتدت مزارعه شمالا حتى دائرة عرض ٥٠° شمالا تقريبا بعد استنباط فصائل ذات قدرة كبيرة على تحمل البرودة وتستطيع النمو في فصل انبات قصيرة نسبيًا ، وتعتمد زراعة القطن هنا على مياه الأمطار .

ويتناقص إنتاج دول الاتحاد السوفيتي السابق في بعض السنوات نتيجة لانكماش المساحات المزروعة بفعل تقلبات الجو وعدم كفاية مياه الأمطار ، يتضح ذلك من تتبع أرقام الجدول رقم (٧٥) التي تبين تطور



انتاجها من القطن ونسبته المئوية الى جملة انتاج العالم خلال الفترة  
بين عامي ١٩٦٢ ، ١٩٩٥ .

### جدول رقم (٧٥) -

(الانتاج بالالف طن مترو)

السنة	الانتاج	%	السنة	الانتاج	%
١٩٦٢	١٤٨٥	١٤ر٠	١٩٨٢	٢٧٨٦	١٨ر٦
١٩٦٤	١٨٠٠	١٥ر٩	١٩٨٣	٢٧٦٠	١٨ر١
١٩٦٦	٢٠٥٦	١٩ر٢	١٩٨٨	٢٧٦٢	١٥ر١٠
١٩٦٨	١٩٩٥	١٧ر٦	١٩٨٩	٢٦٨٦	١٥ر٧
١٩٧٠	٢٣١٠	٢٠ر١	١٩٩٠	٢٦١٣	١٤ر١
١٩٨٠	٢٨٠٤	٢٠ر١	١٩٩٥	٢٥٦٩	١٢ر٢

وتؤكد أرقام الجدول رقم (٧٥) الازدياد المستمر لانتاج القطن في دول  
الاتحاد السوفيتي السابق وارتفاع نسبته المئوية الى جملة الانتاج العالمي  
مما أدى الى احتلال البلاد المركز الأول بين الدول المنتجة للقطن في العالم  
عام ١٩٧٠ والمركز الثاني بين الدول المنتجة بعد الصين الشعبية عام ١٩٨٢ ،  
والمركز الثالث بعد الصين الشعبية والولايات المتحدة الأمريكية خلال عامي  
١٩٩٠ ، ١٩٩٥ .

ومعظم الاقطان المزروعة من نوع الأبلاند الأمريكى ، ونتاجية الهكتار  
مرتفعة حيث بلغت ٣١٦٤ كجم عام ١٩٩٠ بينما لم تتجاوز هذه الانتاجية  
١٥٩٦ كجم/هكتار على مستوى العالم في نفس العام ، في حين بلغت  
٢٥٨٣ كجم عام ١٩٩٥ والمتوسط على مستوى العالم ، ١٦٨٣ كجم في نفس  
العام ، ويكفى الانتاج حاجة البلاد ، ويتبقى فائض كبير للتصدير الى  
الاسواق الخارجية ، ويساهم الاتحاد السوفيتي السابق بنحو ١٠% من  
صادرات القطن العالمية ، لذا يحتل المركز الثاني بين دول العالم المصدرة  
بعد الولايات المتحدة الأمريكية .

### رابعا - قارة افريقيا :

احتلت المركز الرابع بين القارات والمناطق في انتاج القطن عام ١٩٨٣  
اذ لم يتعد انتاجها ١٢٠٣ الف طن مترو وهو ما يعادل ٨ر٢% فقط من  
جملة انتاج العالم عام ١٩٨٣ ، في حين جاءت في المركز الخامس بين

القبارات عام ١٩٩٠ حيث بلغ انتاجها ١٣١٧ ألف طن متري (٧٠١٪ من جملة الانتاج العالمى)، وبلغ انتاجها ١٣٨٥ ألف طن متري (٦٠٨٪ من انتاج العالم) عام ١٩٩٥ ويرجع ذلك الى وجود بعض القيود الطبيعية وخاصة فيما يتعلق بالمناخ ، الى جانب منافسة محاصيل أخرى مما حد من المساحات المزروعة بالقطن فى القارة التى لم تزد على ٣٨٩٥ هكتار أى ما يكون ٢٣٣٥٪ من جملة مساحة القطن فى العالم عام ١٩٩٠ ، ٣٦٨١ ألف هكتار عام ١٩٩٥ وتشكل مساحة القطن حوالى ٠٠٥٪ فقط من اجمالى المساحة المزروعة فى أفريقيا ، مما يظهر ضالة المساحات المزروعة بهذا المحصول . وتعد مصر والسودان أهم الدول الأفريقية المنتجة للقطن .

### مصر :

تصدر الدول الأفريقية المنتجة للقطن فقد بلغ انتاجها ٣٣٠ ألف طن متري (٢٥٪ من جملة الانتاج الأفريقى ، ١٠٨٪ من انتاج العالم) عام ١٩٩٠ ، فى حين بلغ ٣١٥ ألف طن متري (١٠٥٪ من انتاج العالم) عام ١٩٩٥ رغم أن مساحة حقول القطن فى مصر لم تتجاوز ٤٢٦ ألف هكتار وهو ما يوازى ١٠٠٩٪ من مساحة القطن فى القارة عام ١٩٩٠ ، ٢٩٨ ألف هكتار عام ١٩٩٥ ، وقد ساعد على ذلك ارتفاع انتاجية الهكتار التى بلغت ٢٢٩٦ كجم (لم تتجاوز ٩٦٢ كجم على مستوى القارة) عام ١٩٩٠ ، ٢٧٧٥ كجم عام ١٩٩٥ .

وزراعة القطن فى مصر قديمة إذ عرف منذ عهد الفراعنة ، ولكنه كان بردى النوع يسمى بجشونة تيلته وقصرها ، كما لم يكن له أية أهمية اقتصادية . وتغير الحال مع بداية القرن التاسع عشر عندما بدى فى زراعته على نطاق واسع عام ١٨٢٠ مما دفع الدولة الى التوسع فى عمليات حفر الترع الصيفية ، لتغطية حاجة اراضى القطن الآخذة فى الاتساع وخاصة بعد اتساع مساحة الاراضى الزراعية كنتيجة لتحسين حالة الري فبعد أن كانت تبلغ ثلاثة ملايين فدان عام ١٨١٣ ، أصبحت ٣٥ مليون فدان عام ١٨٣٥ ، ثم استمرت فى الاتساع حتى بلغت ٣٨ مليون فدان عام ١٨٤٠ ، ٤١ مليون فدان عام ١٨٥٢ .

• وكانت الحزب الاهلية الأمريكية (التي بدأت فى أبريل عام ١٨٦١ وانتهت فى أبريل عام ١٨٦٥) وما تلاها من تدهور انتاج القطن فى الولايات المتحدة الامريكية وتناقص كمية الاقطان المعروضة فى الأسواق

العالمية وارتفاع أسعاره (١١) دافعا قويا شجع على التوسع في زراعة القطن في مصر لتغطية حاجة الأسواق الخارجية ، لذا زادت الصادرات المصرية فبعد أن كانت ٣٦٤٨١٦ قنطارا عام ١٨٥٠ ، قفزت عام ١٨٦٢ وأصبحت ٧٢١٠٥٢ قنطارا ، ثم استمرت في الزيادة فبلغت ١٧١٨٧٩١ قنطارا عام ١٨٦٤ ، حوالي ٢ مليون قنطار عام ١٨٦٥ . وأصبح القطن المصري منذ ذلك الحين وحتى الوقت الحاضر يمثل أساس الاقتصاد القومي المصري وأهم صادرات البلاد رغم تناقص إنتاجه بصورة حادة في بعض السنوات وخاصة خلال الحربين العالميتين الأولى والثانية عندما انكشفت مساحاته نتيجة للتوسع في زراعة محاصيل الحبوب الغذائية لتغطية حاجة الأسواق المحلية منها بعد انقطاع معظم خطوط النقل العالمية بسبب ظروف الحرب .

وبين الجدول رقم (٧٦) تطور المساحة المزروعة بالقطن في الفترة الممتدة بين عامي ١٩٤٠ - ١٩٩٥ :

جدول رقم (٧٦)

(المساحة بالمليون فدان) (متوسط إنتاجية الفدان بالقنطار)

السنة	المتوسط الإنتاجية بالقنطار	السنة	المتوسط الإنتاجية بالقنطار
١٩٤٠ - ١٩٤٤	٢٠١	١٩٦٦	٢٠٨
١٩٤٥ - ١٩٤٩	٢٠٣	١٩٦٨	٢٠٤
١٩٥٠ - ١٩٥٤	٢٠٧	١٩٧٠ - ١٩٧٤	٢٠٥
١٩٥٥	٢٠٨	١٩٧٥	٢٠٣
١٩٥٦	٢٠٦	١٩٨٢	٢٠٠
١٩٥٨	٢٠٩	١٩٨٤	٢٠٩
١٩٦٠	٢٠٨	١٩٨٦	٢٠٥
١٩٦٢	٢٠٦	١٩٩٥	٢٠٧
١٩٦٤	٢٠٦		

(١) بلغ ثمن قنطار القطن ٢٣ ريالا عام ١٨٦٢ بعد أن كان لا يتعدى ١٢ ريالا عام ١٨٦٢ ، ثم استمرت أسعاره في الارتفاع حتى بلغ ثمن القنطار ٤٥ ريالا عام ١٨٦٥ .

وتظهر أرقام الجدول رقم (٧٦) الحقائق التالية :

■ تناقص مساحة القطن خلال الفترة الممتدة بين عامى ١٩٤٠ - ١٩٤٤ بسبب ظروف الحرب العالمية الثانية والتي اضطرت الدولة الى تحديد مساحات القطن لتعذر تصريف الانتاج في الأسواق العالمية ، الى جانب التوسع في زراعة محاصيل الحبوب الغذائية لتغطية حاجة الأسواق المحلية منها ، لذا لم تتعد مساحات القطن ١١ مليون فدان .

■ الاتساع المحدود لمساحات القطن رغم انكماشها في بعض السنوات ، وقد بلغت هذه المساحات اقصاها خلال الأعوام ١٩٥٨ ، ١٩٦١ ، ١٩٦٥ ، حين بلغت ١١٩ مليون فدان وذلك بعد نجاح الدولة في ايجاد أسواق جديدة للقطن المصرى وامكان تصريفه بسهولة وبأسعار مرتفعة ، مما شجع على التوسع في زراعته ، ومع ذلك انخفض الانتاج عام ١٩٦١ حين بلغ ٦٧١٣١٦٥ قنطارا بعد ان كان ٩٥٦٣٧٨٣ قنطارا عام ١٩٦٠ ، ومرد ذلك اصابة المحصول عام ١٩٦١ بزدوة القطن التي قضت على مساحات منه ولكن سرعان ما ارتفع الانتاج في العام التالى حين بلغ ٩١٤٦٨٠٢ قنطار (عام ١٩٦٤) ، ثم بلغ اقصاه عام ١٩٦٥ عندما بلغت مساحة القطن ١٠٩١ مليون فدان انتجت نحو ٤٠٤١٤١٧٩ قنطارا .

■ الزيادة المطردة لانتاجية الفدان من القطن في مصر فبعد ان كانت ٤٨١ قنطارا عام ١٩٤٠ ، بلغت ٥٩٦ قنطارا عام ١٩٦٨ ، ثم استمرت في الزيادة بعد ذلك حتى تحطت حاجز الستة قناتير مع بداية السبعينيات ، حتى بلغت ٦٨٠ قنطارا عام ١٩٩٥ لذا تدرج مصر ضمن دول العالم الرئيسية من حيث الجدارة الانتاجية ، وترجع هذه الزيادة الى تعميم زراعة البذور عالية الانتاج ، والاهتمام بوسائل الري والصرف ، وتنظيم زراعة القطن في دورات زراعية منظمة ، حتى انه أصبح يكون أساس الدورات الزراعية في مصر مهما كان نوعها ، يستثنى من ذلك الدورة الزراعية المتبعة في اراضى القصب بالوجه القبلى ، مما ادى في النهاية الى تزايد الانتاج رغم تناقص المساحات المزروعة بشكل واضح خلال السنوات الأخيرة .

وأغلقت الدولة بورصة القطن لحماية للزراع من تقلبات الاسعار ، وتولت تحديد أسعار القطن وشرائه من المزارعين وبيعه بعد ذلك لتضمن دخلا مجزيا للمزارعين وخاصة انه يمثل محصولهم النقدي الاول .

ويوضح الجدول رقم (٧٧) التوزيع النسبي للمساحات المزروعة بالقطن في جهات مصر المختلفة عام ١٩٩٥ .

### جدول رقم (٧٧)

المنطقة	المساحة %	متوسط إنتاجية الفدان (قطنار)
الوجه البحري	٧٤.٥	٦٦٨
مصر الوسطى	٢٠.٢	٦٤٣
مصر العليا	٥.٣	٩٨٧
الجملة	١٠٠	٦٨٠

توضح أرقام الجدول رقم (٧٧) أن الجزء الأكبر من المساحات المزروعة بالقطن تتركز في الوجه البحري (٧٤.٥%) ، ويلاحظ تركيز معظم أراضي القطن في الأجزاء الوسطى من دلتا النيل لارتفاع خصوبة التربة وتوافر مياه الري ووسائل الصرف ، بينما تقل زراعة القطن بالاتجاه ناحية الاطراف لارتفاع نسبة الأملاح الذائبة في التربة بالاطراف الشمالية للدلتا، ولارتفاع نسبة الرمال في تربة الأجزاء الشرقية والغربية ، بينما تقل زراعة القطن في الأجزاء الجنوبية من الدلتا وخاصة في محافظتى المنوفية والقليوبية إذ أدى ازدحامهما الشديد بالسكان وما تبع ذلك من انتشار الحيازات الزراعية الصغيرة والقزمية الى التقليل من زراعة القطن الذى يصعب تنظيم زراعته في الأراضى مفتتة الملكية ، والتوسع في زراعة محاصيل الحبوب الغذائية لسد حاجة تلك الأعداد الكبيرة منها .

ويلاحظ تناقص مساحات القطن في الوجه القبلى من الشمال الى الجنوب فقد بلغت نسبتها ٢٠.٢% في مصر الوسطى، ٥.٣% في مصر العليا، ومرد ذلك انخفاض نسبة الرطوبة التى يحتاج اليها القطن بالاتجاه من الشمال الى الجنوب ، ومنافسة قصب السكر الذى تجود زراعته هنا وهو محصول صيفى أيضا، بالإضافة الي انتشار نظام الري الحوضى في مساحات واسعة من مصر العليا مما قلل من امكانية التوسع في زراعة القطن حيث لا تروى الأرض هنا سوى مرة واحدة في السنة ، وهو مالا يلائم زراعته الا في النطاقات التى تستعين بالمياه الجوفية المستخرجة من الآبار الارتوازية لري الحقول المزروعة .

## اصناف القطن المزروعة في مصر :

زرع في مصر العديد من اصناف القطن التي ختفى بعضها لتدهور انتاجه ، بينما ظل بعضها الآخر باقيا ، في حين سجت التجارب المستمرة في استنباط اصناف جديدة تتسم بالجودة ووفرة الانتاج .

ويعد قطن جوميل من اقدم اصناف القطن التي زرعت في مصر ، الا ان استمرار انخفاض انتاجه ادى الى اختلافه وخاصة بعد ظهور صنف جديد عام ١٨٢٠ عرف بالاشمونى ، وعمت زراعة هذا الصنف الذى يعد اقدم اصناف القطن المصرية المعاصرة منذ عام ١٨٦٨ ، وظهرت اصناف اخرى منافسة لاشمونى كالميت عفيفى والعباسى وبنوفتش التي ظهرت في اواخر القرن التاسع عشر الا انها اختلفت جميعها لتدهور انتاجها ولم يتبق الا صنف اشمونى .

ومع بداية القرن العشرين وبالتحديد عام ١٩٠٦ ظهر صنف جديد عرف بالسكلاريدس (الساكل) استنبط من قطن بنوفتش ، ونظرا لطول تيلته ونعومتها وماتنتها ، وملائمتها لنظروف الطبيعية في البلاد فقد انتشرت زراعته حتى انه كون اكثر من ٧٥% من جملة مساحة القطن في مصر عام ١٩٢٢ ، وخلال هذه الفترة انتشرت زراعة القطن الاشمونى في الوجهة القبلى بينما زرع السكلاريدس في الوجهة البحرى ، الا ان تدهور خصائص الأخير وسرعة تعرضه للأصابة بالآفات أفقدته دوره الكبير وأهميته مما ادى الى اختلافه تماما منذ عام ١٩٤٢ وخاصة بعد نجاح مصر في استنباط اصناف جديدة ذات خصائص ممتازة حافظت على سمعة القطن المصرى في الاسواق العالمية ، ويمكن تقسيم الاقطان المصرية حسب طول التيلة الى ثلاثة اقسام هي :

### الاقطان طويلة التيلة :

هي الاقطان التي يزيد طول تيلتها  $1\frac{1}{8}$  بوصة وأهمها :

(أ) - جيزة ٤٥ : وهو احسن اصناف القطن في العالم ، وقد بدىء في زراعته على نطاق واسع عام ١٩٥٩ ، وتنتشر زراعته في الاجزاء الشمالية من دلتا النيل وخاصة في البحيرة وكفر الشيخ والاسكندرية ، وقد بلغ متوسط انتاجية القدان منه نحو ٤٣ر٥ قنطارا عام ١٩٩٥ .

(ب) جيزة ٧٠ : يزرع ايضا في شمالى دلتا النيل وخاصة في كفر الشيخ والبحيرة ، وقد بدىء في زراعته عام ١٩٥٢ ، وهو من اوسع الاقطان

طويلة التيلة انتشارا اذ بلغت مساحته نحو ٦٥٠٣ ألف فدان . وقد بلغ متوسط انتاجية الفدان منه حوالي ٧٦٤ قنطار عام ١٩٩٥ .

(ج) جيزة ٧٧ : تنتشر زراعته في وسط الدلتا وخاصة في الغربية وكفر الشيخ ، وهو يكاد يشبه صنف جيزة ٧٠ في خصائصه . وقد بدى في زراعته عام ١٩٦٥ حين بلغت مساحته ٢٢٥٣٥ فداناً ، ثم اتسعت هذه المساحة في العام التالي لتبلغ ١٤٦٩٢٣ فداناً ، وتبلغ مساحته حالياً ٢٢٢ ألف فدان ، ويبلغ متوسط انتاجية الفدان منه ٧٧٣ قنطاراً ، وهو بذلك من اغزر الاقطان. طويلة التيلة من حيث غزارة الانتاج .

(د) جيزة ٧٦ : تتركز زراعته تقريبا في كفر الشيخ ، ويبلغ متوسط انتاجية الفدان منه نحو ٦٧٦ قنطاراً .

#### الاقطان متوسطة التيلة :

هي الاقطان التي يتراوح طول تيلتها  $\frac{1}{3}$  الى اقل من  $\frac{1}{2}$  بوصة وأهمها :

(١) جيزة ٧٥ : استنبط من صنف الاشمونى القديم ، وقد بدى في زراعته عام ١٩٦٢ ، وتنتشر زراعته في الأجزاء الجنوبية والشرقية من الدلتا أى في محافظتى المنوفية والشرقية ، وقد بلغت مساحته أكثر من ٤٥٠ ألف فدان سنويا خلال الثمانينيات ، في حين تبلغ حالياً ٤١٨٩ ألف فدان ويبلغ متوسط انتاجية الفدان منه نحو ٦٣٧ قنطار عام ١٩٩٥ .

(ب) دندرة : (جيزة ٣١) تنتشر زراعته في مصر العليا ، ولا ينافسها في هذه الجهات من مصر صنف آخر لقدرته الكبيرة على تحمل درجة الحرارة المرتفعة وهو يتفوق في ذلك على الاشمونى الذى تؤدي درجات الحرارة المرتفعة الى ضموره وتساقط اللوز ، وقد بلغت مساحته خلال عقد الثمانينيات نحو ١٢٠ ألف فدان سنويا في حين لا تتجاوز حالياً ٢٨٢٨ فدان ويبلغ متوسط انتاجية الفدان منه ٨٥٥ قنطاراً .

(ج) جيزة ٨١ : بدى في زراعته عام ١٩٦٤ تحت اسم جيزة ٦٧ في مساحة محدودة بلغت ١٢٠٠ فدان ثم اتسعت هذه المساحة بعد ذلك حتى بلغت نحو سبعة آلاف فداناً تتركز في الشرقية وكفر الشيخ ، ويتصف هذا الصنف بارتفاع متوسط انتاجية الفدان منه حيث بلغت ٨٤٤ قنطاراً ، وهو بذلك يتفوق على كل اصناف القطن المزروعة في مصر .

(د) جيزة ٨٠ : تتجاوز مساحته السنوية ١٠٠ ألف فدان تتركز في

مصر العليا وخاصة في محافظات المنيا وبني سويف وسوهاج ، ويبلغ متوسط انتاجية الفدان منه حوالى ٧ر٤٩ قنطار .

### الاقطان قصيرة التيلة :

هى الاقطان التى يتراوح طول تيلتها بين  $\frac{1}{8}$  بوصة الى اقل من  $\frac{1}{4}$  بوصة ، واهمها :

( ا ) جيزة ٦٦ : يزرع في مصر الوسطى ، وقد بدىء في زراعته عام ١٩٦٤ في مساحة اربعة آلاف فدان تقريبا ، ثم اخذت مساحته في الاتساع تدريجيا بعد ذلك ، ويبلغ متوسط انتاجية الفدان منه حوالى ٦ر٩ قنطار .

(ب) الاشمونى : اقدم اصناف الاقطان المصرية المعاصرة ، وتنتشر زراعته في مصر الوسطى ، وقد بلغت مساحته ٤٧٠٠٧٦ فدانا عام ١٩٦٥ ، وان تباينت مساحته بعد ذلك من عام لآخر تبعا لمدى تعميم زراعة الاصناف الاخرى من القطن ، ويبلغ متوسط انتاجية الفدان منه نحو ٧ قنطار .

وجدير بالذكر ان كل الاقطان المصرية السابق ذكرها تعد اقطان ممتازة طويلة التيلة حسب التقسيم العالمى حيث يزيد طول تيلتها على  $\frac{1}{8}$  بوصة ، ويتصدر قطن جيزة ٨٣ باقى الاصناف المزروعة في مصر من حيث ضخامة متوسط انتاجية الفدان حيث بلغت ٩ر٨٠ قنطارا ، يليه اندرة ( ٨ر٥٥ قنطارا ) ثم جيزة ٨٦ ( ٨ر٤٢ قنطارا ) .

وتبع ضخامة الانتاج المصرى من الاقطان طويلة التيلة احتلال مصر للمركز الاول بين الدول الرئيسية المنتجة لهذه الاقطان في العالم ، فرغم انها لا تنتج اكثر من ١ر٥٪ تقريبا من انتاج العالم من القطن ( ١٩٩٥ ) الا ان الانتاج المصرى يكون حوالى نصف الانتاج العالمى من الاقطان طويلة التيلة ، يليها السودان ثم بيرو فالولايات المتحدة الامريكية . وبلغت نسبة قيمة صادرات مصر من القطن الخام حوالى ٨ر٣٪ من جملة قيمة صادرات القطن الخام العالمية عام ١٩٨٢ ، لذا جاءت في المركز الثانى بين دول العالم المصدرة بعد الولايات المتحدة الامريكية ( ٣٩ر٨٪ ) من حيث القيمة ، وجدير بالذكر ان قيمة صادرات مصر من القطن الخام بلغت ٤١٩ مليون دولار امريكى ( عام ١٩٨٣ ) .

وزاد استهلاك مصر من الاقطان الخام المنتجة محليا فبعد ان كان الاستهلاك لا يتجاوز ١٪ فقط من جملة الانتاج ، أصبح ٨٪ عام ١٩٤١ ،



٢٥% عام ١٩٦٠ ، أكثر من ٥٠% خلال السنوات الأخيرة لتتقدم صناعات غزل ونسج القطن وتعدد مراكزها ، لذا تناقصت صادرات مصر من القطن الخام حيث كونت قيمتها نحو ٨٣% فقط من جملة قيمة صادرات القطن الخام العالمية عام ١٩٨٢ كما ذكرنا بعد أن كانت هذه النسبة ١٤٢% عام ١٩٧٣ .

وتساهم مصر سنويا بحوالى ٨% من كمية صادرات القطن العالمية ، لذلك تحتل المركز الرابع بين الدول المصدرة بعد الولايات المتحدة الأمريكية والاتحاد السوفيتى السابق والمكسيك .

### السودان :

يأتى فى المركز الثانى بين الدول الإفريقية المنتجة للقطن بعد مصر ، فقد بلغ إنتاجه ٢٠١ ألف طن متري وهو ما يكون ١٦٧% من إنتاج أفريقيا ١٣% من جملة إنتاج العالم عام ١٩٨٣ ، فى حين بلغ ١٢٥ ألف طن متري فقط (٩٥% من إنتاج أفريقيا ، ٧% من إنتاج العالم) عام ١٩٩٠ ، ١٣١ ألف طن متري (٦% من الإنتاج العالمى) عام ١٩٩٥ .

وزراعة القطن معروفة فى السودان منذ زمن بعيد حتى أنه يعتقد أنها كانت مصدر القطن الذى زرع فى مصر على نطاق واسع فى بداية القرن التاسع عشر . ويزرع القطن هنا معتمدا على مياه الري وعلى مياه الأمطار ويمكن تقسيم الاراضى التى تعتمد زراعة القطن فيها على مياه الري الى قسمين رئيسيين هما :

■ اراضى تعتمد زراعة القطن فيها على الري بالراحة ، كما هى النخل فى ارض الجزيرة المحصورة بين النيل الابيض والنيل الازرق ، وتعتمد زراعتها على مياه خزان سنار المقام على النيل الازرق ، وقد بدىء فى زراعة القطن هنا عام ١٩١٢ حين بلغت مساحته ٢٥٠ فدانا ثم أخذت تتسع هذه المساحة بشكل مطرد ، وخاصة بعد توفير مياه الري حتى بلغت ٥٦٨٥٢٨ فدانا وهو ما يعادل ٤٩٤% من جملة مساحة القطن فى البلاد خلال موسم ١٩٦٤/٦٣ ، فى حين بلغت مساحة القطن فى البلاد ٣٩٢ ألف هكتار (١٠% من جملة مساحة القطن فى أفريقيا) عام ١٩٨٣ ، ٣٢٠ ألف هكتار (٨٢% من مساحة القطن فى أفريقيا) عام ١٩٩٠ ، ٢٩٧ ألف هكتار عام ١٩٩٥ . وتعد ارض الجزيرة أهم مناطق زراعة القطن فى السودان . ويزرع القطن معتمدا على مياه الري فى دلتا خور الجاش ودلتا خور بركة فى شرق السودان .

■ أراضٍ تعتمد زراعة القطن فيها على مياه الري بالرفع كما هي الحال في المديرية الشمالية ومديرية النيل الأزرق ، إذ تعتمد أراضى القطن المنتشرة على ضفاف النيل في المديريتين على المياه التى ترفع اليها بواسطة الطلمبات والمواقى ، وكان للتوسع فى إقامة الطلمبات العامة (١) والخاصة أثرا مباشرا فى اتساع مساحة القطن فى هذه الجهات فبعد أن كانت لا تتعدى ٧٥ ألف فدان فى أراضى الطلمبات فى موسم ١٩٥٣/٥٢ ، بلغت ٢٢١٩٢٦ فداناً وهو ما يوازى ٢١% من جملة مساحة القطن فى البلاد خلال موسم ١٩٦٤/٦٣ .

ويزرع القطن معتمدا على مياه الأمطار فى الأجزاء الجنوبية من السودان بمديريات أعلى النيل ، بحر الغزال ، المديرية الاستوائية ، ولا تتعدى أراضى القطن المطرى منطقة جبال النوبا بمديرية كردفان فى امتدادها شمالا ، ويترجع ذلك الى أن أمطار هذه الجهات الجنوبية أغزر كمية واقل تذبذبا من عام لآخر من أمطار الجهات الشمالية ، مما يمكن من زراعة القطن بها . وقد بلغت المساحة المزروعة بالقطن والمعتمدة على مياه الأمطار ٢٨٦٢٢٠ فداناً وهو ما يكون ٢٧% من جملة مساحة القطن فى البلاد خلال موسم ١٩٦٤/٦٣ .

وتتباين أصناف القطن المزروعة فى السودان ، إذ تنتشر الأصناف الأمريكية قصيرة التيلة فى الجنوب حيث تعتمد الزراعة على مياه الأمطار ، كما يزرع على ضفاف نهر النيل الى الشمال من مدينة الخرطوم . وترجع الأصناف المصرية طويلة التيلة وخاصة السكلاريدس فى الأراضى المروية بأرض الجزيرة ودلتا جور الجاش ودلتا جور بركة وفى أراضى الطلمبات بمديرية النيل الأزرق جنوب مدينة الخرطوم .

والسودان أهم منافس لمصر فى إنتاج الأقطان طويلة التيلة إذ أنتج نحو ٣٠% من جملة إنتاج العالم من الأقطان طويلة التيلة عام ١٩٦٥ ، وبذلك يحتل المركز الثانى بين دول العالم بعد مصر ، وخاصة أنه يصدر معظم إنتاجه الى الأسواق العالمية ، لذا يكون القطن أكثر من ٦٠% من قيمة صادرات البلاد .

(٢) تملك الحكومة الطلمبات العامة التى تعرف أحيانا باسم الطلمبات الحكومية ، وقد بدىء فى إقامتها عام ١٩١٧ ، وفى أراضى الطلمبات العامة تشارك الدولة الأهالى حيث تحصل على نصف محصول القطن .

(المساحة بالقدان)

جدول رقم (٧٨)

أولاً - الأقطان طويلة التيلة :

1944/73	71/70	1957/51	1953/52	1944/48	الجهة
% المساحة	% المساحة	% المساحة	% المساحة	% المساحة	
٧٠,٩	٥٣,٤٦١	٦٩,٦	٤٧٣٦٣٦	٧٣,١	أراضي الري بالراحة
٢٩,١	٢١٤٢٧٩	٣٠,٤	٢٠٧١٧٤	٢٦,٩	أراضي الري بالرفع
١٠٠	٧٣٧٧٤٠	١٠٠	٦٨٠٨١٠	١٠٠	٥٧٥٦٥٨
					٤٠٠١٨٥
					٣٦٢٢٤١

ثانياً - الأقطان قصيرة التيلة :

% المساحة	% المساحة	% المساحة	% المساحة	% المساحة	% المساحة	الجهة			
٨,٢	٢٥٤٨١	٤,٧	١٠٤٨٠	٤,٨	٧٥٦٩	٥,٣	٧٠٤٥١	٦,٢	٥٠٠١
٩١,٨	٢٨٦٢٢٠	٩٥,٣	٢١٤٥٠٠	٩٥,٢	١٤٩٦٧٤	٩٤,٧	١٨٦٣١٠	٩١,٨	٧٥٢٩١
١٠٠	٣١١٧٤١	١٠٠	٢٢٥٠٣٠	١٠٠	١٥٧٢٤٣	١٠٠	١٩٦٧٦١	١٠٠	٨٠٢٩٢

ثالثاً - الاجمالي :

% المساحة	% المساحة	% المساحة	% المساحة	% المساحة	% المساحة	الجهة			
٧٠,٣	٧٣٧٧٤٠	٧٥,٣	٦٨٠٨١٠	٨٧,٥	١٥٧٥٦٥٨	٦,٧	٤٤٠١٨٥	٨١,٨	٣٦٢٢٤١
٢٩,٧	٢١١٧٤١	٢٤,٨	٢٢٥٥٣٠	١٢,٥	١٥٧٢٤٣	٣٣	١٤٦٧٦١	١٨,٢	٨٠٢٩٢
١٠٠	١٠٤٩٤٤١	١٠٠	٩٠٥٨٤٠	١٠٠	٧٣٢٩٠١	١٠٠	٥٩٦٤٤٦	١٠٠	٤٤٢٥٣٣

ويبين الجدول رقم (٧٨) تطور المساحة المزروعة بأصناف القطن في  
جهاك السودان المختلفة (١) :

■ لاحظ من تتبع أرقام الجدول رقم (٧٨) الحقائق التالية :

■ اتساع الأراضي المزروعة بالقطن بصورة مطردة فقد بلغت نحو مليون  
فداناً خلال موسم ١٩٦٤/٦٣ بعد أن كانت ٤٤٢٥ ألف فدان في موسم ١٩٤٨/  
١٩٤٩ ، أي أن مساحة القطن في السودان زادت خلال هذه الفترة بنسبة  
١٣٧٪ وهي نسبة مرتفعة تظهر الاهتمام الكبير بهذا المحصول .

ويمكن التوسع في زراعة القطن بجهات واسعة من السودان إلا أن عدم  
اتوافر كل من الأيدي العاملة وطرق النقل ورؤوس الأموال لجول دون  
تحقيق ذلك .

■ اتساع المساحة المزروعة بالأقطان طويلة التيلة فبعد أن كانت  
لا تتعدى ٣٦٢٢ ألف فدان في موسم ١٩٤٩/٤٨ بلغت ٧٣٧٧ ألف فدان  
خلال موسم ١٩٦٤/٦٣ ، أي أن مساحة الأقطان طويلة التيلة اتسعت بنسبة  
١٠٣٠٦٪ خلال الفترة المذكورة ، ومع ذلك انخفضت نسبتها المئوية إلى  
جملة مساحة القطن في السودان حيث بلغت ٧٠٣٪ فقط في موسم ١٩٦٣/  
١٩٦٤ ، بعد أن كانت ٨١٨٪ خلال موسم ١٩٤٩/٤٨ ، ويرجع ذلك إلى  
اتساع مساحة الأقطان قصيرة التيلة التي بلغت ٣١١٧ ألف فدان في موسم  
١٩٦٤/٦٣ ، بعد أن كانت لا تتعدى ٨٠٢ ألف فدان خلال موسم ١٩٤٩/  
١٩٤٩ .

■ تقتصر زراعة الأقطان طويلة التيلة على الأراضي المروية سواء  
بالرفع أو بالرياح وأن كانت مساحتها في الأراضي المروية بالرياح تفوق  
مثيلتها في الأراضي المروية بالرفع إذ بلغت نسبتها نحو ٧٠٪ من جملة  
أراضي الأقطان طويلة التيلة خلال موسم ١٩٦٤/٦٣ ، ويلاحظ انخفاض  
هذه النسبة بشكل ملحوظ رغم اتساع المساحة ، إذ كانت تصل إلى أكثر من  
٩٠٪ خلال موسم ١٩٤٩/٤٨ ، ومرد ذلك التوسع في زراعة الأقطان طويلة

(١) تم جمع أرقام هذه الجدول من :

— محمد محمود الصياد ومحمد عيسد الغنى سعودى ، السودان ،  
القاهرة ، ١٩٦٦ ، ص ٣٥٥ ، النسب المئوية من حساب المؤلف — رغم قدم  
هذه الإحصائيات إلا أنه يمكن اتخاذها كمؤشرات لتطور المساحات المزروعة  
بأصناف القطن في البلاد .

التيلة في اراضى الرى بالرفع فبعد ان كانت مساحته في هذه الاراضى لاتتعدى ٢٣ر٣ ألف فدان خلال موسم ١٩٤٩/٤٨ لاتسعت بشكل كبير حتى بلغت ٢١٤ر٢ ألف فدان في موسم ١٩٦٥/٦٤ .

■ تتركز زراعة معظم الاقطان قصيرة التيلة في الاراضى المعتمدة على مياه الامطار في جنوبي السودان فقد بلغت نسبتها اكثر من ٩٠% من اراضى القطن قصيرة التيلة في البلاد ، اما باقى النسبة فتزرع على ضفتى النيل شمال مدينة الخرطوم حيث تعتمد زراعته على الرى بالرفع سواء بالطلعبات الحكومية او بالطلعبات الخاصة .

ويزرع القطن ايضا في عدد من الدول الافريقية منها: نيجيريا والكاميرون وبنين ومالى وتشاد وساحل العاج وبوركينا فاسو في غربى القارة ، واوروغواي وتنزانيا في الشرق ، وانجولا وزيمبابوى وموزمبيق وجنوب افريقيا في الجنوب .

#### خامسا - قارة امريكا الجنوبية :

جاءت في المركز الخامس بين القارات والاقاليم الرئيسية في انتاج القطن عام ١٩٨٣ حين بلغ انتاجها ٩١٤ ألف طن متري وهو ما يوازي ٦٢% من جملة انتاج العالم ، في حين احتلت المركز الرابع بين القارات عام ١٩٩٠ حين بلغ انتاجها ١٤١٢ ألف طن متري (٧٢% من انتاج العالم) عام ١٩٩٠ ، بينما انتجت ١٢١٥ ألف طن متري (٦١% من انتاج العالم) عام ١٩٩٥ . وترجع ضالة انتاجها النسبى الى صغر المساحة المزروعة بالقطن والتي لم تتعد ٣ر٩ مليون هكتار أى ما يعادل ١١.١٩% من جملة مساحة القطن في العالم عام ١٩٨٣ ، ٣ر٥ مليون هكتار (١٠.٠٤% من مساحة القطن في العالم) عام ١٩٩٠ ، ٢ر٤ مليون هكتار عام ١٩٩٥ ، وتتركز معظم هذه المساحة في البرازيل وكولومبيا والارجنتين وبيرو .

#### للبرازيل :

تتصدر دول امريكا الجنوبية المنتجة للقطن اذ بلغ انتاجها ٥٥٢ ألف طن متري وهو ما يوازي ٦٠% من انتاج القارة ٣٢.٧% من جملة انتاج العالم عام ١٩٨٣ ، في حين بلغ ٦٦٠ ألف طن متري (٤٦.٦% من انتاج القارة ، ٣٦% من جملة الانتاج العالمى) عام ١٩٩٥ ، ٥١٥ ألف طن متري (٢٥% من انتاج العالم) عام ١٩٩٥ ، ويحتل القطن المركز الثانى من حيث الأهمية الاقتصادية بين المحاصيل المزروعة في البلاد بعد البن .

وتركزت زراعة القطن في الاجزاء الشمالية الشرقية من البرازيل حتى

عام ١٩٣٦ تقريبا ، حين انتشرت زراعته في الأجزاء الجنوبية بصفة خاصة والتي كانت تنتشر فيها زراعة البن ، إذ أدى انخفاض أسعار البن في الأسواق العالمية خلال هذه الفترة التي تأتجه بعض المزارعين إلى زراعة القطن وخاصة في ولاية ماساچوست التي تنتج وبخدها أكثر من ٤٠٪ من جملة إنتاج القطن في البلاد ، لذا تعد أراضي القطن في هذه الولاية من أهم مناطق زراعة القطن للحصول في العالم ، ومساعد على التوسع في زراعة القطن هنا ملائمة المناخ المداري لزراعته ، ونظرا لفقير التربة النسبي تستخدم المخصبات على نطاق واسع لرفع قدرة الأرض الانتاجية .

وتتركز معظم أراضي القطن في الجانب الشرقي من البلاد حيث تنتشر زراعة الأصناف الأمريكية وخاصة الأبلاند Upland ، وبلغت مساحة القطن في البرازيل ٢٩٥٥ ألف هكتار وهو ما يكون نحو ٩٪ تقريبا من جملة مساحة القطن في العالم عام ١٩٨٣ ، في حين لم تتجاوز ١٨٩٤ ألف هكتار (٥٦٪ من مساحة القطن في العالم) عام ١٩٩٠ ، ١٣١٤ ألف هكتار عام ١٩٩٥ . ورغم الاتساع النسبي لمساحة القطن في البرازيل إلا أن إنتاجها محدود إذ لم تتعد نسبتته ٢٥٪ من جملة إنتاج العالم ، ومرد ذلك انخفاض متوسط إنتاجية الهكتار حيث لم يتعد ١١٨ كجم ، وهو متوسط متخفص جدا وخاصة إذا قارناه بالمتوسط العام للعالم الذي بلغ ١٦٨٣ كجم عام ١٩٩٥ . وتصدر البرازيل معظم إنتاجها من القطن عن طريق ميناء مناؤس إلى الأسواق الخارجية وخاصة إلى المملكة المتحدة وألمانيا واليابان .

### الأرجنتين :

جمعت المركز الثاني بين دول أمريكا الجنوبية المنتجة للقطن فقد بلغ إنتاجها ٩١١ ألف طن متري وهو ما يشكل ١٣٪ من جملة إنتاج القارة عام ١٩٨٣ ، وتزايد إنتاج الأرجنتين بعد ذلك حتى بلغ ٢٦٦ ألف طن متري (١٨٪ من جملة إنتاج القارة) عام ١٩٩٠ ، ٤٠٢ ألف طن متري (٣٣٪ من إنتاج القارة) عام ١٩٩٥ .

وتتركز زراعة القطن في إقليم شاكو Chaco في أقصى شمال شرقي البلاد معتمدة على مياه الأمطار ، وقد بلغت مساحة القطن ٦٢٠ ألف هكتار أي ما يعادل نحو ٢٥٪ من إجمالي المساحة المزروعة بالقطن في أمريكا الجنوبية عام ١٩٩٥ ، ويكاد يكفي الإنتاج حاجة البلاد .

### بيرو :

من دول أمريكا الجنوبية الرئيسية في مجال إنتاج القطن بل ومن

اندمج عهداً بزراعة هذا المحصول وقد بلغ إنتاجها ٩٣ ألف طن متري وهو ما يكون ٦٦٪ فقط من جملة إنتاج القارة عام ١٩٩٠ ، في حين بلغ ٦٥ ألف طن متري ( ٥٣٪ من إنتاج القارة ) عام ١٩٩٥ ولم تتعد مساحة القطن ١٢٥ ألف هكتار أي ما يوازي ٥٠٪ من إجمالي المساحة المزروعة بالقطن في القارة عام ١٩٩٥ .

وتتركز زراعة القطن في أودية الأنهار المنحدرة من جبال الانديز لتخترق النطاق الصحراوي الساحلي ولينتهي بعضها إلى المحيط الهادئ ، إلا أن أهم مناطق زراعة القطن وأكثرها إنتاجاً تتركز في الأجزاء الشمالية من البلاد وخاصة في حوض نهر بورا Piura الذي تقع عليه مدينة تعرف بنفس الاسم وتعد المركز الرئيسي لأهم مناطق إنتاج القطن في البلاد ، ويحد من التوسع في زراعة القطن عدة عوامل منها منافسة قصب السكر ، وعدم توافق الأيدي العاملة ، وتباين كمية المياه التي تحملها الأنهار المنحدرة من جبال الانديز من عام لآخر مما يؤدي إلى تذبذب إنتاج بيرو مع القطن كما يبدو من تتبع أرقام الجدول رقم (٧٩) التي تبين تطور إنتاج القطن في بيرو ونسبته المئوية إلى جملة إنتاج أمريكا الجنوبية خلال الفترة الممتدة بين عامي ١٩٦٢ - ١٩٩٥ .

#### جدول رقم (٧٩)

(الإنتاج بالألف طن متري)

المنتجة	الإنتاج	النسبة	الإنتاج	النسبة	الإنتاج
١٩٦٢	١٤٩	١٦٠٤	٦٥	١٩٨٢	٦٥
١٩٦٤	١٣٩	١٦٠٥	٨٧	١٩٨٣	٦٥
١٩٦٦	١٢١	١٣٧٧	٩٣	١٩٨٨	٦٠
١٩٦٨	١٠٥	١١٣٣	٣٠٣	١٩٨٩	٧٩
١٩٧٠	٨٦	٨٠	٩٣	١٩٩٠	٦٦
١٩٨٠	٩٠	٨٨	٦٥	١٩٩٥	٥٣

لذلك فإن التوسع في زراعة القطن في بيرو يتطلب ضرورة الاهتمام بتنفيذ مشاريع الري التي توفر المياه اللازمة لمزارع القطن ، وكان لابد من استخدام الميخعات على نطاق واسع أفرا في ارتفاع متوسط إنتاجية الهكتار (١٧٥٣ كجم) في حين لم يتعد هذا المتوسط ١٣٨٧ كجم على مستوى القارة عام ١٩٩٥ .

٤٠. وترجع أهمية بيرو الى انتاجها للأقطان طويلة التيلة ، فرغم أن انتاجها ضئيل بالقياس الى الانتاج العالمي ، الا انها تنتج أكثر من ١٠٪ من جملة إنتاج العالم من الأقطان طويلة التيلة التي تلقى رواجاً كبيراً في الأسواق العالمية . وتصدر بيرو معظم انتاجها عن طريق مينائى بيتا Paifa في الشمال ، وكالو Callao في الوسط . شكل رقم (٣٤) .



شكل رقم (٣٤) بيرو

#### كولومبيا :

من دول أمريكا الجنوبية الرئيسية المنتجة للقطن ، فبعد أن كان انتاجها ٥٤ ألف طن متري وهو ما يعادل ٥٩٪ من جملة إنتاج القارة عام ١٩٨٣ ، بلغ ١٢٢ ألف طن متري (٨٦٪ من إنتاج القارة) عام ١٩٩٠ ،



في حين تراجع وأصبح ٥٦ ألف طن متري فقط (٣٠٪ من إنتاج العالم) عام ١٩٩٥ . وإنتاج كولومبيا من القطن أخذ في الزيادة المطردة منذ عام ١٩٦٥ وخاصة بعد أن اتسعت مساحة القطن حتى بلغت ٢٠٨ ألف هكتار أي نحو ٦٣٪ من جملة مساحة القطن في قارة أمريكا الجنوبية ، إلا أن أراضي القطن انكمشت بشكل كبير خلال السنوات الأخيرة حتى بلغت ٨٨ ألف هكتار (٢٢٪ من أراضي القطن في القارة) عام ١٩٨٣ مما أثر على حجم الإنتاج بشكل كبير ، إلا أن اتساع مساحة القطن في الدولة مرة أخرى حتى بلغت ٢٥٠ ألف هكتار (٧٢٪ من أراضي القطن في القارة) عام ١٩٩٠ انعكس ايجاباً على حجم المنتج من هذا المحصول ، في حين لم تتجاوز مساحة حقول القطن في البلاد ٧٣ ألف هكتار عام ١٩٩٥ .

أما إنتاج القطن في قارة أوروبا فهو محدود للغاية حيث بلغ إنتاجها ١٩٠ ألف طن متري وهو ما يعادل ١٣٪ فقط من جملة إنتاج العالم عام ١٩٨٣ ، في حين بلغ ٣٣١ ألف طن متري (١٨٪ من جملة الإنتاج العالمي) عام ١٩٩٠ ، ٤٥٢ ألف طن متري (٢٢٪ من إنتاج العالم) عام ١٩٩٥ .

ويرجع ضعف إنتاجها من القطن الى عدم ملائمة الظروف المناخية لزراعته الا في أجزاء محدودة بجنوبي القارة وشرقها في دول اليونان وآسيانيا ويوغسلافيا والبنانيا وبلغاريا وإيطاليا ورومانيا .

وتتركز أوسع مساحات القطن في اليونان حيث يوجد بها ما يوازي ٧٢٪ تقريباً من جملة مساحة القطن في أوروبا .

وإنتاج الأوقيانوسية من القطن محدود للغاية أيضاً (١٠١ ألف طن متري وهو ما يعادل ٧٪ من إنتاج العالم عام ١٩٨٣) ، إلا أنه حقق قفزات سريعة خلال السنوات الأخيرة حتى بلغ ٣٠٥ ألف طن متري (حوالي ١٧٪ من جملة الإنتاج العالمي) عام ١٩٩٠ ، ٣٣٥ ألف طن متري (١٦٪ من إنتاج العالم) عام ١٩٩٥ . وتتركز زراعته في أستراليا بالسواحل الشمالية الشرقية لولاية كوينزلاند حيث تلائم الظروف المناخية زراعته ، إلا أن نقص الأيدي العاملة يعد من أهم العوامل التي تُخذ من التوسع في زراعة القطن .

### تجارة القطن الدولية :

يضغط القطن بعد إنتاجه في بلدات تسهل من تصديره بأسعار معتدلة من مناطق الإنتاج الى أسواق التصريف المختلفة مهما بعدت المسافة بينهما ،

وخاضة أنه محصول لا يتلف بسهولة ، لذلك يدخل في التجارة الدولية حوالي ٢٣% من جملة انتاج العالم سنويا وذلك خلال الفترة الممتدة بين عامي ١٩٦٣ - ١٩٦٥ ، ومعنى ذلك أن متاطق الانتاج لا تستهلك سوى ٦٤% تقريبا من جملة انتاجها بينما تنقل باقى الكمية الى الاقاليم الخارجية وخاصة الى الدول الصناعية التي توجد فيها مراكز رئيسية لغزل ونسج القطن كاليابان والمانيا وبريطانيا وفرنسا .

ويبين الجدول رقم (٨٠) اهم الدول المصدرة والمستوردة للقطن خلال الفترة الممتدة بين عامي ١٩٦٣ - ١٩٦٥ (١) :

### جدول رقم (٨٠)

الوارد		الصادر	
الدولة	%	الدولة	%
اليابان	١٩	الولايات المتحدة	٢٧
المانيا	٨	الاتحاد السوفيتي (السابق)	١٠
فرنسا	٧	المكسيك	١٠
بريطانيا	٦	مصر	٨
دول أخرى	٦٠	دول أخرى	٤٥

يتضح من تتبع أرقام الجدول رقم (٨٠) الحقائق التالية :

■ رغم تعدد الدول المنتجة والمصدرة للقطن في العالم الا أن هناك أربع دول فقط تسهم بالجزء الأكبر (٥٥%) من كمية القطن الداخلة في التجارة الدولية ، وهي الولايات المتحدة الأمريكية والاتحاد السوفيتي (السابق) والمكسيك ومصر .

■ تصدر الولايات المتحدة الأمريكية دول العالم المصدرة للقطن حيث تساهم بنحو ٢٧% من الصادرات العالمية ، وبذلك تعد أهم دول العالم المنتجة للقطن بعد الصين الشعبية وهي أكثرها مساهمة في التجارة الدولية رغم تزايد انتاج القطن في عدد كبير من دول العالم وخاصة بعد الحرب العالمية الأولى حين شجعت الدول الأوروبية زراعته في مستعمراتها ، لذا

(1) Oxford Economic Atlas, Ibid., p. 28.

انتشرت زراعته في أوغندا وتنزانيا ونيجيريا والسودان، بالإضافة الى بعض دول أمريكا اللاتينية ، كما تزايد إنتاج الاتحاد السوفيتي السابق ، ومع ذلك لاتزال تنصدر الولايات المتحدة الأمريكية دول العالم المصدرة للقطن - رغم عظم الكميات المستهلكة في أسواقها - ومرد ذلك تزايد انتاجها بصورة مستمرة كنتيجة للتوسع في استخدام الآلات في العمليات الزراعية كما تبين من الدراسة السابقة ، الى جانب تعميم زراعة الأصناف وفيرة الانتاج .

■ يحتل الاتحاد السوفيتي السابق والمكسيك المركز الثاني بين دول العالم المصدرة للأقطان حيث تساهم كل منهما بحوالي ١٠% من صادرات القطن العالمية ، وتتجد معظم الصادرات السوفيتية الى دول شرقى أوروبا الصناعية .

■ تأتي مصر في المركز الثالث حيث تساهم بنحو ٨% من صادرات القطن العالمية ، الا أن أهمية مصر في المجال الدولي تتمثل في نوعية صادراتها . ففى من الأقطان طويلة التيلة الممتازة ، وقد تبين أن مصر تنتج نحو ٥٠% من جملة إنتاج العالم من هذه الأقطان ؛ لذا يشهد الطلب على القطن المصرى فى الأسواق العالمية وبأسعار مرتفعة مما أدى الى احتلال مصر بالمركز الأول بين دول العالم من حيث قيمة الأقطان المصدرة لارتفاع أسعار أقطانها فى الأسواق الخارجية .

■ تأتي اليابان فى مقدمة الدول المستوردة للقطن فى العالم حيث تتجه إليها حوالي ١٩% من كمية الأقطان الداخلة فى التجارة الدولية سنويا ، وساعد على ذلك التقدم الكبير الذى أجريته صناعة غزل ونسج القطن فى اليابان ، الى جانب عدم ملائمة الظروف المناخية لزراعة هذا المحصول مما اضطر اليابان الى استيراد كل احتياجاتها منه من الأسواق العالمية . وتأتى دول غرب أوروبا بعد اليابان فى استيراد القطن ، إذ تستورد ألمانيا نحو ٨% من تجارته الدولية ، يليها فرنسا ٧% ثم بريطانيا ٦% ، ويأتى بعد ذلك عدد كبير من دول العالم لا تظهر فى الجدول الا أن أهمها الهند التى تستورد كميات كبيرة من الأقطان متوسطة وطويلة التيلة ، بالإضافة الى هولندا وتشيكوسلوفاكيا (التشيك وسلوفاكيا حاليا) والصين الشعبية .

وبلغت قيمة الأقطان الداخلة التجارة الدولية بدون إنتاج الدول الشيوعية نحو ٤ر٤ مليار دولار أمريكى عام ١٩٨٣ . وقد تصدرت الولايات المتحدة الأمريكية دول العالم المصدرة للقطن حيث شكلت قيمة صادراتها

١٢٨٠٪ ، في حين جاءت باكستان في المركز الثاني (٦٩٪) ، ومصر في المركز الثالث (٦٦٪) ، يليها تركيا (٤٤٪) ، السودان (٣٢٪) ، استراليا (٣٪) ، المكسيك (٢٤٪) سوريا (٢٣٪) .

وجاءت اليابان في مقدمة دول العالم المستوردة للقطن عام ١٩٨٣ (٢٣٣٪) بينما جاءت إيطاليا في المركز الثاني (٩٨٪) ، يليها كوريا الجنوبية (٨٧٪) ، ألمانيا (٨٢٪) ، فرنسا (٦٣٪) ، هولندا (٤٧٪) .

### ثانياً - الجوت :

يعد من أكثر محاصيل الألياف استخداماً في الصناعة و أرخصها على الإطلاق ، ومرد ذلك انخفاض تكاليف إنتاجه وارتفاع إنتاجية الأرض منه إذ بلغ متوسط إنتاجية الهكتار من الجوت ١٥٩٣ كجم على مستوى العتمة عام ١٩٩٥ ، في حين بلغ أقصاه (٣٨٨٩ ، ٢٣٣٣ كجم) في بوتان و فيتنام على الترتيب ، وكان لخصائص تيلته المتمثلة في المتانة والتجانس دوراً في إكسابه أهمية خاصة ، وفي تعدد استخداماته إذ يستخدم في صناعة الأكياس ، وفي صناعة بعض أنواع الأقمشة والسجاد والحبال .

ويعرف ثبات الجوت علمياً باسم *Corchorus Capsularis* ويرتفع ساقه الى ما بين ٨ - ١٢ قدماً (٣ - ٤ أمتار) ، ويحتوي الساق على الألياف التي يتراوح طولها بين ٢ - ٣ أمتار تقريباً ، ويتم الحصول على هذه الألياف عن طريق قطع السيقان ونزع لحائها الخارجي ، ثم تفصل الألياف بعد تغطيتها أو تنقيتها في المياه ، وتتم هذه العملية في مناطق الإنتاج خلال شهر أغسطس أو سبتمبر بعد قطع النبات وجمعه من الحقول ، والجدير بالذكر أن الجوت يزرع في شهر مارس أو أبريل .

ويحتاج الجوت الى درجة حرارة مرتفعة طوال فصل النمو الذي يتراوح طوله بين ٤ - ٥ شهور ، كما يحتاج الى نسبة رطوبة عالية وأمطار غزيرة وتربة خصبة ، ويمكن للجوت النمو في الأراضي المستنقعية إلا أن سيقانه في هذه الحالة تكون أكثر طولاً ، كما تتسم أليافه بالخشونة الشديدة . ويحتاج هذا النبات الى أعداد كبيرة من الأيدي العاملة المدربة حتى لا تتقصف أليافه أثناء عملية التعطين .

وتتصدر الهند وبنجلاديش دول العالم في زراعة الجوت حيث يوجد في دلتا الجانج والبراهما بوترا أوسع مساحات الجوت في العالم ، فقد بلغت

هذه المساحة ١٧٥٣ ألف هكتار وهو ما يوازي ٧١٤٪ من جملة مساحة الجوت في العالم والبالغة ٢٤ مليون هكتار عام ١٩٨٣ ، في حين بلغت ١٨٣٥ ألف هكتار (٧٥٪ من جملة مساحة الجوت في العالم والبالغة ٢٤ مليون هكتار) عام ١٩٩٠ ، ١٣٦١ ألف هكتار (٧٥٪ من مساحة الجوت في العالم) والبالغة ١٨٨ مليون هكتار عام ٢٠٢٥ .

وساعدت العوامل الطبيعية والبشرية على زراعة الجوت في دلتا الجانج والبراهما بوترا بنجاح كبير ، فدرجة الحرارة مرتفعة يزيد معدلها الشهري على ٧٩°ف ، ونسبة الرطوبة عالية تتراوح بين ٨٠ - ٩٠٪ ، بالإضافة الى غزارة الأمطار التي تزيد كميتها السنوية على ٦٥ بوصة . وتتعدد المجارى المائية في هذه المنطقة ، كما تكثر فيضاناتها خلال موسم سقوط الأمطار مما يساعد في عملية تعطين الألياف وإعدادها ، وقد استغلت المجارى المائية هنا في نقل الانتاج الى أسواق التصريف في كلكتا وشيتاجونج .

وتتميز هذه الجهات من شبه القارة الهندية بأزدحامها الشديد بالسكان مما عمل على توفير الأيدي العاملة الرخيصة اللازمة لزراعة الجوت ، وبالرغم من ذلك فلضرورة توفير الغذاء الكافي لهؤلاء السكان فقد عملوا على زراعة مساحات واسعة بالأرز وهو الغذاء الرئيسي هنا مما حد من التوسع في زراعة الجوت .

وعرف الجوت هنا منذ زمن بعيد ، واستخدمه الأهالي على نطاق واسع في صناعة الأقمشة والأكلمة والحبال ، إلا أن أهميته في الأسواق العالمية ظهرت مع نمو التجارة الدولية لمحاصيل الحبوب مما تطلب التوسع في صناعة الأكياس لنقل محاصيل الحبوب من مناطق انتاجها الرئيسية وخاصة في العالم الجديد الى أسواق التصريف .

وعند تقسيم شبه القارة الهندية في أغسطس عام ١٩٤٧ انقسم إقليم البنغال Bengal الى قسمين ، ضم البنغال الشرقى حيث تنتشر معظم أراضي الجوت الى باكستان (بنجلاديش) ، بينما ضم البنغال الغربى حيث تركزت معظم المصانع الى الهند ، مما اضطر باكستان الى انشاء عدة مصانع للجوت ، في حين توسعت الهند في زراعة الجوت بجهات أخرى مجاورة .

وتتصدر الهند دول العالم في انتاج الجوت ، فقد بلغ انتاجها ١٥٩٠ ألف طن متري وهو ما يوازي ٣٩٢٪ من جملة انتاج العالم البالغ ٤٠٥٧

ألف طن متري عام ١٩٨٣ ، في حين بلغ ١٦٢٠ ألف طن متري (٤٤٤٦٪ من إنتاج العالم البالغ ٣٦٢٦ ألف طن متري) عام ١٩٩٠ ، ١٥٢٧ ألف طن متري (٤٩٢٨٪ من إنتاج العالم) عام ١٩٩٥ ، وترجع ضخامة إنتاج الهند إلى اتساع المساحات المزروعة بالجووت فيها والتي بلغت عام ١٩٨٣ حوالي ١١٧٠ ألف هكتار أي بنحو ٤٧٧٪ من إجمالي مساحة الجوت في العالم البالغة ٢٤٥٣ ألف هكتار ، في حين بلغت ١٢٨٧ ألف هكتار (٥١٩٪ من جملة الجوت في العالم) والبالغة ٣٤٧٧ ألف هكتار عام ١٩٩٠ ، ٨٩١ ألف هكتار عام ١٩٩٥ ، وقد بلغ متوسط انتاجية الهكتار به ١٧١٣ كجم عام ١٩٩٥ .

وتعد بنجلاديش من أشهر وأقدم دول العالم المنتجة للجوت وقد بلغ إنتاجها ٩٠٨ ألف طن متري (٢٢٢٤٪ من إنتاج العالم) عام ١٩٨٣ ، بينما بلغ ٨٤٩ ألف طن متري (٢٣٢٤٪ من إنتاج العالم) عام ١٩٩٠ ، ٧٧٠ ألف طن متري (٢٦٦٦٪ من إنتاج العالم) عام ١٩٩٥ ، وقد بلغت المساحة المزروعة بالجوت ٥٤٨ ألف هكتار (٢٢٢١٪ من جملة مساحة الجوت في العالم) عام ١٩٩٠ ، ٤٧٠ ألف هكتار عام ١٩٩٥ ، أما متوسط انتاجية الهكتار فقد بلغ خلال نفس العام ١٥٤٨ كجم ، في حين بلغ ١٦٢٨ كجم عام ١٩٩٥ .

وتحتل الصين الشعبية المركز الثالث بين دول العالم في إنتاج الجوت بعد الهند وبنجلاديش فيعد أن كان إنتاجها ١٠١٩ ألف طن متري وهو ما يكون ١٥١٪ من إنتاج العالم عام ١٩٨٣ أصبح ٧٣٤ ألف طن متري (٢٣٠٢٪ من إنتاج العالم) عام ١٩٩٠ ، ٢٧٠ ألف طن متري (٢٩٣٪ من إنتاج العالم) عام ١٩٩٥ . وتتركز زراعة الجوت في جهات متناثرة تمتد في الشرق والجنوب الشرقي بالقرب من خط الساحل ، وقد بلغت مساحته ٣١١ ألف هكتار (١٢٢٥٪ من مساحة الجوت في العالم) عام ١٩٩٠ ، ٢٣٠ ألف هكتار عام ١٩٩٥ ، وتعد الصين الشعبية من دول المقدمة في العالم المنتجة للجوت من حيث التجارة الانتاجية فقد بلغ متوسط انتاجية الهكتار من الجوت بها ٢٣٢٥ كجم عام ١٩٩٠ في حين بلغ ١٣٤٧ كجم فقط عام ١٩٩٥ . وتنتشر زراعة الجوت في عدد كبير من دول القارة الآسيوية يأتي في مقدمتها تايلاند ، فينلاند ، ميان مار ، أندونيسيا ، كمبوديا .

وتحتل أمريكا اللاتينية المركز الثاني بين القارات في إنتاج الجوت بعد قارة آسيا ، فقد بلغت مساحة الجوت في القارة ٦٨ ألف هكتار أنتجت حوالي ٧٤ ألف طن متري (١٨٪ من جملة إنتاج العالم) عام ١٩٨٣ ،

في حين بلغت ٣٦ ألف هكتار انتجت نحو ٣.٥ ألف طن متري (١٪ من جملة الانتاج العالمي) عام ١٩٩٠ ، ٢٠ ألف هكتار انتجت ٢٣ ألف طن متري فقط عام ١٩٩٥ .

وتعد البرازيل أهم دول القارة في الانتاج فقد انتجت وحدها نحو ٢٢ ألف طن متري أي حوالي ٦٢.٨٪ من جملة انتاج القارة عام ١٩٩٠ في حين لم يتجاوز انتاجها ١٢ ألف طن متري عام ١٩٩٥ . ويزرع الجوت في جهات محدودة للغاية في حوض نهر الأمازون بلغت مساحتها ٢٤ ألف هكتار وهو ما يعادل ٦٦.٧٪ من مساحة الجوت في أمريكا اللاتينية في حين لم تتجاوز ثمانية آلاف هكتار عام ١٩٩٥ ، وقد بلغ متوسط انتاجية الهكتار ١٥١٢ كجم وتأتي أفريقيا في المركز الثالث بين القارات المنتجة للجوت ، فقد بلغ انتاجها ١٩ ألف طن متري وهو ما يشكل ٠.٥٪ فقط من إجمالي انتاج العالم عام ١٩٩٠ في حين بلغ ١٦ ألف طن متري عام ١٩٩٥ ويرجع ضعف انتاج القارة الى ضالة المساحة المزروعة بالجوت وانتهى لم تتعد ٢٣ ألف هكتار عام ١٩٩٠ ، ٢١ ألف هكتار عام ١٩٩٥ تتركز معظمها في الكونغو الديمقراطية وموزمبيق ومالي وأثيوبيا . وانتج الاتحاد السوفيتي عام ١٩٩٠ حوالي ٤٩ ألف طن متري (١.٣٪ من انتاج العالم) ، ٤٥ ألف طن متري عام ١٩٩٥ .

#### تجارة الجوت العالمية:

تستهلك مناطق الانتاج كميات كبيرة من الجوت في الأغراض المختلفة، لذا لم يدخل في التجارة العالمية سوى ٢٦٪ من جملة الانتاج العالمي خلال الفترة الممتدة بين عامي ١٩٦٥/٦٣ ، ويبين الجدول رقم (٨١) أهم الدول المصدرة والمستوردة للجوت خلال هذه الفترة (١):

جدول رقم (٨١)

التوارد		الصادر	
الدولة	%	الدولة	%
بريطانيا	١٣	بنجلاديش	٨٩
فرنسا	١٥	الهند	٣
بنجيا ولوكسمبرج	١٠	بنجيا ولوكسمبرج	٣
دول أخرى	٦٧	دول أخرى	٥

(1) Oxford Economic Atlas, Op. Cit., p. 28.

تتصدر بنجلاديش دول العالم في تصدير الجوت. حيث تساهم بحوالي ٨٩% من جملة الكمية الداخلة في التجارة الدولية ، بينما لا تصدر الهند أكبر دول العالم المنتجة للجوت سوى كمية محدودة لا تتعدى ٣% من جملة الصادرات العالمية ، بل أنها تستورد في بعض السنوات كميات كبيرة من باكستان .

وتظهر بلجيكا ولوكسمبرج ضمن الدول المصدرة للجوت رغم أنهما لا تنتجان هذا المحصول ، وتفسير ذلك أنهما تستوردن سنوياً كميات كبيرة من ألياف الجوت التي يعاد تصديرها في صورة أكياس وباللات .

وتعد الدول الأوروبية أهم أسواق تصريف الجوت الداخل في التجارة الدولية ، وتتصدر بريطانيا هذه الدول حيث يتجه إليها حوالي ١٣% من الصادرات العالمية . وجدير بالذكر أن كميات الجوت الداخلة في التجارة الدولية آخذة في التناقص بشكل ملحوظ فبعد أن كانت نسبة المصدر منها حوالي ٥٣% من جملة الانتاج العالمي خلال الفترة الممتدة بين عامي ١٩٥٣ / ١٩٥٥ ، انخفضت هذه النسبة الى ٢٦% فقط خلال الفترة بين عامي ١٩٦٥ / ١٩٦٥ ؛ ويرجع تناقص هذه النسبة الى ظهور ألياف أخرى تنافس الجوت في إنتاج الأكياس والبالات المختلفة .

ولازالت بنجلاديش تتصدر دول العالم المصدرة للجوت حيث كونت قيمة صادراتها نحو ٨٥% من جملة قيمة الجوت الداخل التجارة الدولية عام ١٩٨٣ ، وجاءت الهند في المركز الثاني (٥٨٤%) ، يليها نيبال (٢٢٤%) ، وبلجيكا ولوكسمبرج (١٨%) ، واتحاد ميان مار (١٤%) ، ولازالت دول العالم الثالث تشكل أهم أسواق تصريف الجوت الداخل في التجارة الدولية عام ١٩٨٣ ويأتي في مقدمة هذه الدول باكستان (٢٣٧%) ، مصر (٤٦%) ، موزمبيق (٤٢%) ، تايلاند (٢٩%) .

### ثالثاً - الألباكا :

نوع آخر من الألياف النباتية يحصل عليها من أوراق يتراوح طول كل منها بين ٦ - ٨ أقدام ، وتعرف علمياً باسم *Musa Textilis* ويعتقد أن الفلبين هي الموطن الأصلي للألباكا ، لذا تعرف أيضاً بقنب مانيللا *Manila Hemp* . وتتسم ألياف الألباكا بقوتها الشديدة وقدرتها الفائقة على تحمل الشد ومقاومة المياه المالحة ، لذا تستخدم على نطاق واسع في إنتاج الحبال المستخدمة على السفن البحرية (١) كما تستعمل في صناعة بعض

(1) Zimmermann, E., W., Op. Cit., P. 361.



انواع الأقمشة والقبعات . ويحتاج الاباكا الى درجة حرارة مرتفعة ونسبة رطوبة عالية وتربة خصبة رطبة جيدة الصرف ، وقد توافرت كل هذه الظروف الطبيعية ، الى جانب الخبرة الكبيرة التي اكتسبها الأهالي في زراعة هذا النبات واعداد البياض في جزر الفلبين التي ظلت لسنوات طويلة المصدر الوحيد للاباكا الداخلة في التجارة الدولية ، اذ انتشرت زراعة الاباكا بعد ذلك على نطاق ضيق في ماليزيا وأمريكا الوسطى وأفريقيا .

وفي الفلبين تنتشر زراعة الاباكا في الأجزاء الجنوبية من جزيرة لسوزون Luzon - الجزيرة الشمالية - وفي جزيرة منداناو Mindanao - الجزيرة الجنوبية - حيث يسود المناخ المداري المطير الذي تتلائم خصائصه نمو الاباكا التي توجد أوسع مساحاتها بالقرب من مدينة دافو Davao على الساحل للجنوبي الشرقي لجزيرة منداناو حيث شيد اليابانيون عدداً من المزارع الكبيرة (١) :

وتبلغ المساحة المزروعة بالاباكا في الفلبين نحو ١٧٣ ألف هكتار وهو ما يوازي ٩٧.٧% من اجمالي مساحة الاباكا في العالم والبالغة ١٧٧ ألف هكتار عام ١٩٧١ (٢) ، وبلغ إنتاج الفلبين ٧٠٠ ألف طن متري أى حوالي ٩٣.٦% من جملة إنتاج العالم البالغ ٧٤٨ ألف طن متري في نفس العام .

وجاءت ماليزيا في المركز الثاني بين دول العالم المنتجة للاباكا اذ بلغ إنتاجها ٣٧ ألف طن متري (٤.٩% من إنتاج العالم) ، وكوستاريكا في المركز الثالث حيث أنتجت ١٠ آلاف طن متري وهو ما يعادل ١.٣% من جملة إنتاج العالم .

وفي أفريقيا تتركز زراعة الاباكا في غينيا الاستوائية التي أنتجت حوالي ألف طن متري عام ١٩٧١ .

### تجارة الاباكا الدولية :

تستهلك مناطق الانتاج كميات محدودة جداً من الاباكا ، بينما يصدر معظم الانتاج الى الأسواق العالمية لذا بلغت نسبة الكمية السنوية الداخلة في التجارة الدولية نحو ٩٧% من جملة إنتاج العالم خلال الفترة الممتدة

(1) Cressy, G. B., Op. Cit., p. 365.

(٢) لم يتمكن المؤلف من الحصول على احصائيات حديثة لإنتاج العالم من الاباكا .

بين عامي ١٩٦٥/٦٣ ، وبين الجدول رقم (٨٢) الدول الرئيسية المصدرة والمستوردة لألياف الأباكا خلال هذه الفترة (١) .

جدول رقم (٨٢)

الصادر		الوارد	
الدولة	%	الدولة	%
الفلبين	٩٣	الولايات المتحدة الأمريكية	٢٨
ماليزيا	٤	اليابان	٢٨
دول أخرى	٣	بريطانيا	١٦
		دول أخرى	٣٨٧

وتظهر أرقام الجدول رقم (٨٢) احتكار الفلبين لصادرات الأباكا العالمية حيث تساهم بحوالي ٩٣% من جملة الكمية الداخلة في التجارة الدولية ، وتخرج معظم صادراتها من ميناء مانيلا لتتجه إلى الولايات المتحدة الأمريكية التي تتصدر مع اليابان دول العالم المستوردة لهذه الألياف حيث تتجه إلى كل منهما نحو ٢٨% من تجارة الأباكا الدولية ، ثم تأتي الدول الأوروبية بعد ذلك ، وفي مقدمتها بريطانيا التي تحصل على ١٦% من الكمية الداخلة في التجارة الدولية .

(١) Oxford Economic Atlas, Op. Cit., p. 28.

## الفصل الحادى عشر

### محاصيل ذات أهمية خاصة

- المطاط .
- التبغ .



## أولا - المطاط :

المطاط عبارة عن عصارة لزجة تعرف باسم Latex يمكن الحصول عليها من عدة أشجار نذكرها فيما يلي :

■ شجرة الهيفيا *Hevea Brasiliensis* ، تنمو في الأقاليم المدارية المطيرة ، وموطنها الأصلي حوض نهر الأمازون في أمريكا الجنوبية .

■ شجرة الفتوميا *Funtumia Elatica* ، تنمو في الأقاليم المدارية بغرب أفريقيا .

■ شجرة اللاندولفيا *Landolphia Species* ، وهي متعددة الأفرع وتنمو أيضا في الأقاليم المدارية بغرب أفريقيا .

■ شجرة الجوايول *Guayule* ، تنمو في الأقاليم شبه الجافة ، وموطنها الأصلي المكسيك ، وقد أمكن زراعتها في جمهورية تركمانستان بوسط آسيا .

■ شجرة الكوك ساجيز *Kok Saghyz* ، تنمو في الأقاليم المعتدلة بوسط آسيا وخاصة في منطقة جبال تيان شان ، وأمكن زراعتها في الأجزاء الجنوبية والجنوبية الغربية من جبال أورال في روسيا الاتحادية .

■ شجرة التاو ساجيز *Tau Saghyz* ، وهي تشبه شجرة الكوك ساجيز .

ورغم تعدد مصادر عصارة المطاط اللزجة إلا أن إنتاج العالم من المطاط يؤخذ من شجرة الهيفيا لغزارة إنتاجها من العصارة وجوده خصائصه .

وتنمو شجرة الهيڤيا Hevea برياً في حوض الأمازون بأمريكا الجنوبية ،  
لذا عرف الهنود الحمر عصارة المطاط منذ زمن بعيد وأطلقوا عليها اسم  
كاهوشو (Cahuchu ، Caoutchouc) أي دموع الأخشاب ، واستخدموها كمادة  
تمنع البلل عن ملابسهم ونعالهم ، وعرفت أوربا هذه المادة بعد اكتشاف  
العالم الجديد ، إلا أنه لم يكن لها أية قيمة اقتصادية كبيرة فقد اقتصر  
استخدامها على محو آثار أقلام الرصاص في الكتابة ، لذلك عرفت باسم  
• Rubber

وإزداد الطلب على المطاط نسبياً بعد عام ١٨٢٣ عندما اكتشف  
الاسكتلندي "ماكنتوش" Mackintosh إمكانية استخدامه في تبطين الملابس  
حتى لا تنفذ منها المياه بسهولة ، إلا أن تشقق المطاط في درجات الحرارة  
المنخفضة ، ولزوجته في درجات الحرارة المرتفعة حد كثيراً من إمكانية  
التوسع في استخدامه حتى اكتشف شارلز جودير Charles Goodyear  
عملية كبرتة المطاط Vulcanization Process عام ١٨٣٩ والتي تتلخص في  
خلط عنصر الكبريت بالمطاط في درجات حرارة مرتفعة مما أدى إلى التخلص  
من لزوجة مادة المطاط وعدم تأثرها بدرجات الحرارة المختلفة .

ومع ذلك لم يصبح المطاط مادة صناعية ذات أهمية كبيرة إلا في نهاية  
القرن التاسع عشر وبالتحديد منذ عام ١٨٩٠ عندما ازداد الطلب عليه  
بعد استخدامه في صناعة إطارات السيارات والطائرات والركبات المختلفة  
التي أصبحت تكون أهم أسس المدنية الحديثة ، كما اتجه الإنسان بعد ذلك  
إلى إنتاج المطاط الصناعي Synthetic Rubber كما سنرى بعد قليل .

#### الشروط الجغرافية الطبيعية اللازمة لنمو شجرة المطاط (الهيڤيا)

الهيڤيا شجرة مدارية تحتاج إلى درجة حرارة مرتفعة في كل فصول  
السنة بحيث لا تقل عن ٧٠°ف في أي شهر ، وجدير بالذكر أنها لا تنمو  
بنجاح إذا ارتفعت درجة الحرارة على ٧٧°ف إلا إذا كانت نسبة الرطوبة  
عالية ، كما تحتاج شجرة الهيڤيا إلى أمطار غزيرة تزيد كميتها السنوية  
على ١٠٠ بوصة بحيث تكون موزعة توزيعاً عادلاً على شهور السنة ، على  
ألا يقل معدل المطر الشهري عن ثلاث بوصات .

وتحتاج هذه الشجرة إلى تربة خصبة عميقة غير قلوية غنية بالعناصر  
الغذائية المختلفة وخاصة النيتروجين والفوسفور ، كما يشترط أن تكون  
بضعة الصرف لذا تنتشر زراعة أشجار المطاط على الأراضي قليلة الانحدار  
حتى يسهل التخلص من المياه ، وخاصة أن مناطق زراعتها غزيرة

الأمطار • وتعد الأقاليم المدارية المطيرة أكثر جهات العالم ملائمة لزراعة هذه الأشجار إذ أن سقوط الأمطار خلال فترة بعد الظهر تعطى الفرصة لجمع العصارة طوال فترة الصباح مما يساعد على مرعة تشريط الأشجار وجمع الانتاج •

ويتم جمع العصارة يدويا عن طريق تشريط سيقان الأشجار على شكل حرف V فيسيل من الخدوش عصارة لزجة تجمع في أوعية مربوطة في كل شجرة أسفل مكان التشريط ، وبعد ذلك تنقل العصارة الى مراكز التجميع حيث يتم معاملتها كيميائيا ، وبعد المطاط في شكل شرائح أو كرات تمهيدا لشحنه الى الأسواق الخارجية ، لذلك تتطلب عملية تشريط الأشجار أيدى عاملة وفيرة ومدربة إذ أن الخطأ في عملية التشريط يؤدي الى قتل الأشجار وعدم أقرارها للمطاط بعد ذلك •

### الانتاج العالمى للمطاط الطبيعى :

مر انتاج المطاط الطبيعى بعدة مراحل ، كان أولها مرحلة جمعه من الأشجار البرية من حوض الأمازون حيث كان الأهالى يقومون بجمع العصارة من أشجار الهيفيا البرية المنتشرة في الغابات الكثيفة ، ونقنها عن طريق نهر الأمازون الى مدينة بارا الواقعة عند المصب تمهيدا لتصديرها الى الأسواق الخارجية ، لذا كانت الأشجار البرية تمثل مصدر المطاط المعروف في العالم طوال القرن التاسع عشر ، كما كانت البرازيل هى المنتج الوحيد لهذه المادة في العالم • ولاحتكار الانتاج سنت القوانين التى تحرم تصدير بذور المطاط خارج البلاد ، ومع ذلك استطاع سير هترى ويكهام Henry Wickham تهريب كميات من البذور الى لندن عام ١٨٧٦ حيث بدىء فى زراعتها فى بيوت زجاجية تتوافر فيها كل الشروط الطبيعية اللازمة لنمو شجرة الهيفيا ، ثم نقلت الشتلات بعد ذلك الى ميلان (سرى لانكا) ، ومنها انتقلت زراعتها الى الهند والملايو وبورم (اتحاد ميان مار) ، ويعد عام ١٨٨٠ تاريخ بدء زراعة المطاط فى مزارع علمية منظمة •

والملاحظ أن المملكة المتحدة نقلت زراعة هذه الأشجار الى مناطق خاضعة لها سياسيا حتى تضمن الحصول على حاجتها من المطاط بسهولة ، كما اتفقت مع هولندا على زراعة المطاط فى أندونيسيا التى كانت مستعمرة هولندية فى ذلك الوقت ، وبذلك بدأت المرحلة الثانية من مراحل انتاج المطاط الطبيعى وهى انتاج المطاط فى المزارع العلمية Plantations التى أصبحت تشكل مع نهاية القرن التاسع عشر وبداية القرن العشرين منافسا

خطيرا للمطاط البري المنتج في حوض الامزون حتى فقدت البرازيل مركز  
 للصدارة في انتاج المطاط الطبيعي/عام ١٩١٤ ، حين بدأ انتاج المزارع  
 العلمية في المتزايد بصورة مطردة نتيجة للتوسع في زراعته فبعد ان كانت  
 المساحة المزروعة في الملايو واندونيسيا وسيلان لا تتعدى ٢٥ الف فدان عام  
 ١٩٠١ ، بلغت نحو اربعة ملايين فدان عام ١٩٣٠ . واخذ انتاج حوض  
 الامزون في التناقص حتى بلغت نسبته حوالى ٢٪ فقط من جملة انتاج  
 العالم من المطاط الطبيعي عام ١٩٣٨ ، بعد ان كان يكون نحو ٩٩٪ من  
 انتاج العالم حتى عام ١٩٠٦ (١) . وبلغ انتاج العالم من المطاط البري اقصاه  
 عام ١٩١٢ حين بلغ ٧٠.٠٠٠ طن (٢) .

/يتضح مما سبق/ أن المرحلة الثانية من مراحل انتاج المطاط الطبيعي  
 خلال القرن العشرين شهدت انتقال مركز ثقل الانتاج من حوض الامزون  
 في نصف الكرة الغربي الى منطقة جنوب شرقى آسيا في الشرق ، ويرجع  
 ذلك الى عدة عوامل نوجزها فيما يلى :

■ توافر كل الظروف الطبيعية اللازمة لنمو اشجار المطاط في جنوب  
 شرقى آسيا .

■ رغبة كل من المملكة المتحدة وهولندا في انتاج المطاط في مناطق  
 تحت سيطرتهم السياسية ، لذا شجعت كل منهما عمليات انشاء مزارع  
 المطاط العلمية في مستعمراتها بجنوب شرقى آسيا وخاصة في الملايو وسيلان  
 (سرى لانكا) والهند وجزر الهند الشرقية (اندونيسيا) .

■ اكتظاظ منطقة جنوب شرقى آسيا بالسكان مما وفر الايدى العاملة  
 الرخيصة ، اذ تم جلب الايدى العاملة من المناطق المزدهمة في الصين والهند  
 للعمل في المناطق قليلة السكان نسبيا في شبه جزيرة الملايو التى تعد اهم  
 مناطق العالم المنتجة للمطاط الطبيعي .

■ قرب مزارع المطاط العلمية من ساحل البحر وخاصة في شبه جزيرة  
 الملايو مما سهل نقل الانتاج وقلل تكلفته ، وهذا شجع بدوره على التوسع  
 في زراعة المطاط .

■ ضعف قدرة الاهالى في فئات حوض الامزون على العمل وجمع

(1) Jones, C., Op. Cit., p. 158.

(2) Zimmermann, E. W., Op. Cit., p. 391.



للعصارة نتيجة لانتشار الأوبئة والأمراض ، وشدة كثافة الغابات الامتدادية وتناثر اشجار الهيغيا في اجزاء متباعدة من الغابات . .

■ قلة خبرة الاهالي من الهنود الحمر في حوض الامزون بالطرق الصحيحة لتشريط الأشجار وجمع العصارة مما أدى الى قتل الكثير من الأشجار المنتجة ، وهذا أدى بدوره الى شدة تباعد المسافات بين الأشجار المنتجة ، مما زاد من صعوبة جمع العصارة ونقلها ، ورفع تكلفتها .

■ بعد حوض الامزون عن طرق النقل العالمية عكس الحال بالنسبة لمنطقة جنوب شرقى آسيا التى يخترقها طرق النقل البحرية التى تربط أوروبا بالشرق الأقصى ، مما سهل نقل الانتاج الى الاسواق الأوروبية والأمريكية .

وكان النجاح الكبير الذى صادف مزارع المطاط العلمية في جنوب شرقى آسيا ، والأرباح الطائلة التى جنتها رؤوس الأموال الميغلة فيها حافزا قويا شجع الاهالى هنا على زراعة أشجار المطاط في مزارعهم الصغيرة وخاصة في أندونيسيا حتى أن المطاط المنتج في مزارع الاهالي أصبح منافسا خطيرا لمطاط المزارع العلمية لخفض تكاليف إنتاجه ، ولقدرة الاهالي على التحكم في إنتاج مزارعهم تبعاً لمستوى تغير الأسعار العالمية واتجاهها ، إذ يستطيعون التوقف عن الانتاج عند انخفاض الأسعار معتمدين على انتاج مزارعهم من المحاصيل الغذائية ، إلا أن هذه الحرية يحد منها عدة أمور أهمها الانخفاض الشديد لانتاجية الشجرة اذا توقفت عملية تشريطها لمدة طويلة (1) . أما المزارع العلمية فلا تستطيع التوقف عن الانتاج مهما انخفضت الأسعار لكثرة العاملين فيها واضطرارها لدفع أجورهم مهما كانت الظروف .

وبدأت ثالث مراحل انتاج المطاط الطبيعى في العالم خلال الثلث الأول من القرن العشرين حين أدى ارتفاع أسعار المطاط كنتيجة لتحديد بريطانيا الكميات المنتجة في المناطق الخاضعة لها التى اتجه الدول الكبرى الى مصادر جديدة للمطاط ، لذلك أقامت الولايات المتحدة الأمريكية عدة مزارع للمطاط في بعض الأقاليم المدارية بقارتى أمريكا اللاتينية وأفريقيا مثل مزرعة هنرى فورد في البرازيل ، ومزرعة جودبير Goodyear في بنما وكوستاريكا ، ومزرعة فايرستون Firestone في ليبيريا بأفريقيا .

(1) Zimmermann, E. W., Ibid., p. 394.

وبدأ الاتحاد السوفيتي (السابق) منذ عام ١٩٣١ في زراعة بعض الأشجار التي تفرز عصارة تشبه عصارة أشجار الهيفيا ، مثل أشجار الكوك ساجير والتاو ساجيز ، وبلغت المساحة التي خصصت لزراعة مثل هذه الأشجار ٦٥٠ ألف فدان عام ١٩٣٩ زادت الى ٦٠٥ ألف فدان عام ١٩٤٣ ، ومع ذلك لا ينتج الاتحاد السوفيتي السابق سوى كميات محدودة جدا من هذه المادة الاستراتيجية ، لذا يعتمد في سد حاجة أسواقه المحلية منها على استيراد كميات كبيرة من دول جنوب شرقى آسيا تقدر بنحو ١٢٪ من جملة كميات المطاط الداخلة في التجارة الدولية سنويا ، لذلك يحتل الاتحاد السوفيتي السابق المركز الثانى بين الدول المستوردة للمطاط بعد الولايات المتحدة الأمريكية .

### انتاج المطاط الطبيعى فى جنوب شرقى آسيا :

٣٠٠ أهم مناطق العالم المنتجة للمطاط : فقد بلغ انتاج ثمان دول من دولها وهى ماليزيا ، أندونيسيا ، تايلاند ، الصين الشعبية ، سرى لانكا ، الهند ، الفلبين ، فينتنام ، حوالى ٢٦٧٠٠٢ ألف طن متري وهو ما يوازي ٩٢٫٠٪ من جملة انتاج العالم البالغ ٢٩٦٩ مليون طن متري عام ١٩٦٩ ، فى حين قفز انتاج هذه الدول وبلغ ٣٦١٣ ألف طن متري وهو ما يوازي ٩٣٫٤٪ من جملة انتاج العالم البالغ ٣٨٦٦ ألف طن متري عام ١٩٨٣ ، بينما بلغ انتاجها مجتمعة ٤٧١٦ ألف طن متري وهو ما يكون نحو ٩٢٫٣٪ من انتاج العالم البالغ ٥١٠٨ ألف طن متري عام ١٩٩٠ ، مما يعنى أن الانتاج السنوى لهذه المجموعة من الدول يشكل أكثر من ٩٠٪ من جملة الانتاج العالمى . وساعد على انتشار زراعة المطاط فى هذا الجزء من العالم عدة عوامل سبق الاشارة اليها .

تصدرت ماليزيا دول العالم فى انتاج المطاط طوال فترة طويلة اذ بلغ انتاجها ١٥٣٠٠ ألف طن متري أى ما يعادل ٣٩٫٦٪ من جملة انتاج العالم عام ١٩٨٣ ، فى حين بلغ انتاجها ١٤٢٠ ألف طن متري (٢٧٫٨٪ تقريبا من جملة الانتاج العالمى) عام ١٩٩٠ ، ١٠٨٩ ألف طن متري (١٨٫٢٪ من انتاج العالم) عام ١٩٩٥ ، لذا جاءت فى المركز الثالث بين الدول المنتجة بعد تايلاند واندونيسيا . شكل رقم (٣٥) .

وتتركز زراعة المطاط فى شبه جزيرة الملايو بصفة خاصة حيث تغطى مزارعه نحو ١٦ مساحة الأراضى الزراعية ، وهذا يظهر الأهمية الاقتصادية الكبيرة لشجرة المطاط فى هذه الجهات ، وتمتد المزارع فى النطاق الساحلى المنخفض على طول امتداد خطوط السكك الحديدية ، مما سهل نقل

الانتاج وقلل نفقاته ، وتمتد بعض المزارع في المناطق الداخلية حيث يرتفع منسوب سطح الأرض سبب ، وهو عموماً يقل عن ١٠٠٠ قدم فوق مستوى سطح البحر .



شكل رقم (٢٥) مناطق انتاج المطاط الطبيعي في جنوب شرقي آسيا

ويزرع المطاط في مزارع واسعة المساحة وأخرى صغيرة المساحة ، إلا أن المزارع الكبيرة التي تزيد مساحة كل منها على ١٠٠٠ أكر تساهم بنحو ٥٠٪ من جملة الانتاج ، وقد ساعد على ذلك ارتفاع انتاجية الأكر هنا عن مثيلتها في المزارع صغيرة المساحة التي يمتلكها الأهالي ، والأراضي جيدة الانتاج تعطى ما بين ١ - ٢ طن للأكر . وتصدر ماليزيا معظم انتاجها من المطاط الى الأسواق الخارجية ، لذا يشكل أكثر من ٦٠٪ من صادرات البلاد ، وتساهم ماليزيا بنحو ٤٥٪ من صادرات المطاط الطبيعي العالمية ، لذلك تحتل المركز الأول بين دول العالم المصدرة لهذه المادة ذات الأهمية الكبيرة .

وتصدرت أندونيسيا بدورها الدول المنتجة للمطاط لفترة طويلة فقد بلغ انتاجها ٩٢٠ ألف طن متري وهو ما يعادل ٢٣٫٨٪ من جملة انتاج

العالم عام ١٩٨٣ ، بينما بلغ ١٣ مليون طن متري (٢٥٤٪ من اجمالي الانتاج العالمي) عام ١٩٩٠ ، ١٥ مليون طن متري (٢٥٪ من انتاج العالم) عام ١٩٩٥ لذلك احتلت المركز الثاني بين الدول المنتجة بعد تايلاند .

وانتقلت زراعة المطاط من شبه جزيرة الملايو الى الجزر الغربية من أندونيسيا حيث اقيمت عدة مزارع علمية كبيرة برؤوس اموال اجنبية معظمها هولندية وبريطانية . وفي اوائل القرن العشرين كانت المزارع العلمية الكبيرة تنتج كل المطاط الاندونيسى ثم أصبحت لا تنتج سوى مايزيد قليلا على ٥٠٪ من جملة انتاج البلاد قبل الحرب العالمية الثانية لانتشار زراعة المطاط في مزارع الاهالي التي أصبحت تنتج في الوقت الحاضر حوالي ثلثي انتاج اندونيسيا .

وتنتشر مزارع المطاط في جزيرتي سومطرة وجاوة وخاصة في الاجزاء الشرقية المطلة على المضائق في الجزيرة الاولى ، والجهات الشرقية والوسطى والغربية من الجزيرة الثانية ، وتصدر اندونيسيا كميات كبيرة من المطاط الى الاسواق العالمية تقدر بحوالي ٢٩٪ من جملة الكمية الداخلة في التجارة الدولية ، لذلك تحتل المركز الثاني بين الدول المصدرة للمطاط بعد ماليزيا .

وتتصدر تايلاند حاليا دول العالم في مجال انتاج المطاط حيث بلغ انتاجها ٥٧٠ ألف طن متري وهو ما يوازي ١٤٧٪ من جملة انتاج العالم عام ١٩٨٣ ، وقفز انتاجها بعد ذلك وتزايد بمعدلات كبيرة لضخامة الاستثمارات في هذا القطاع حتى بلغ ١١٠ مليون طن متري (٢١٥٪ من انتاج العالم) عام ١٩٩٠ ، ١٧ مليون طن متري (٢٨٧٪ من انتاج العالم) عام ١٩٩٥ .

وتتركز زراعة المطاط في الاجزاء الجنوبية من البلاد حيث تشغل مزارعه مساحة تزيد على مليون اكر ، لذا يأتي المطاط في المركز الثاني بين صادرات تايلاند من حيث القيمة بعد محصول الارز .

وتساهم تايلاند بحوالي ١٠٪ من صادرات المطاط العالمية ، لذلك تحتل المركز الثالث بين الدول المصدرة للمطاط بعد ماليزيا واندونيسيا .

والهند من دول العالم الرئيسية المنتجة للمطاط حيث بلغ انتاجها ١٧٠ ألف طن متري وهو ما يكون ٤٤٪ من جملة انتاج العالم عام ١٩٨٣ ، في حين بلغ ٢٨٩ ألف طن متري (٥٦٪ من انتاج العالم) عام ١٩٩٠ . ١٤٩٩ ألف طن متري (٢٥٪ من الانتاج العالمي) عام ١٩٩٥ .

وسرى لانكا من الدول الآسيوية المشهورة بانتاج المطاط فقد بلغ انتاجها ١٣٥ ألف طن متري ٣٥٪ من جملة انتاج العالم عام ١٩٨٣ ، بينما بلغ ١٠٩ الف طن متري (٢١٪ من انتاج العالم) عام ١٩٩٠ ، ١٠٥ الف طن متري (٢٧٪ من الانتاج العالمى) عام ١٩٩٥ . وتنتشر زراعته فى الجهات الجنوبية الغربية من الجزيرة ، ويصدر معظم الانتاج الى الاسواق الخارجية ، وتكون صادرات سرى لانكا نحو ٦٪ من صادرات المطاط الدولية ، لذلك تحتل المركز الرابع بين الدول المصدرة لهذه السلعة الهامة .

وبالإضافة الى الدول المشار اليها تزرع أشجار المطاط فى عدد من الدول الآسيوية منها الصين الشعبية (٤٢٤ ألف طن متري) ، الفلبين (١٨٢ ألف طن متري) ، فيتنام (١٢٠ ألف طن متري) عام ١٩٩٥ .

### انتاج المطاط الطبيعى فى افريقيا :

تتركز زراعة المطاط فى غربى افريقيا وخاصة فى خمس دول هى ليبيريا ونيجيريا والكميرون والكونغو وساحل العاج ، فقد بلغ انتاج ١٥٠ ألف طن متري وهو ما يعادل ٣٩٪ من جملة انتاج العالم البالغ ٣٨٨ مليون طن متري عام ١٩٨٣ ، فى حين بلغ انتاجها مجتمعة ٢٦٤ ألف طن متري (٥٢٪ من انتاج العالم) عام ١٩٩٠ ، ٢٧٠ ألف طن متري (٤٥٪ من انتاج العالم البالغ ٥٩٩٥ ألف طن متري) عام ١٩٩٥ ، أى أن انتاج هذه الدول الأفريقية الخمس يشكل نحو نصف انتاج ماليزيا رابع دول العالم المنتجة للمطاط عام ١٩٩٥ ويرجع عدم انتشار زراعة المطاط فى افريقيا رغم ملائمة الظروف الطبيعية فى جهات واسعة من القارة وخاصة فى المغرب لزراعته الى منافسة محاصيل أخرى كالكاكاو وزيت النخيل ، لذلك لم يتجاوز انتاج القارة ١٨٠ ألف طن متري (٤٦٪ من جملة الانتاج العالمى) عام ١٩٨٣ ، ٢٨٦ ألف طن متري (٥٦٪ من انتاج العالم) عام ١٩٩٠ ، ٤٧١ ألف طن متري (٧٨٪ من الانتاج العالمى) عام ١٩٩٥ .

**وليبيريا** من الدول الأفريقية الرئيسية المنتجة للمطاط خارج نطاق جنوب شرق آسيا حيث بلغ انتاجها ٦٥٠ ألف طن متري أى ما يوازي ٣٦٪ من انتاج افريقيا ، ١٧٪ من انتاج العالم عام ١٩٨٣ ، فى حين جاءت فى المركز الثانى بين الدول الأفريقية المنتجة عام ١٩٩٠ بعد نيجيريا إذ بلغ انتاجها ٧٠ ألف طن متري ، فى حين لم يتجاوز انتاجها ٣١ ألف طن متري (٥٠٪ من انتاج العالم) عام ١٩٩٥ ، وانتاج ليبيريا من المطاط فى ازدياد مستمر وخاصة بعد انشاء العديد من المزارع العلمية برؤوس الأموال

للأجنبية مثل مزارع شركة فيرستون Firestone لصناعة الاطارات ،  
والمزارع الحديثة التي أقامتها شركة Goodrich عام ١٩٥٥ .

ويبين الجدول رقم (٨٣) الزيادة المطردة لانتاج ليبيريا من المطاط  
- رغم تذبذبه في بعض السنوات - ونسبته المثوية الى جملة انتاج العالم  
خلال الفترة الممتدة بين عامي ١٩٦٢ - ١٩٩٥ :

### جدول رقم (٨٣)

(الانتاج بالالف طن متري)

السنة	الانتاج	%	السنة	الانتاج	%
١٩٦٢	٤٥٥٤	٢١٠	١٩٨٢	٧٤٥	١٨
١٩٦٤	٤٢٢٦	١٨٧	١٩٨٨	١٠٨	٢٢
١٩٦٦	٥٢٢٩	٢١٧	١٩٨٩	١١٨	٢٤
١٩٦٨	٦٤	٢٤١	١٩٩٠	٧٠	١٤
١٩٧٤ - ١٩٧٣	٨٠	٢٢	١٩٩٥	٣١	٥
١٩٨٠	٧٧	٢٠			

ويزرع المطاط أيضا في نيجيريا أولى دول القارة الافريقية حاليا حيث  
بلغ انتاجها ١٠٥ ألف طن متري (١٧٪ من انتاج العالم) عام ١٩٩٥  
ساحل المعاج (٦٨ ألف طن متري) ، الكاميرون (٥٤ ألف طن متري) ،  
الكونغو الديمقراطية (١٢ ألف طن متري) عام ١٩٩٥ .

### انتاج المطاط في أمريكا اللاتينية :

تساهم هذه القارة بأقل من ١٪ من جملة انتاج العالم من المطاط حيث بلغ  
انتاجها ٤١ ألف طن متري (٧٪ من انتاج العالم) عام ١٩٩٥ ، ولا يزال  
يجمع المطاط للبرى من الأجزاء العليا لحوض نهر الأمازون ويعرف في  
الأسواق باسم «مطاط بارا Para-Rubber» وقد أقيمت عدة مزارع علمية  
لانتاج المطاط الطبيعي في القارة الا أن قلة الأيدي العاملة وانتشار الأمراض  
الفطرية في البرازيل حدثت من التوسع في زراعة المطاط، وتمثل أهم مزارع  
المطاط في أمريكا اللاتينية في مزارع شركة فورد Ford التي أقيمت في  
البرازيل على نهر تاباجوز Tapajos أحد الروافد الجنوبية لنهر الأمازون

والذى يلتقى به بالقرب من نلصب ، ومزارع جودير Goodyear فى بنما وكوستاريكا .

وتتصدر البرازيل دول النقرة فى انتاج المطاط حيث بلغ انتاجها ٣٥ لاف طن مترى اى ما يكون ٨١٤٪ من جملة انتاج قارة امريكا الجنوبية البالغ ٤٣ الف طن مترى ، ٠٩٪ فقط من جملة انتاج العالم عام ١٩٨٣ ، فى حين بلغ ٣٣ الف طن مترى فقط (٧٦٧٪ من انتاج القارة ، ٠٦٪ فقط من انتاج العالم) عام ١٩٩٠ ، ٣٠ الف طن مترى (٠٥٪ من انتاج العالم) عام ١٩٩٥ .

وتنمو اشجار المطاط فى نطاقات محدودة المساحة بدول بوليفيا ، بيرو ، كولومبيا ، اكوادور .

### تجارة المطاط الدولية :

يشهد الطلب على المطاط فى كل الدول الصناعية لاهميته الكبيرة كمادة خام اساسية فى العديد من الصناعات ، بينما تقل الكميات المستهلكة فى مناطق الانتاج ، لذا يتسم المطاط بان معظم انتاجه يدخل التجارة الدولية ، ففى عام ١٩٦٨ بلغ انتاج العالم ٢٦٤٥ الف طن مترى ، وقد دخل من هذه الكمية فى التجارة الدولية حوالى ٢٤٩٤٤٠٣ طن مترى اى ما يوازي ٩٤٣٪ من جملة الانتاج العالمى ، وبذلك يعد المطاط اهم السلع الزراعية الداخلة فى التجارة الدولية .

ويوضح الجدول رقم (٨٤) اهم الدول المصدرة والمستوردة للمطاط عام ١٩٦٨ (١) :

جدول رقم (٨٤)

السوارء		الصادر	
الدولة	%	الدولة	%
الولايات المتحدة الامريكية	١٩	ماليزيا	٤٥
الاتحاد السوفيتى (السابق)	١٢	اندونيسيا	٢٩
اليابان	٩	تايلاند	١٠
الصين الشعبية	٨	سرى لانكيا	٦
المملكة المتحدة	٧	دول اخرى	١٠
المانيا	٦		
فرنسا	٥		
ايطاليا	٤		
دول اخرى	٣٠		

يلاحظ من تتبع ارقام الجدول رقمه (١١٨) الحقائق التالية :

■ تحتكر اربع دول آسيوية صادرات المطاط العالمية حيث تساهم ماليزيا واندونيسيا وتايلاند وسرى لانكا بنحو ٩٠% من جملة كمية المطاط الداخلة في التجارة الدولية ، ولا تساهم باقى دول العالم المنتجة للمطاط بأكثر من ١٠% من الصادرات العالمية ، ويأتى في مقدمة هذه الدول الاقطار الأفريقية وخاصة ليبيريا وأخيرا نيجيريا .

■ تمثل الدول الصناعية المتقدمة وخاصة الولايات المتحدة الأمريكية والاتحاد السوفيتى (السابق) ، بالإضافة الى الدول الآسيوية الصناعية كاليابان والصين الشعبية ودول غربى أوروبا أهم الأسواق التى تتجه اليها صادرات المطاط العالمية حيث تستأثر هذه الدول بأكثر من ٧٠% من جملة الكمية الداخلة في التجارة الدولية ، وتتصدر الولايات المتحدة الأمريكية هذه الدول حيث تحصل وحدها على نحو ١٩% ، يليها الاتحاد السوفيتى (السابق) وتتجه اليه ١٢% من صادرات المطاط الدولية .

وبلغت قيمة صادرات العالم من المطاط الطبيعى ٤ر٥ مليار دولار أمريكى عام ١٩٨٣ ، ولازالت دول جنوب شرقى وجنوبى آسيا تشكل أهم مصادر المطاط الطبيعى الداخلى في التجارة الدولية حيث جاءت ماليزيا في مقدمة دول العالم المصدرة للمطاط الطبيعى ، اذ كونت قيمة صادراتها ٣٩٥% من جملة قيمة صادرات المطاط الطبيعى الدولية عام ١٩٨٣ ، فى حين جاءت سنغافورة فى المركز الثانى (٢٢%) يليها أندونيسيا (١٨ر٨%) ، تايلاند (١١ر٣%) ، سرى لانكا (٢ر٧%) ، ليبيريا (١ر٦%) .

وجاءت سنغافورة فى مقدمة دول العالم المستوردة للمطاط الطبيعى - بدون الاتحاد السوفيتى - عام ١٩٨٣ (٢١ر٤%) ، فى حين جاءت الولايات المتحدة الأمريكية فى المركز الثانى (٢٠ر٧%) يليها اليابان (١٤%) ، ألمانيا (٥ر٤%) ، فرنسا (٥%) ، إيطاليا (٣ر٦%) ، بريطانيا (٣ر٥%) ، كوريا الجنوبية (٣ر٤%) ، كندا (٢ر٦%) .

#### المطاط الصناعى SYNTHETIC RUBBER :

بدأت الجهود لانتاج المطاط صناعياً فى ألمانيا خلال الحرب العالمية الأولى ، ثم شاركت روسيا فى هذه الجهود التى كانت قاصرة على الدولتين

(1) Oxford Economic Atlas, Op. Cit., p. 30.



حتى قيام الحرب العالمية الثانية التي كانت دافعا قويا للاسراع في هذه الجهود والمحاولات ، د سححت اليابان في احتلال مناطق انتاج المطاط الطبيعي في جنوب شرقى اسيا ، مما أدى الى انقطاع واردات المطاط ، وبذلك حرم العالم الغربى من هذه المادة الاستراتيجية ، وتمكن العلماء في كل من الولايات المتحدة الأمريكية وألمانيا من التوصل الى انتاج المطاط صناعيا مستخدمين في ذلك الصوديوم والبنزين والكحول والفحم .

وبلغ انتاج الولايات المتحدة الأمريكية من المطاط الصناعى ألف طن في عام ١٩٣٨ ، ثم أخذ هذا الانتاج في الزيادة باطراد حيث بلغ ١٨٠٠ طن عام ١٩٣٩ ، ٢٦٠٠ طن عام ١٩٤٠ ، ٨١٠٠ طن عام ١٩٤١ ، ٢٢٥٠٠ طن عام ١٩٤٢ ، وقفز الانتاج بعد ذلك بشكل كبير ليبلغ في العام التالى ٢٣١٨٠٠ طن ، وليتضاعف أكثر من ثلاث مرات في مدى عامين إذ بلغ ٨٢٠٤٠٠ طن عام ١٩٤٥ . أما انتاج ألمانيا من المطاط الصناعى فكان يزيد كثيرا على انتاج الولايات المتحدة الأمريكية خلال المراحل الأولى فقد بلغ انتاجها ٥٠٠٠ طن عام ١٩٣٨ ، ثم أخذ الانتاج في الازدياد بشكل كبير ليبلغ ٢٢ ألف طن عام ١٩٣٩ ، ٣٩٨٠٠ طن عام ١٩٤٠ ، ٦٩٤٠٠ طن عام ١٩٤١ ، ٩٨١٠٠٠ طن عام ١٩٤٢ ، ١٢٥٨٠٠ طن عام ١٩٤٣ .

وبذلك استطاعت الدول الغربية توفير حاجتها من المطاط الصناعى بدلا من المطاط الطبيعى الذى انقطعت وارداته بعد احتلال اليابان لمناطق الانتاج في جنوب شرقى آسيا ، ومع ذلك لم تستطع هذه الدول بعد انتهاء الحرب العالمية الاستغناء عن وارداتها من المطاط الطبيعى وجدير بالذكر ان المطاط الصناعى يعد منافسا خطيرا للطماط الطبيعى وذلك لخصائصه الممتازة المتمثلة في قوة التحمل ومقاومة الضغوط ، لذا يستخدم على نطاق واسع في صناعات عديدة أهمها صناعة اطارات الطائرات . وتقدمت صناعة المطاط الصناعى في عدة دول أهمها الولايات المتحدة الأمريكية واليابان والمملكة المتحدة وفرنسا وألمانيا وكندا والبرازيل وهولندا مما أدى الى ازدياد الانتاج العالمى بصورة مطردة كما يبدو من تتبع أرقام الجدول رقم (٨٥) التى تبين تطور انتاج المطاط الصناعى في العالم خلال الفترة الممتدة بين عامى ١٩٤٨ - ١٩٨٥ : (١)

- (١) a - Zimmermann. E. W., Op. Cit., p. 392.  
b - Oxford Economic Atlas, Op. Cit., p. 30.  
c - U. N., Statistical Yearbook 1985/86, N. Y., 1988.

جدول رقم (٨٥)

(الانتاج بالالف طن متري)

الانتاج	السنة	الانتاج	السنة
٨٤٧٧,٢	١٩٨١	٥٣٢,٢	١٩٤٨
٧٧١٢,٦	١٩٨٢	٩٢٧	١٩٥٥/٥٣
٨٢٦٦,٩	١٩٨٣	٢٩٢٥	١٩٦٥/٦٣
٩٠٥٢,٨	١٩٨٤	٤٧٧٠	١٩٧٠
٨٩٤٤,٣	١٩٨٥	٦٨٢٣,١	١٩٧٥
		٨٦٦٩,٢	١٩٨٠

ويبين الجدول رقم (٨٦) تفصيل انتاج العالم من المطاط الصناعي موزعا على الدول الرئيسية خلال عامي ١٩٨٢ ، ١٩٨٥ (١) :

جدول رقم (٨٦)

(الانتاج بالالف طن متري)

عام ١٩٨٥		عام ١٩٨٢		الدولة
%	الكمية	%	الكمية	
٢٣,٨	٢,١٢٥	٢٥,٣	١٩٥٠	الاتحاد السوفيتي السابق
٢٢,٧	٢,٠٢٦,٢	٢٣,٦	١٨١٧,٢	الولايات المتحدة
١٢,٩	١,١٥٨	١٢,١	٩٣٠,٧	اليابان
٦,٩	٦١٨,٨	٧,٢	٥٥١,٨	ألمانيا
٦,٧	٥٩٧,٩	٥	٣٨٩,٦	فرنسا
٣	٢٦٥,٩	٢,٩	٢٢٨,١	البرازيل
٢,٩	٢,٦١,٢	٣,٢	٢٤٣,٩	المملكة المتحدة
٢,٦	٢٣٥	٢,٦	٢٠١	هولندا
٢,٦	٢٣٤,٧	٢,٨	٢١٥,٩	إيطاليا
٢,٣	٢٠٩,٢	٢,٣	١٨١,٧	كندا
١٣,٦	١٢١٢,٤	١٣	١٠٠٢,٧	دول أخرى
١٠٠	٨٩٤٤,٣	١٠٠	٧٧١٢,٦	الجملة

(١) يعد الاتحاد السوفيتي السابق من الدول الرئيسية المنتجة للمطاط الصناعي ، ولكن لا توجد بيانات دقيقة عن انتاجه ، ١٩٥٠ .

ونجحت بعض الدول في إنتاج المطاط المعاد صنعه Reclaimed Rubber سواء كان من المطاط الطبيعي أو من المطاط الصناعي ، ويتباين إنتاج العالم من هذا النوع من المطاط من عام لآخر تبعاً لكل من مستوى الأسعار ومعدلات الطلب عليه في الأسواق ، فبعد أن كان الإنتاج السنوي ٣٧٨١٠٠ طن متري خلال الفترة الممتدة بين عامي ١٩٥٣ - ١٩٥٥ ، زاد وأصبح ٤٠٣٧٠٠ طن متري سنوياً خلال الفترة الممتدة بين عامي ١٩٦٣ / ١٩٦٥ ، ثم هبط الإنتاج عام ١٩٦٨ وأصبح ٣٧٤٣٩٦ طن متري ، في حين بلغ ٤٣٠ ، ٣٠٠ ، ٢٩٠ ، ٢٥٥ ، ٢١٥ ، ٢٣٧٫٧ ، ٢٦٢ ، ٢٥٧٫٧ ، ٢٤٢٫٧ ألف طن متري خلال الأعوام: ١٩٧٠ ، ١٩٧٥ ، ١٩٧٩ ، ١٩٨٠ ، ١٩٨١ ، ١٩٨٢ ، ١٩٨٣ ، ١٩٨٤ ، ١٩٨٥ ، على الترتيب . ويبين الجدول رقم (٨٧) تفصيل إنتاج العالم من المطاط المعاد صنعه موزعاً على الدول التي أمكن الحصول على إحصائيات تدل على إنتاجها خلال الأعوام ١٩٧٥ ، ١٩٨٠ ، ١٩٨٥ (١) .

#### جدول رقم (٨٧)

(الإنتاج بالآلاف طن متري)

الدولة	١٩٧٥	١٩٨٠	١٩٨٥
اليابان	٤٧٫٨	٦٧٫٢	٦٣٫٥
الولايات المتحدة الأمريكية	١٢٠٫٦	٨٦٫٩	٦٢٫٤
تشيكوسلوفاكيا	١٥٫١	١٩٫٣	١٨٫٤
يوغسلافيا	٦٫٤	٧٫٤	٨٫٣
ألمانيا	١٠٫٢	٧٫٤	٥٫٤
البرازيل	٢٨٫٥	٣٧٫٧	غير مذكور
فرنسا	٢٢٫٤	١٧٫٦	غير مذكور
المملكة المتحدة	٢٣٫٥	١٥٫٤	غير مذكور
كندا	٣٫٩	٣	غير مذكور
دول أخرى	٢٠٫٤	٤٩٫٣	٨٤٫٧
العالم	٢٩٨٫٨	٣١١٫٢	٢٤٢٫٧

(١) U. N. Statistical Yearbook, Ibid.

## التجارة الدولية للمطاط الصناعي والمطاط المعاد صناعه :

بلغت قيمة الصادرات العالمية من المطاط الصناعي والمطاط المعد صناعه ٢٨ مليار دولار أمريكي عام ١٩٨٣ ، ومن الطبيعي أن تشكل الولايات المتحدة الأمريكية وبعض دول غربى أوروبا واليابان أهم مصادر هذا النوع من المطاط الداخلى للتجارة الدولية ، فقد شكلت قيمة صادرات الولايات المتحدة الأمريكية نحو ١٩٦% من جملة قيمة المطاط الصناعى والمطاط المعاد صناعه الداخلى للتجارة الدولية عام ١٩٨٣ ، فى حين جاءت فرنسا فى المركز الثانى (١٦٧%) يليها ألمانيا (١٢٦%) ، كندا (١٠٤%) اليابان (١٠١%) ، هولندا (٧٦%) ، المملكة المتحدة (٧٥%) ، بلجيكا ولوكسمبورج (٦٩%) .

وتستورد نفس الدول المشار إليها كميات من نفس المطاط ولكن من نوعيات ومواصفات مختلفة ، لذلك اتجه الى أسواق ألمانيا ما كونت قيمته ١٢٦% من جملة قيمة المطاط الصناعى والمعاد صناعه والمطروح فى الأسواق العالمية ، فى حين جاءت الولايات المتحدة الأمريكية فى المركز الثانى (٩٩%) ، يليها فرنسا (٧٦%) ، المملكة المتحدة (٦٨%) ، إيطاليا (٦٦%) ، بلجيكا ولوكسمبورج (٥%) ، كندا (٤٩%) ، يوغسلافيا (٤٤%) ، اسبانيا (٤١%) ، واليابان (٣٨%) .

## ثانيا - التبغ :

يحصل على التبغ بتجفيف أوراق عدة أنواع من النبات المعروف علميا باسم *Nicotiana Tabacum* ، وموطن هذا النبات أمريكا الوسطى والأجزاء الشمالية من أمريكا الجنوبية وانتقلت زراعته من هذه الجهات الى أجزاء واسعة من العالمين الجديد والقديم ، وعرف هذا النبات لأول مرة عند ما وصل الاسبان الى جزر الهند الغربية ولاحظوا أن السكان المحليين من الهنود الحمر يدخنون أوراقه فى جزيرة Tobago (تقع الى الشمال الشرقى من جزيرة ترينداد عند التقاء دائرة عرض ١١° شمالا بخط طول ٦٢° غربا تقريبا) ولذلك أطلق على هذا النبات اسم Tobacco

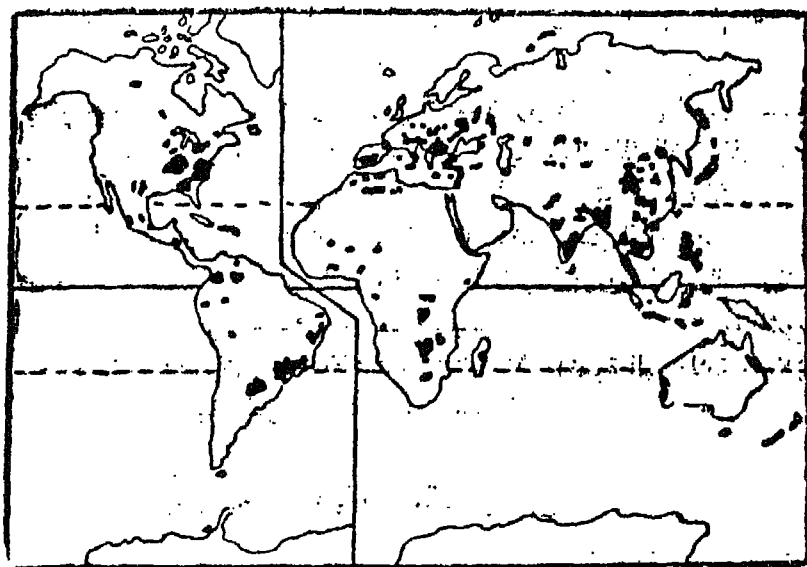
وتتعدد أنواع التبغ وتباين قيمته تبعا لرائحة أوراقه العطرية ونكهتها ولونها وحجمها وسفكها ، فمنها ما يستعمل فى إنتاج السيجار ، ومنها ما يستعمل فى إنتاج السجائر باصنافها العديدة ، ومنها ما يستعمل فى الغليون ، بالإضافة الى استخلاص مادة النيكوتين Nicotine من الأوراق وهى مادة تتعدد استخداماتها وخاصة فى إنتاج المبيدات الحشرية .

وكان للانتشار الواسع لنبات التبغ الذي يمكنه النمو في الاقاليم المدارية ودون المدارية اثرا مباشرا في تعدد انواعه التي يمكن زراعتها في جهات متعددة ، الا أن بعض الانواع لا يمكن زراعتها الا في اماكن محددة اعطت اسمها للتبغ المنتج وأصبح يعرف به عالميا، مثال ذلك التبغ الفرجيني Virginia Tobacco (نسبة الى ولاية فرجينيا في الولايات المتحدة الأمريكية) وتبغ ديلى للسيجار Deli Cigar Tobacco (نسبة الى اقليم ديلى Deli الواقع على الساحل الشرقي لجزيرة سومطرة في اندونيسيا) ، الى جانب التبغ الكوبي الممتاز المستخدم في انتاج سيجار هافانا Havana Cigar الشهير وتبغ مرييلاند للعليون Maryland Pipe Tobacco (نسبة الى ولاية مرييلاند الامريكية) ، والتبغ التركي Turkish Tobacco .

### الشروط الجغرافية الطبيعية اللازمة لنمو التبغ

تحدد خصائص البيئة الطبيعية في مناطق زراعة التبغ نوعية الانتاج ومدى جودته إذ يحتاج هذا النبات الى درجة حرارة معتدلة دفيئة ، والى جو رطب خال من الرياح القوية التي تؤدي الى تمزيق الاوراق والى فصل خال من الصقيع ، والى مصدر ثابت للمياه ، لذا يمكن زراعته في الاقاليم المدارية خلال الجزء الأخير من فصل سقوط الأمطار ، كما يمكن زراعته في الاقاليم المعتدلة الباردة كمحصول صيفي لتجنب حدوث الصقيع خلال اشهر الشتاء .

ويتسم التبغ المنتج في الاقاليم المدارية بقوة رائحته وسبك اوراقه الكبير بالقياس لثقله المنتج في الاقاليم المعتدلة الباردة ، الا أن أجود أنواع للتبغ هي تلك التي تنتجها الاقاليم الممتدة بين الاقليمين السابقين . وتعد التربة أهم العوامل الطبيعية التي تؤثر في انتاج التبغ ، فعليها يتوقف نوع التبغ ونكهته ومذاقه وبالتالي جودته وسعره في الأسواق . والتبغ من النباتات المجهدة جدا للتربة لذا يجب تسميدها بصفة دورية ، كما يحتاج الى تربة خصبة جدا جيدة الصرف غنية بالعناصر الغذائية المختلفة وخاصة النيتروجين والبوتاسيوم ، ولوحظ أن التريبات ثقيلة النسيج تنتج تبغا يتسم بسبك اوراقه الكبيرة وبقوة رائحته عكس التريبات خفيفة النسيج التي تنتج انواعا رقيقة الاوراق ضعيفة الرائحة ، لذلك يلاحظ من تتبع خريطة توزيع مناطق التبغ في العالم شكل رقم (٣٦) ظهور مناطق الانتاج كبقع متناثرة حددتها خصائص التربة رغم امكانية زراعة هذا النبات في مناطق واسعة بالعالم .



شكل رقم (٣٦) مناطق انتاج التبغ في العالم

### ٣-٦ الانتاج العالمي للتبغ :-

أدى انتشار عادة التدخين في دول العالم الى زيادة الانتاج العالمي للتبغ ، فبعد أن كان انتاج العالم ٣٤٩٠ ألف طن متري عام ١٩٥٨ أصبح بعد عشر سنوات ٤٧٤٧ ألف طن متري ، أي أن انتاج العالم من التبغ زاد بنسبة ٢٦% خلال الفترة الممتدة بين عامي ١٩٦٨/٥٨ ، في حين بلغ الانتاج ٦٠٩٠ ألف طن متري عام ١٩٨٣ ، وبذلك زاد انتاج العالم من التبغ بنسبة ٢٨,٣% خلال الفترة الممتدة بين عامي ١٩٦٨ ، ١٩٨٣ ، ومع ذلك يقسم الانتاج العالمي - رغم تزايدته - بالتذبذب من عام لآخر كما يبدو من تتبع أرقام الجدول رقم (٨٨) التي تبين تطور انتاج التبغ في العالم خلال الفترة الممتدة بين عامي ١٩٨٩/٦٢ .

تبين أرقام الجدول رقم (٨٨) تذبذب انتاج العالم من التبغ بشكل واضح وخاصة خلال عقد الستينيات وبداية عقد السبعينيات بل أن بعض القارات تناقص إنتاجها خلال بعض السنوات كأمريكا الشمالية والوسطى التي بلغ إنتاجها ١١٢٨ ألف طن متري عام ١٩٧٠ بعد أن كان ١٣١٢ ألف طن متري عام ١٩٦٢ ، واستمر إنتاجها في التناقص حتى بلغ ٨٥٨ ألف طن متري عام ١٩٨٩ وبذلك تناقص انتاج أمريكا الشمالية بنسبة ٣٤,٦% خلال الفترة الممتدة بين عامي ١٩٦٢ ، ١٩٨٩ . أما باقي القارات فقد تزايد إنتاجها بصفة عامة - باستثناء الأوقيانوسية - رغم تذبذبه من عام لآخر ، وقد بلغت نسبة الزيادة في الانتاج أقصاها في الاتحاد السوفيتي السابق حيث

جدول رقم (٨٨)

الجملة	الولايات المتحدة	كندا	أوروبا الغربية	أوروبا الشرقية	أوروبا الوسطى	أوروبا الشمالية	أوروبا الجنوبية	أوروبا الشرقية	أوروبا الغربية
٤١٢٨	١٦	٢٠١	١٣٤	٣٠٩	٤٧٢	١٣١٢	١٦٨٤	١٩٦٢	
٤٨٧٩	٢٢	٢٥٠	٢٣١	٣٣٤	٧٢٥	١٢٤٧	٢٠٧٠	٢٩٦٤	
٤٦٠٣	١٧	٢٣٢	٢٣٥	٣٤٧	٦٠٠	١١١٧	٢٠٥٥	٢٩٦٦	
٤٧٤٧	١٥	١٩٠	٢٦١	٤١٤	٦٠٥	١٠٠٦	٢٢٥٥	٢٩٦٨	
٤٧٢٠	٢٣	٢١٠	٢٥٩	٤٢١	٥٨٤	١١٢٨	٢٠٩٤	٢٩٧٠	
٥٢٨٤	١٩	٣١٥	٢٨٧	٥٦٨	٦٥٧	١٠٧٠	٢٣٦٧	٢٩٨٠	
٦٠٩٠	١٧	٣١٨	٢٥٠	٦٥٢	٧٢٢	٩١٥	٣٢٠٦	٢٩٨٣	
٦٨٧٠	٢٥	٣٢٤	٢٤٥	٦٢١	٧٤٢	٨٤٥	٤١١٩	٢٩٨٨	
٧١٣٢	١٣	٣٥٠	٢٣٣	٦٢٠	٦٧٦	٨٥٨	٤٤٠٧	٢٩٨٩	

وصلت إلى ١١٤٠٪ خلال الفترة الممتدة بين عامي ١٩٦٢ - ١٩٨٠ ، بينما بلغت ١٨٧٪ في الأوقيانوسية ، ٨٣٪ في أمريكا جنوبية ، ٤٠٪ في آسيا ، ٣٩٪ في أوروبا ، ٥٦٪ في أفريقيا ، في حين بلغت نسبة الزيادة في إنتاج التبغ خلال الفترة الممتدة بين عامي ١٩٨٠ ، ١٩٨٩ حوالي ١٦١٪ في آسيا ، ١٠٠٪ في أمريكا الجنوبية ، ٧٤٪ في أفريقيا ، ٧٣٪ في الاتحاد السوفيتي السابق ، ٤٣٪ في لوزيا ، ويعكس هذا التباين في نسبة زيادة إنتاج التبغ مدى الاهتمام والرعاية التي يلقاها هذا النبات على مستوى قارات وأقاليم العالم المختلفة .

ويبين الجدول رقم (٨٩) إنتاج العالم من التبغ موزعا على القارات خلال عامي ١٩٩٠ ، ١٩٩٥ (١) .

أولا - مقارنة آسيا :

تتصدر القارات في إنتاج التبغ إذ بلغ إنتاجها ٣٢٠٦ ألف طن متري وهو ما يعادل ٥٣٪ من جملة إنتاج العالم البالغ ٦٠٩٠ ألف طن متري

(١) النسب المئوية من حساب المؤلف .

جدول رقم (٨٩)

(الانتاج بالالف طن متري)

القارة	١٩٩٠		١٩٩٥	
	الانتاج	%	الانتاج	%
آسيا	٣٨٤٧	٥٨	٣٨٢٥	٥٩
أمريكا الشمالية	٩٣٦	١٤٫١	٨٢٢	١٢٫٧
أوروبا	٦٧٢	١٠٫١	٤٨٩	٧٫٥
أمريكا الجنوبية	٥٩٦	٩	٦٢٢	٩٫٦
أفريقيا	٣٦٧	٥٫٦	٤٧١	٧٫٣
الاتحاد السوفيتي السابق	٢٠٠	٣	٢٤٥	٣٫٨
الأوقيانوسية	١٥	٠٫٢	٥	٠٫١
الجملة	٦٦٣٤	١٠٠	٦٤٧٩	١٠٠

عام ١٩٨٣ ، في حين بلغ انتاجها ٣٨٤٧ ألف طن متري (٥٨٪ تقريبا من جملة انتاج العالم) عام ١٩٩٠ ، ٣٨٢٥ ألف طن متري (٥٩٪ من انتاج العالم) عام ١٩٩٥ ، ويرجع عظم انتاج القارة الى الانتشار الواسع لزراعة التبغ فقد بلغت مساحته ٢٦١٩ ألف هكتار (نحو ٥٧٪ من جملة المساحة المزروعة بالتبغ في العالم عام ١٩٨٣) ، بينما بلغت ٣٢٤٤ ألف هكتار حوالى (٦٤٫٦٪ من جملة مساحة التبغ في العالم والبالغة ٥٠٠٢٢ ألف هكتار) عام ١٩٩٠ ، ١٥٨٠ ألف هكتار (٣٦٫٥٪ من مساحة التبغ في العالم) عام ١٩٩٥ الا ان متوسط انتاجية الهكتار من التبغ في آسيا منخفض حيث لم يتعد ١١٨٦ كجم ، (١٣٢١ كجم على مستوى العالم) عام ١٩٩٠ ، ١٣٩٩ كجم (١٤٩٠ كجم على مستوى العالم) عام ١٩٩٥ ، ومرد ذلك زراعة التبغ في جهات متعددة غير ملائمة تماما لزراعته .

الصين الشعبية :

تتصدر دول العالم في انتاج التبغ فقد بلغ انتاجها ١٥٢٣ ألف طن متري وهو ما يعادل ٤٧٫٥٪ من جملة انتاج القارة ، ٢٥٪ من جملة انتاج العالم عام ١٩٨٣ ، في حين بلغ ٢٢٧٩ ألف طن متري (نحو ٥٩٫٢٪ من انتاج آسيا ، ٣٤٫٣٪ من انتاج العالم) عام ١٩٩٠ ، ٢٣٣٣ ألف طن متري (٣٦٪ من انتاج العالم) عام ١٩٩٥ .

ويزرع التبغ في جهات متعددة من الصين وان تركزت اوسع مساحاته



في سهل الصين الشمالي وفي الحوض الأحمر في الوسط . وقد بلغت مساحة التبغ ١٤٧٧ ألف هكتار وهو ما يوازي ٥٤٪ من مساحة التبغ في آسيا ، ٣٤١٪ من جملة المساحة المزروعة بالتبغ في العالم والبالغه ٤٢٢٨ ألف هكتار عام ١٩٩٥ . والتبغ المنتج في الصين الشعبية من الأنواع غير الجيدة لذا يستهلك محليا .

### الهند :

تحتل المركز الثاني بين دول آسيا المنتجة للتبغ ، والمركز الثالث بين دول العالم في الانتاج حيث بلغ انتاجها ٥٩٤ ألف طن متري أى ما يكون ٢٨٥٪ من انتاج آسيا ٩٧٪ من جملة انتاج العالم عام ١٩٨٣ ، في حين بلغ ٤٩٠ ألف طن متري (١٢٧٪ من انتاج آسيا ، ٧٤٪ من انتاج العالم) عام ١٩٩٠ ، ٥٢٥ ألف طن متري (٨١٪ من انتاج العالم) عام ١٩٩٥ .

وتنتشر زراعته في عدة مقاطعات الا أن أوسع مساحاته تتركز في إقليم البنغال في الشمال الشرقي ، وفي شمال شرق مدراس ، وفي الأجزاء الجنوبية والغربية من هضبة الدكن ، وقد بلغت مساحته ٣٩٧ ألف هكتار (١٢٢٪ من جملة مساحة التبغ في آسيا) عام ١٩٩٠ ، في حين بلغت ١٤٧٧ ألف هكتار (٥٤٪ من مساحة التبغ في آسيا) عام ١٩٩٥ ، ويستهلك معظم الانتاج في الأسواق المحلية ولا يصدر إلى الأسواق الخارجية سوى كميات محدودة نسبيا تكون نحو ٧٪ من صادرات التبغ العالمية سنويا ، لذا تحتل الهند المركز الرابع بين الدول المصدرة للتبغ بعد الولايات المتحدة الأمريكية وزيمبابوى وبلغاريا .

### باكستان :

يزرع التبغ في باكستان حيث يخصص لزراعته مساحة تقدر بحوالى ٤٢ ألف هكتار أى ما يشكل ١٣٪ من جملة مساحة التبغ في آسيا لذا بلغ انتاج هذه الدولة ٦٣ ألف طن متري وهو ما يعادل ١٦٪ من انتاج آسيا ، ٠٩٪ من جملة انتاج العالم عام ١٩٩٠ ، في حين بلغت مساحة حقول التبغ ٤٧ ألف هكتار أنتجت ٨١ ألف طن متري (١٢٪ من انتاج العالم) عام ١٩٩٥ ، ويستهلك الانتاج محليا وهو من الأنواع غير الجيدة رغم أن انتاجية الهكتار مرتفعة حيث بلغت ١٤٩٩ كجم عام ١٩٩٠ ، ١٧٠٢ كجم عام ١٩٩٥ .

### اليابان :

من دول آسيا المشهورة بانتاج التبغ ، وهى تاتى في المركز الخامس

بين الدول الآسيوية المنتجة للتبغ بعد الصين الشعبية والهند وتركيا وأندونيسيا ، وقد بلغ إنتاجها ١٣٨ ألف طن متري وهو ما يشكل ٤٣% من إنتاج القارة ، ٢٢% من جملة إنتاج العالم عام ١٩٨٣ ، في حين بلغ ٧٤ ألف طن متري ( ١٩% من إنتاج آسيا ، ١٠% من إنتاج العالم ) عام ١٩٩٠ ، ٦٠ ألف طن متري ( ٠٩% من إنتاج العالم ) عام ١٩٩٥ .

وتنتشر زراعة هذا النبات في الجزء الجنوبي من جزيرة هونشو Honshu ، وقد بلغت مساحته ٣٠ ألف هكتار ، ومع ذلك فان إنتاج اليابان كبير ، ويرجع ذلك الى عظم إنتاجية الهكتار بها اذ بلغت ٢٤٤٤ كجم عام ١٩٩٠ ، ٢٢١٧ كجم عام ١٩٩٥ ، وبذلك تحتل اليابان مركزا متقدما بين دول العالم من حيث الجدارة الانتاجية .

### تركيا :

من أشهر دول القارة في مجال زراعة التبغ ، وهي تحتل المركز الثالث بين دول آسيا في الانتاج اذ بلغ إنتاجها ٢٢٥ ألف طن متري وهو ما يوازي ٧% من إنتاج القارة ، ٣٧% من جملة إنتاج العالم عام ١٩٨٣ ، بينما بلغ ٢٨٨ ألف طن متري ( نحو ٧٥% من إنتاج آسيا ، ٤٣% من إنتاج العالم ) عام ١٩٩٠ ، ٢١٠ ألف طن متري ( ٣٢% من إنتاج العالم ) عام ١٩٩٥ .

ورغم ضلالة الانتاج التركي نسبيا الا أن نوعيته جيدة مما أكسبه شهرة واسعة في الأسواق العالمية ، وقد أدخلت زراعة التبغ في البلاد عام ١٦٠٢ ، وكانت الأصناف المزروعة أمريكية الأصل الا أن زراعتها هنا أكسبتها صفات جديدة ، وتنتشر زراعة التبغ في المناطق الساحلية المطلة على البحر الأسود في الشمال وعلى بحر إيجه في الغرب ، وقد بلغت مساحته ٣١٠ ألف هكتار أي ما يكون ٩٥% من مساحة التبغ في آسيا عام ١٩٩٠ ، في حين بلغت مساحة حقوله ٢٢٩ ألف هكتار عام ١٩٩٥ ، ورغم اتساع المساحة المزروعة إلا أن الانتاج محدود لانخفاض متوسط إنتاجية الهكتار الذي بلغ ٩٢٧ كجم فقط عام ١٩٩٠ ، ٩١٧ كجم عام ١٩٩٥ .

وتصدر تركيا حوالى ٦٠% من إنتاجها الى الأسواق العالمية ، لذلك تساهم بنحو ٦% من صادرات التبغ الدولية سنويا .

وبالإضافة الى الدول الرئيسية السابق الإشارة اليها يزرع التبغ في أندونيسيا وخاصة في إقليم ديلى الواقع على الساحل الشرقي لسومطرة ، وفي الجزء الشرقي من جزيرة جاوة حيث يزرع تبغ السيجار الممتاز وتبلغ مساحته هنا حوالى ٢٠٠ ألف هكتار ، وقد بلغ إنتاج أندونيسيا ١٥٨ ألف

طن متري (٢٤% من إنتاج العالم) عام ١٩٩٠ ، ١٤٠ ألف طن متري  
(٢٢% من إنتاج العالم) عام ١٩٩٥ .

ويزرع التبغ أيضا في الفلبين التي أنتجت حوالي ٧١ ألف طن متري  
(١١% من إنتاج العالم) عام ١٩٩٠ ، ٦٤ ألف طن متري عام ١٩٩٥ ،  
وتشتهر الفلبين بإنتاج أنواع ممتازة من تبغ السيجار مما أكسب سيجار  
مانبلا Manila Cigar شهرة كبيرة في الأسواق العالمية ، وتتركز زراعة  
التبغ في حوض نهر كاجايان Cagayan في شمال جزيرة لوزون ، وتساهم  
الفلبين بنحو ٣% من صادرات التبغ العالمية ، لذا تحتل المركز الثامن بين  
الدول المصدرة .

وتنتشر زراعة التبغ في اتحاد ميان مار (بورما) وبنجلاديش وكوريا  
الجنوبية وكوريا الشمالية وسرى لانكا وفيتنام والعراق وموريا وإيران  
وفلسطين المحتلة وكمبوديا .

### ثانيا - قارة أمريكا الشمالية :

تأتي في المركز الثاني بين القارات في إنتاج التبغ حيث بلغ إنتاجها  
٩١٥ ألف طن متري وهو ما يوازي ١٥% من جملة إنتاج العالم عام ١٩٨٣ ،  
بينما بلغ ٩٣٦ ألف طن متري (١٤% من إنتاج العالم) عام ١٩٩٠ ،  
٨٢٢ ألف طن متري (١٢.٧% من إنتاج العالم) عام ١٩٩٥ . وترجع  
ضخامة إنتاج القارة رغم الضيق النسبي للمساحة المزروعة بالتبغ ٤٤٧ ألف  
هكتار (٨.٩% من جملة مساحة التبغ في العالم) عام ١٩٩٠ ، ٤٣١ ألف  
هكتار (٩.٩% من مساحة التبغ في العالم) عام ١٩٩٥ ، إلى ارتفاع متوسط  
إنتاجية الهكتار الذي بلغ ٢.٩٥ ، ١٩٠٧ كجم خلال عامي ١٩٩٠ ، ١٩٩٥  
على الترتيب ، ويرجع ارتفاع متوسط إنتاجية الهكتار من التبغ في أمريكا  
الشمالية إلى انتشار زراعة الأصناف الجيدة وفيرة الإنتاج ، وملائمة الظروف  
الطبيعية وخاصة التربة لزراعته في القارة ، إلى جانب الخبرة الكبيرة التي  
أكتسبها الأهالي في مجال زراعته .

### الولايات المتحدة الأمريكية :

ثاني دول العالم المنتجة للتبغ من حيث حجم الإنتاج بعد الصين  
الشعبية فقد بلغ إنتاجها ٦٤٠ ألف طن متري أي ما يعادل ١٠.٥% من جملة  
إنتاج العالم عام ١٩٨٣ في حين بلغ ٧٢٩ ألف طن متري (١٠% من إنتاج  
العالم) عام ١٩٩٠ ، ٦٠٣ ألف طن متري (٩.٣% من إنتاج العالم) عام  
١٩٩٥ .

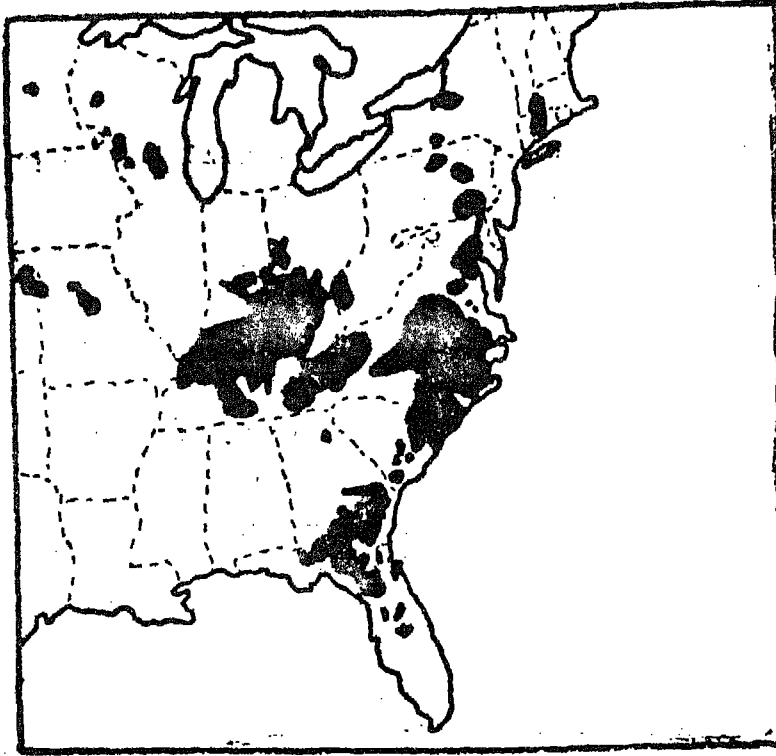
• ونتاج الولايات المتحدة الأمريكية من التبغ في زيادة مطردة وخاصة خلال النصف الأول من القرن العشرين نتيجة لازدياد الطلب عليه ، يتضح ذلك اذا عرفنا أن انتاجها لم يتعد ٥٩ ألف طن متري عام ١٩٣٤ ، ومعنى ذلك أن انتاج الولايات المتحدة زاد خلال فترة الـ ٣٦ عاما الممتدة بين عامي ١٩٣٤ - ١٩٧٠ (١) بنسبة زيادة مقدارها ٤٦٥% ، وترجع تلك الزيادة الكبيرة الى اتساع المساحات المزروعة بالتبغ فبعد أن كانت زراعته قاصرة على ولايتي فرجينيا ومرييلاند على الساحل الشرقي للولايات المتحدة الأمريكية أخذت زراعته تنتشر في الجنوب بولايات كارولينا الشمالية وكارولينا الجنوبية وجورجيا والأجزاء الشمالية من فلوريدا ، وفي الغرب بولايات تينيسي وكنتكي وأوهايو وانديانا ، كما انتشرت زراعته في نطاقات محدودة بولايات كونيتيكت وماساتشوستس وويسكنس ومنيوتاونبراسكا ووايومنج ، وتعد الولايات الأربع الأخيرة أكثر مناطق زراعة التبغ تطرفا ناحية الغرب • شكل رقم (٣٧) •

• وتمثل نطاقات التبغ الممتدة في شرقي وجنوبي الولايات المتحدة الأمريكية أشهر مناطق إنتاج التبغ في العالم وأكثرها وضوحا وأعظمها انتاجا ، وقد بلغت المساحة المزروعة بالتبغ ٢٩٥ ألف هكتار وهو ما يوازي ٦٦% من مساحة التبغ في قارة أمريكا الشمالية ، ٥٩% من جملة مساحة التبغ في العالم عام ١٩٩٠ ، في حين بلغت هذه المساحة ٢٧٣ ألف هكتار عام ١٩٩٥ •

• ويجدير بالذكر أن مساحة التبغ في البلاد كانت ٣٤٥ ألف هكتار عام ١٩٧١ ، ومعنى ذلك أن المساحات المخصصة لزراعة التبغ في الولايات المتحدة انكسرت بنسبة ١٤٥% خلال الفترة الممتدة بين عامي ١٩٧١ ، ١٩٩٠ وهذا يفسر التناقض الواضح للإنتاج الأمريكي من التبغ خلال السنوات الأخيرة •

• ويعد الإنتاج الأمريكي من التبغ كبيرا وخاصة إذ قيس بالمساحات المخصصة لزراعته ومرد ذلك ارتفاع متوسط انتاجية الهكتار من التبغ والذي بلغ ٢٤٦٧ كجم رغم أنه لم يتعد ١٣٢١ كجم على مستوى العالم عام ١٩٩٠ ، في حين بلغ ٢٢٠٦ كجم عام ١٩٩٥. وتنتج البلاد معظم أنواع

(١) بلغ انتاج الولايات المتحدة الأمريكية من التبغ عام ١٩٧٠ حوالي ٨٦٤ ألف طن متري وهو ما يعادل ١٨٣% من جملة الإنتاج العالمي خلال نفس العام لذلك تصدرت دول العالم من حيث حجم الإنتاج •



شكل رقم (٣٧) مناطق إنتاج التبغ في الولايات المتحدة الأمريكية

التبغ ، كما تتخصص مناطق زراعة التبغ في الولايات السابق الإشارة إليها في إنتاج أنواع معينة منه ، إذ تتخصص ولايات كونيتيكت ، ميريلاوند ، نيويورك ، بنسلفانيا في الشمال الشرقي ، وولايتي ويسكنسن وميسسوتا في شمال الوسط في إنتاج تبغ السيجار ، بينما تتخصص ولايات نبراسكا ، وايومنج ، وبعض جهات فرجينيا ، كنتكي ، أوهايو ، إنديانا في إنتاج تبغ الغليون ، في حين تنتشر زراعة تبغ السجائر في كل الجهات الشرقية والجنوبية الشرقية الممتدة من فرجينيا شمالا إلى فلوريدا جنوبا .

وتصدر الولايات المتحدة الأمريكية دول العالم المصدر للتبغ - رغم عظم الكميات المستهلكة في الأسواق المحلية - حيث تساهم بحوالي ٢٤٪ من الصادرات العالمية .

ويزرع التبغ في الأجزاء الجنوبية الشرقية من كندا التي أنتجت ٦٦ ألف طن متري عام ١٩٩٠ ، ٧٢ ألف طن متري (١٠١٪ من إنتاج العالم) عام ١٩٩٥ ، رغم أن مساحة التبغ هنا محدودة جدا حيث لا تتعد ٢٩ ألف

هكتار ، ويرجع عظم الانتاج الكندي الى ارتفاع متوسط انتاجية الهكتار (٢٥٧١ كجم) لذلك تحتل كندا مركزا مرموقا بين دول العالم من حيث الجدارة الانتاجية ، وتنتشر زراعة التبغ أيضا في عدد كبير من دول أمريكا الوسطى منها لكينيك وهندوراس وجواتيمالا والسلفادور وكوستاريكا وجاميكا والدومينيكان وهايتى ، بالإضافة الى كوبا التى يزرع التبغ بها فى الاجزاء الغربية حيث تقدر مساحته بنحو ٥٠ ألف هكتار ، وتشتهر كوبا بانتاج نوع ممتاز من تبغ السيجار ، وقد بلغ انتاجها ٣٧ ألف طن متري عام ١٩٨٣ ، فى حين بلغ ٤٤ ، ٤٣ ألف طن متري خلال عامى ١٩٩٠ ، ١٩٩٥ على الترتيب .

### ثالثا - قارة اوريا :

بلغ انتاجها ٧٢٢ طن متري وهو ما يعادل ١١٩٪ من جملة انتاج العالم عام ١٩٨٣ ، بينما لم يتجاوز ٦٧٢ ألف طن متري (١٠١٪ من جملة الانتاج العالمى) عام ١٩٩٠ ، ٤٨٩ ألف طن متري (٧٥٪ من انتاج العالم) عام ١٩٩٥ ، وقد بلغت المساحة المزروعة بالتبغ فى القارة ٥١٤ ألف هكتار أى حوالى ١١٢٪ من جملة مساحة التبغ فى العالم عام ١٩٨٣ ، انكشفت واصبحت ٤١٩ ألف هكتار (٨٣٪ من مساحة التبغ فى العالم) عام ١٩٩٠ ، ٢٧٩ ألف هكتار عام ١٩٩٥ . وتنتشر زراعة التبغ فى جهات واسعة من القارة الا أن اوسع مساحاته تتركز فى الشرق والجنوب حيث توجد أهم دول القارة المنتجة للتبغ ، وحيث تنتشر زراعة الصنفين Xanthe, Kavalla وهما من أشهر أنواع التبغ التركى .

### ايطاليا :

تصدرت دول اوريا المنتجة للتبغ طوال فترة زمنية طويلة اذ بلغ انتاجها ٢٠٥ ألف طن متري (٣٠٥٪ من انتاج اوريا ، ٣١٪ من جملة الإنتاج العالمى) عام ١٩٩٠ ، ١١٨ ألف طن متري (١٨٪ من انتاج العالم) عام ١٩٩٥ . وذلك بعد أن كان انتاجها من هذا المحصول لا يتجاوز كثيرا مائة ألف طن متري سنويا خلال عقد السبعينيات من القرن العشرين .

وتتركز زراعة التبغ فى جنوبى البلاد حيث بلغت مساحة حقوله حوالى ٩٣ ألف هكتار (٢٢٢٪ من مساحة التبغ فى اوريا) عام ١٩٩٠ ، فى حين لم تتجاوز ٥٤ ألف هكتار عام ١٩٩٥ ، وترجع ضخامة انتاج ايطاليا الى ارتفاع متوسط انتاجية الهكتار والبالغ ٢٣٠٤ كجم رغم أنه لم يتجاوز ١٦٠٢ كجم على مستوى القارة الأوروبية عام ١٩٩٠ . وجدير بالذكر أن هذا المتوسط بلغ ٢١٧٨ كجم عام ١٩٩٥ .

ويتوقف التوسع في زراعة التبغ في إيطاليا على مشاريع الري نظرا لعدم كفاية الأمطار في جنوبي البلاد .

### • بلغساريا :-

من أهم الدول الأوروبية المنتجة للتبغ فقد بلغ إنتاجها ٢١٨ ألف طن متري وهو ما يكون ١٦ر٣٪ من إنتاج أوروبا ، ١٠ر٩٪ من جملة إنتاج العالم عام ١٩٨٣ ، بينما بلغ ٧١ ألف طن متري فقط (١٠ر٥٪ من إنتاج أوروبا ، ١ر١٪ من إنتاج العالم) عام ١٩٩٠ ، ٢٧ ألف طن متري (٤ر٠٪ من إنتاج العالم) عام ١٩٩٥ .

وتتركز زراعة التبغ في الأجزاء الجنوبية من البلاد ، وقد بلغت مساحته ٥٣ ألف هكتار عام ١٩٩٠ بعد أن كانت ١٠٨ ألف هكتار أي مايشكل ٢ر٦٪ من جملة المساحة المزروعة في بلغاريا ، وكانت هذه المساحة تكون ٢١٪ من جملة مساحة التبغ في أوروبا عام ١٩٨٣ وأصبحت لا تتجاوز ١٢ر٦٪ عام ١٩٩٠ ، في حين بلغت ٢٣ ألف هكتار عام ١٩٩٥ . ويفيض الإنتاج عن حاجة البلاد ، لذلك تصدر كميات متباينة كل علم إلى الأسواق الخارجية تقدر غالبا بنحو ٩٪ من صادرات التبغ العالمية في معظم السنوات ، لذا تحتل بلغاريا المركز الثالث بين الدول المصدرة بعد الولايات المتحدة الأمريكية وزيمبابوي .

### • اليونان :

تتصدر حاليا الدول الأوروبية المنتجة للتبغ إذ بلغ إنتاجها ١١٥ ألف طن متري وهو ما يوازي ١٥ر٩٪ من جملة إنتاج القارة ، في حين بلغ ١٣٢ ألف طن متري (١٩ر٦٪ من إنتاج أوروبا ٢٪ من جملة الإنتاج العالمي) عام ١٩٩٠ ، ١٣٣ ألف طن متري (٢٪ من إنتاج العالم) عام ١٩٩٥ . ويزرع التبغ في جهات متعددة من اليونان وخاصة أنه يعد من أهم المحاصيل الزراعية في البلاد ، وقد بلغت مساحته ٧٦ ألف هكتار (١١ر١٥٪ من مساحة التبغ في أوروبا) عام ١٩٩٠ ، ٧٨ ألف هكتار عام ١٩٩٥ .

وتصدر اليونان كميات كبيرة من التبغ تكون حوالي ٤٠٪ من صادراتها لذلك تساهم بنحو ٧٪ من الصادرات العالمية ، وبذلك تحتل المركز الرابع - مع الهند - بين دول العالم المصدرة للتبغ .

ويزرع التبغ في عدة دول أوروبية أخرى منها البانيا ويوغسلافيا وأسبانيا في الجنوب ، وبولندا والتشيك وسلوفاكيا ورومانيا والمجر في الشرق ، وألمانيا وبلجيكا وفرنسا في المغرب ، بالإضافة إلى سويسرا .

## رابعا - قارة أمريكا الجنوبية :

تأتى فى المركز الثالث بين القارات فى إنتاج التبغ فقد بلغ إنتاجها ٥٦٢ ألف طن متري وهو ما يعادل ٩٢% من جملة إنتاج العالم عام ١٩٨٣ ، بينما لم تتجاوز المساحة المزروعة بالتبغ ٤٤٦ ألف هكتار (٩٧% من جملة مساحة التبغ فى العالم) عام ١٩٨٣ ، فى حين بلغ إنتاجها عام ١٩٩٠ حوالى ٥٩٦ ألف طن متري (٩% من إنتاج العالم) ولم تتعد مساحة التبغ بالقارة خلال نفس العام ٣٦٧ ألف هكتار (٧٣% من جملة مساحة التبغ فى العالم) . وبلغ إنتاجها ٦٢٢ ألف طن متري (٩٦% من إنتاج العالم) عام ١٩٩٥ حين بلغت مساحة حقول التبغ بها ٣٩٥ ألف هكتار وهو ما يكون ٩١% من مساحة التبغ فى العالم خلال نفس العام .

وتتركز كل مساحات التبغ على أطراف القارة وخاصة فى الشرق والجنوب الشرقى والشمال الغربى .

## البرازيل :

أولى دول أمريكا الجنوبية فى إنتاج التبغ إذ بلغ إنتاجها ٤٠٠ ألف طن متري وهو ما يوازي ٧١.٢% من إنتاج القارة ، ٦٥% من جملة إنتاج العالم عام ١٩٨٣ ، فى حين بلغ ٤٤٩ ألف طن متري (٧٥.٣% من إنتاج القارة ، ٦٧% من اجمالى إنتاج العالم) عام ١٩٩٠ ، ٤٥٣ ألف طن متري (٧% من إنتاج العالم) عام ١٩٩٥ .

وتتركز زراعة التبغ على طول السواحل الشرقية للبرازيل وخاصة فى ولايتى باهيا وريو جراند دى سول فى الشرق والجنوب الشرقى حيث يوجد نحو ٦٠% من مساحة التبغ فى البرازيل . وتتخصص باهيا فى إنتاج تبغ المسيجار ، بينما تتخصص ريو جراند دى سول فى إنتاج تبغ السجائر .

وبلغت مساحة التبغ ٣٢٤ ألف هكتار أى ما يعادل ٠.٤% من جملة المساحة المزروعة فى البلاد ، ونحو ٧٢.٦% من جملة مساحة التبغ فى أمريكا الجنوبية عام ١٩٨٣ ، فى حين بلغت ٢٧٢ ألف هكتار (٧٤.١% من مساحة التبغ فى أمريكا الجنوبية) عام ١٩٩٠ ، ٢٩٠ ألف هكتار عام ١٩٩٥ ، لذلك يأتى التبغ فى المركز الثالث بين المحاصيل الزراعية فى البرازيل. من حيث الأهمية الاقتصادية بعد البن والقطن وخاصة أنه تصدر كميات كبيرة الى الأسواق الخارجية تكون ٦% من صادرات التبغ العالمية سنويا .



### الأرجنتين :

ثانى دول أمريكا الجنوبية المنتجة للتبغ فقد أنتجت ٧٤ ألف طن متري  
 أى حوالى ١٣٠٦٪ من جملة إنتاج القارة عام ١٩٨٣ ، بينما بلغ ٦٨ ألف  
 طن متري (١١٤٪ من إنتاج القارة ، ١٪ من إنتاج العالم) عام ١٩٩٠ ،  
 مائة ألف طن متري (١٥٪ من إنتاج العالم) عام ١٩٩٥ . ويزرع التبغ  
 في أطرافها الشمالية الشرقية ، وقد بلغت مساحته عام ١٩٩٠ حوالى ٤٩ ألف  
 هكتار (١٣٣٪ من مساحة التبغ في القارة) ، في حين بلغت ٧٣ ألف هكتار  
 عام ١٩٩٥ .

وبالإضافة الى البرازيل والأرجنتين يزرع التبغ في كولومبيا التي تحتل  
 المركز الثالث بين دول القارة في إنتاج التبغ حيث أنتجت ٢٤٠ ألف طن  
 متري عام ١٩٩٥ ، كما يزرع في فنزويلا وشيلي وباراجواى وبيرو وبونيفيا  
 ولكن في مساحات محدودة .

### خامسا - الاتحاد السوفيتى السابق :

من الاقاليم الرئيسية في مجال إنتاج التبغ على مستوى العالم فقد  
 بلغ إنتاجه ٣٥٠ ألف طن متري وهو ما يوازى ٥٧٪ من جملة إنتاج العالم  
 عام ١٩٨٣ ، في حين جاء في المركز السادس بين اقاليم وقارات العالم عام  
 ١٩٩٠ حيث لم يتجاوز إنتاجه ٢٠٠ ألف طن متري (٣٪ من اجمالى الإنتاج  
 العالمى) ، بينما بلغ إنتاجه ٢٤٥ ألف طن متري (٣٨٪ من إنتاج العالم)  
 عام ١٩٩٥ .

وسبق أن ذكرنا أن الاتحاد السوفيتى تصدر بقاى جهات العالم من  
 حيث ارتفاع نسبة الزيادة في إنتاج التبغ والتي بلغت ١١٤٪ خلال الفترة  
 الممتدة بين عامى ١٩٦٢ - ١٩٨٠ .

وتتركز معظم مزارع التبغ في جمهوريات أذربيجان ، أوكرانيا ،  
 روسيا الاتحادية ، ملدايفيا ، قرغيزستان ، وقد بلغت مساحة التبغ ٢٠٠ ألف  
 هكتار وهو ما يكون ٤٪ من اجمالى المساحة المزروعة بالتبغ في العالم عام  
 ١٩٩٠ ، في حين لم تتجاوز ١٠٨ ألف هكتار عام ١٩٩٥ ، ولا يكفى الإنتاج  
 حاجة البلاد ، لذلك تستورد نحو ١٢٪ من جملة كمية التبغ الداخلة في  
 التجارة الدولية .

### سادسا - قارة أفريقيا :

جاءت في المركز السادس بين القارات في إنتاج التبغ عام ١٩٨٣ حين

بلغ انتاجها ٣١٨ ألف طن متري وهو ما يعادل ٥٢٪ من جملة انتاج العالم، بينما بلغ ٣٦٧ ألف طن متري (٥٦٪ من انتاج العالم) عام ١٩٩٠ في حين بلغ انتاجها ٤٧١ ألف طن متري (٧٣٪ من انتاج العالم) عام ١٩٩٥ ، لذلك اجتلت المركز الخامس بين اقاليم العالم من حيث حجم الانتاج ، ويرجع ضعف انتاج القارة الى عدم انتشار زراعة التبغ الذي تقتصر مناطق انتاجه على جهات محدودة في الجنوب والشرق والغرب والشمال الغربي حيث بلغت مساحته ٣٣٩٠ ألف هكتار (٦٧٪ من اجمالي المساحة المزروعة بالتبغ في العالم) عام ١٩٩٠ ، ٣٨٩ ألف هكتار (٩٪ من مساحة التبغ في العالم) عام ١٩٩٥ ، بالاضافة الى ضعف متوسط انتاجية الهكتار في القارة والذي لم يتجاوز ١٠٨٣ ، ١٢١٢ كجم خلال عامي ١٩٩٠ ، ١٩٩٥ على الترتيب .

### زيمبابوي :

اولى الدول الافريقية في انتاج التبغ اذ بلغ انتاجها ٩٨ ألف طن متري وهو ما يوازي ٣٠٨٪ من انتاج القارة عام ١٩٨٣ ، بينما بلغ ١٣٩ ألف طن متري (٣٧٪ من انتاج افريقيا ، ٢١٪ من انتاج العالم) عام ١٩٩٠ ، ١٩٨ ألف طن متري (٣٪ من انتاج العالم) عام ١٩٩٥ . وقد زاد انتاج زيمبابوي من التبغ بصورة مطردة بعد الحرب العالمية الثانية فبعد ان كان انتاجها لا يتعد ١٠ آلاف طن عام ١٩٣٨ ، قفز عام ١٩٤٩ واصبح ٥٠ ألف طن متري ، ثم استمر الانتاج في التزايد حتى بلغ ١٠٨ ألف طن متري عام ١٩٦١ ، ولكن حدث بعد ذلك اهتمام خاص بمحاصيل اخرى كالقطن والقمح والذرة مما ادى الى اقتطاع نحو ١١ ألف هكتار من مساحة التبغ خصصت لزراعة محاصيل اخرى مما ادى الى تناقص الانتاج حتى بلغ ٩٨ ألف هكتار عام ١٩٨٣ ، الا انه أخذ في التزايد التدريجي حتى بلغ مستواه الحالي .

وتتركز زراعة التبغ في نطاق يتوسط زيمبابوي ويمتد الى الشرق من بحيرة كاريبا . Kariba بمسافة تتراوح بين ٧٠ كم في شماله ، ٢٢٠ كم في جنوبه تقريبا .

وكان للسياسة العنصرية لحكومات الاقلية البيضاء السابقة وما تبع هذه السياسة من مقاطعة اقتصادية عالمية لها أن بدأ الاهتمام بالتوسع في زراعة بعض المحاصيل وخاصة الغذائية كالقمح والذرة الى جانب القطن ، وكان ذلك على حساب التبغ الذي اقتطعت مساحات من حقوله خصصت لزراعة مثل هذه المحاصيل ، وتقدر المساحة التي اقتطعت من اراضى التبغ خلال

عقد الملتينيات بأكثر من ١١ ألف هكتار مما أدى الى ضايق انتاج ريمبابوى من التبغ بصورة عامة كما يبدو من تتبع أرقام الجدول رقم (٩٠) التى تبين تطور انتاجها ونسبة المثوية الى جملة الانتاج الافريقى خلال الفترة الممتدة بين عامى ١٩٦٢ - ١٩٨٣ :

جدول رقم (٩٠)

(الانتاج بالالف طن متري)

السنة	الانتاج	%	السنة	الانتاج	%
١٩٦٢	٩٧ر٩	٤٨ر٧	١٩٧٠	٦٢ر٣	٢٩ر٦
١٩٦٤	١٣٧ر٧	٥٥ر٠	١٩٨٠	١٢٥	٣٩ر٦
١٩٦٦	١١٣ر١	٤٨ر٧	١٩٨٢	٩٢	٣٢ر٦
١٩٦٨	٦٠	٣١ر٥	١٩٨٣	٩٨	٣٠ر٨

وبلغت مساحة التبغ عام ١٩٨٣ حوالى ٥١ ألف هكتار وهو ما يشكل حوالى ١٥ر٩% من اجمالى المساحة المزروعة بالتبغ فى القارة الافريقية ، فى حين اتسعت بصورة محدودة بعد ذلك حتى بلغت ٦٤ ألف هكتار (١٨ر٨% من مساحة التبغ فى أفريقيا) عام ١٩٩٠ ، ٨٢ ألف هكتار (٢١ر١% من مساحة حقول التبغ فى أفريقيا) عام ١٩٩٥ .

والتبغ المزروع هنا من النوع الفرجينى الامريكى الاصل ، ويمتلك الأوربيون معظم مزارعه التى تعتمد على الأيدى العاملة من الوطنيين الأفريقيين ، وتساهم زيمبابوى بحوالى ١٢% من صادرات التبغ العالمية سنويا ، لذا تحتل المركز الثانى بين الدول المصدرة بعد الولايات المتحدة الأمريكية .

#### جنوب أفريقيا :

من الدول الافريقية المنتجة للتبغ منذ زمن بعيد ، وقد بلغ انتاجها ٣٨ ألف طن متري وهو ما يعادل ١١ر٩% من إنتاج القارة عام ١٩٨٣ ، بينما بلغ ٣٤ ألف طن متري (٩ر٣% من إنتاج أفريقيا) عام ١٩٩٠ ، ٢٢ ألف طن متري (٤ر٧% من إنتاج أفريقيا) عام ١٩٩٥ .

وتتركز زراعة التبغ فى الأجزاء الشمالية الشرقية حيث بلغت مساحته ٣٤ ألف هكتار (١٠% من مساحة التبغ فى أفريقيا) عام ١٩٩٠ ، ١٤ ألف هكتار عام ١٩٩٥ ، ويستهلك الانتاج فى الأسواق المحلية .

## مسالوي :

ثاني الدول الافريقية في انتاج التبغ اذ بلغ انتاجها ٧٢ ألف طن متري  
لبنان بما يوازي ٢٢.٦% من جملة انتاج القارة عام ١٩٨٣ ، في حين بلغ (٩١  
الف طن متري (٢٤.٨% من انتاج أفريقيا) عام ١٩٩٠ - ١٣٢٠ ألف طن  
متري (٢٨% من جملة الانتاج الإفريقي) عام ١٩٩٥ .

وتنتشر زراعة التبغ في مزارع اوروبية ، وقد بلغت مساحته نحو مائة  
الف هكتار (٢٩.٥% من مساحة التبغ في أفريقيا) عام ١٩٩٠ ، في حين  
بلغت ١٣٠ الف هكتار (٣٣.٤% من مساحة التبغ في أفريقيا) عام ١٩٩٥ .  
ويزرع التبغ أيضا في مساحات محدودة في كل من نيجيريا ، تونس  
الجزائر ، الكاميرون ، ملاياش ، سلطن العاج ، أنجولا ، موريشيبي  
الكونغو الديمقراطية ، زامبيا ، أوغندا ، وتنزانيا .

أما الأوقيانوسية فلم تتعدى مساحة التبغ بها ٧ آلاف هكتار ، لذا لم  
يتجاوز انتاج هذه القارة ١٥ ألف طن متري أي حوالي ٠.٢% من جملة  
انتاج العالم البالغ ٦٦٣٤ ألف طن متري عام ١٩٩٠ ، في حين زرع في  
مساحة أربعة آلاف هكتار عام ١٩٩٥ ، لذا لم يتجاوز الانتاج خمسة آلاف  
طن متري في نفس العام .

وتتركز زراعة التبغ في استراليا ونيوزيلندا ، فقد بلغ انتاج الأولى  
أربعة آلاف طن متري عام ١٩٩٥ . ويزرع التبغ في الأجزاء الشمالية  
الشرقية بولاية كوينزلاند بصفة خاصة ، وقد بلغت مساحته ثلاثة آلاف هكتار .  
وبلغ انتاج نيوزيلندا نحو ألف طن متري ، وتتركز زراعته في الجزء  
الجنوبي من الجزيرة الشمالية بحيث بلغت مساحته بحوالي ألف هكتار .

## تجارة التبغ الدولية :

نتج عن ضخامة الكميات المستهلكة من التبغ في مناطق الانتاج الرئيسية  
وخاصة في قارتي آسيا وأمريكا الشمالية انخفاض نسبة الكمية الداخلة في  
التجارة الدولية بالقياس إلى جملة الانتاج العالمي ، إذ لم تتعد هذه النسبة  
٢٢% من إجمالي الانتاج العالمي سنويا وذلك خلال الفترة الممتدة بين عامي  
١٩٦٣/١٩٦٥ ، وبين الجدول رقم (٩١) أهم الدول المصدرة والمستوردة  
للتبغ خلال هذه الفترة (١) :

(1) Oxford Economic Atlas, Op. Cit., p. 13.

• وكان لانتشار زراعة التبغ في جهات واسعة من العالم كثرة الواضح في عدم وجود دولة أو دول محدودة تحتكر تجارته الدولية ، إذ يلاحظ أن أكبر دولة مصدرة للتبغ في العالم وهي الولايات المتحدة الأمريكية لاتساهم بأكثر من ٢٤٪ من الصادرات العالمية ، بل أنها تظهر أيضا ضمن الدول المصدرة حيث تستورد حوالي ٨٪ من جملة الكمية الداخلة في التجارة الدولية ، وتفسر ذلك أنها تستورد بعض أصناف التبغ التي لا تزرعها داخل أراضيها كالتبغ التركي مثلا الذي تنتجه تركيا ودول شرقي وجنوبي أوروبا لخطئه بالأصناف الأمريكية لانتاج توليفة خاصة .

جدول رقم (٩١)  
(١٩٧٨)

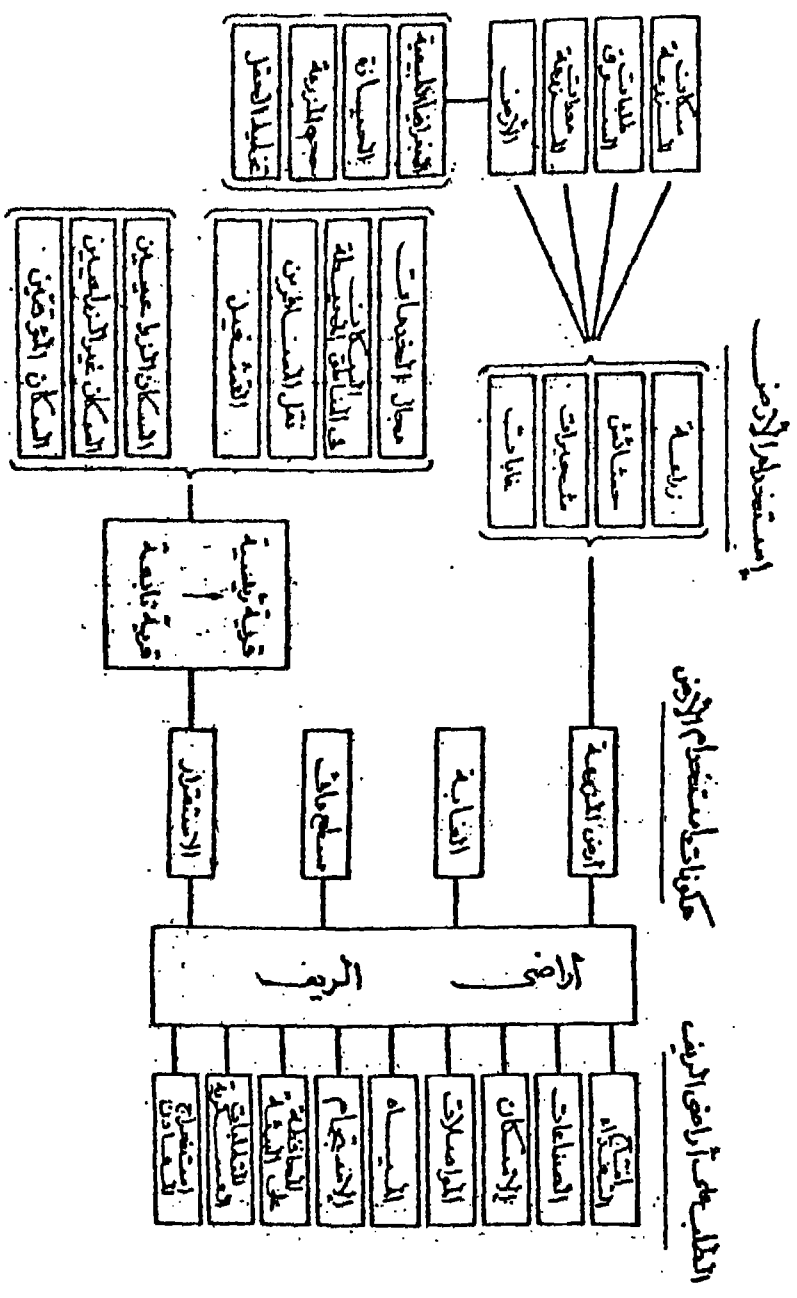
الوارد		الصادر	
الدولة	%	الدولة	%
المملكة المتحدة	١٥	الولايات المتحدة الأمريكية	٢٤
ألمانيا (الغربية)	١٤	زيمبابوي	١٢
الاتحاد السوفيتي (السابق)	١٢	بلغاريا	٩
الولايات المتحدة الأمريكية	٨	الهند	٧
فرنسا	٥	اليونان	٧
هولندا	٥	تركيا	٦
إسبانيا	٤	البرازيل	٦
بلجيكا ولوكسمبورج	٣	الفلبيين	٣
ألمانيا (الشرقية)	٣	دول أخرى	٢٦
دول أخرى	١١		

ويلاحظ أن كل القارات - باستثناء الأوقيانوسية - تساهم في صادرات التبغ العالمية ولكن بنسب مختلفة . وتتنوع كميات التبغ الداخلة في التجارة الدولية الى الأسواق الأوروبية والروسية والأمريكية حيث تزدهر صناعة السجائر وخاصة في الولايات المتحدة الأمريكية والمملكة المتحدة وهولندا .

وتبع تزايد الكميات المطروحة من التبغ في الأسواق العالمية تزايد قيمة الصادرات العالمية منه والتي بلغت ٣٫٧ مليار دولار أمريكي عام ١٩٨٣ بعد أن كانت ٣٫٤ مليار دولار أمريكي عام ١٩٨٠ .

ولازالت تحتل الولايات المتحدة الأمريكية مكان الصدارة بين دول  
العالم المصدرة للتبغ عام ١٩٨٣ حيث شكلت قيمة صادراتها ٣٩% من جملة  
قيمة صادرات التبغ الدولية ، في حين جاءت البرازيل في المركز الثاني  
(١٢٣%) يليها تركيا (٢٦٣%) ، لليونان (٥١%) ، زيمبابوي (٤٥%) ،  
فلاوي (٤٩%) ، إيطاليا (٢٦%) ، كندا (٢٣%) ، الهند (٢٢%) .

وتصدرت ألمانيا (الغربية) دول العالم المستوردة للتبغ (١٤٧%) عام  
١٩٨٣ ، بينما احتلت الولايات المتحدة الأمريكية المركز الثاني (١٢٧%) ،  
يليها اليابان (١١٤%) ، بريطانيا (١١%) ، هولندا (٨٢%) ، أسبانيا  
(٧٧%) ، إيطاليا (٤٢%) ، بلجيكا ولوكسمبورج (٣٣%) ، مصر  
(٢٥%) ، سويسرا (٢٥%) .



شكل رقم (٣٨) أهم مكونات جغرافية الأرياف

## ملحق رقم (١)

### الشهور الزراعية (القبطية) في مصر (١)

#### ١ - شهر توت :

أول الأشهر الزراعية (القبطية) عرف بهذا الاسم نسبة إلى تحوت اله العلم والمعرفة ، وهو يمتد بين ١١ سبتمبر ، ١٠ أكتوبر ، وفيه تبدأ الزراعة بعد ارتواء الأرض الزراعية بمياه فيضان النيل ، ومن الأمثلة التي لا زالت شائعة حتى اليوم في مصر للدلالة على أهمية رى الأرض تمهيدا لزراعتها «توت رى ... ولا فوت» .

#### ٢ - شهر بابة :

يعنى عيد الاله آمون ، وهو يشغل الفترة الممتدة بين ١١ أكتوبر ، ٩ نوفمبر حين تنخفض درجة حرارة الجو مما يدفع الأهالي إلى غلق فتحات المساكن ، لذلك يقول المثل الدارج «بابه خش .. أقفل الضرابة» .

#### ٣ - شهر هاتور :

نسبة إلى حتحور اله الخصب ، وهو يمتد بين ١٠ نوفمبر ، ٩ ديسمبر ، وهى فترة زراعة القمح (ذهبي اللون) ، لذلك يقول المثل الدارج «هاتور .. أبو الذهب المنثور» .

#### ٤ - شهر كيهك :

نسبة إلى عيد قديم كان يعرف باسم كاهাকা ، ويشغل هذا الشهر الفترة الممتدة بين ١٠ ديسمبر ، ٨ يناير وفيها يطول الليل ويقصر النهار لذلك يقول المثل الدارج «كيهك .. صباحك مساك .. شيل ايدك من غداك .. وحطها في عشاك» .

(١) استخدم التقويم القبطى الذى يعتمد على أسماء وأحداث فرعونية (مصرية قديمة) في مصر منذ عام ٢٨٤ ميلادية ، وتتخذ الأشهر القبطية أساسا لبعض عمليات الخدمة الزراعية الضاربة في القدم ، ومؤشرا لحالة الجو ، لذلك تكون محاور الارتكاز للعديد من الأمثلة الدارجة الشائع استخدامها في ريف مصر حتى الوقت الحاضر .



#### ٥ - شهر طسوبة :

نسبة الى عيد النقمح القديم ، وتعنى كلمة «طسوبة» الافضل أو الأفضل مرتبة ، ويستغرق هذا الشهر الفترة الممتدة بين ٩ يناير ، ٧ فبراير عندما يزداد طول النهار ، لذلك يقول المثل الدارج :  
«طسوبة تزيد فيه الشمس ٠٠٠ طسوبة» .

#### ٦ - شهر أمشير :

نسبة الى أمشير اله العواصف ، وهو يمتد بين ٨ فبراير ، ٩ مارس ، لذلك يقول المثل الدارج :  
«أمشير أبو الزوابع الكثير . ياخذ العجوزة ويطير» .

#### ٧ - شهر برمهاات :

نسبة الى امينحوتب فرعون مصر ، وهو يمتد بين ١٠ مارس ، ٨ ابريل وهى فترة نضوج المحاصيل المزروعة وبدء جمعها ، لذلك يقول المثل الدارج «برمهاات ٠٠٠ روح الغيط وهات» .

#### ٨ - شهر برمودة :

نسبة الى رنودة الهة الحصاد ، وهو يمتد بين ٩ ابريل ، ٨ مايو حين تتم عملية الدراس لفصل حبوب القمح عن سنباله لذلك يقول المثل الدارج «برمودة ٠٠٠ دق بالعمودة» .

#### ٩ - شهر بشنس :

نسبة الى اله القمر خنسو ، ويشغل الفترة الممتدة بين ٩ مايو ، ٧ يونيو عندما تخلص الحقول من المحاصيل المزروعة بعد تمام جمعها ، لذا يقول المثل الدارج : «بشنس ٠٠٠ يكنس الغيط كنس» .

#### ١٠ - شهر بؤونة :

نسبة الى عيد مدافن وادى الملوك (وادى الحجارة) المعروف باسم بأونى ، وهو يشغل الفترة الممتدة بين ٨ يونيو ، ٧ يوليو حين ترتفع درجة حرارة الجو ، لذلك يقول المثل الدارج :  
«بؤونة الحجر ٠٠٠ ينشف المية من الشجر» .

#### ١١ - شهر أبيب :

نسبة الى عيد أبيبى الذى كان المصريون القدماء يحتفلون به لانتصار

حوارس - ابن أوزوريس اله الخير - على ست اله الشر ، وهو يشغل الفترة  
الممتدة بين ٨ يوليو ، ٦ أغسطس عندما كانت تفيض مياه النيل ، لذلك  
يقول المثل الدارج :

«أبيب ٠٠ ماء النيل ٠٠ تدب فيه دبيب» .

١٢ - شهر مسرى :

نسبة الى مس رع أى ابن اله الشمس (رع) ، وهو يمتد بين ٧ أغسطس ،  
٥ سبتمبر عندما تكثر المياه فى القنوات المختلفة بعد فيضان النيل ، لذلك  
يقول المثل الدارج :

«مسرى ٠٠٠ تجرى فيه كل ترعة عسره» .

## أهم المراجع

### أولا - المراجع العربية :

- أحمد أحمد الحته ، تاريخ مصر الاقصادى فى القرن التاسع عشر ، الاسكندرية ، ١٩٦٧ .
- أحمد اسماعيل عبد الرؤوف ، زراعة الحقل ، الجزء الاول ، القاهرة ، ١٩٤٨ .
- أحمد حسين ، نظم ايجار الاراضى الزراعية ، المؤتمر الزراعى الثالث ، القاهرة ، ١٩٤٩ .
- الجريدة الرسمية (اعداد مختلفة) .
- سليم حسن ، مصر القديمة، الجزء الثانى، القاهرة ( بدون تاريخ) .
- سيد مرعى ، الزراعة المصرية ، القاهرة ، ١٩٧٠ .
- عبد الرؤوف محبى الدين ، حسنى أبو السعود ، الايجار فى قانون الاصلاح الزراعى ، الطبعة الاولى ، القاهرة ، ١٩٦٩ .
- عبد الرحمن الرافعى ، تاريخ الحركة القومية وتطور نظم الحكم فى مصر ، الجزء الاول ، الطبعة الاولى ، القاهرة ، ١٩٢٩ .
- عبد الله زين العابدين ، أسس علم الاراضى ، الطبعة الاولى ، القاهرة ، ١٩٥٩ .
- عبد المنعم محمد بلبع ، خصوبة الاراضى ، الاسكندرية ، ١٩٦٨ .
- راشد البراوى ، محمد عليش ، التطور الاقصادى فى مصر فى العصر الحديث ، القاهرة ، ١٩٤٥ .
- محمد خميس الزوكة ، بعض اساليب القياس الكمية المستخدمة فى الجغرافيا الاقتصادية ، الاسكندرية ، ١٩٨٢ .
- محمد خميس الزوكة ، الجغرافية الاقتصادية ، الطبعة الحادية عشرة ، الاسكندرية ، ١٩٩٢ .
- محمد خميس الزوكة ، جغرافية شرقى أفريقيا، الاسكندرية، ١٩٨٨ .

- محمد خميس الزوكة ، في جغرافية العالم الجديد ، الطبعة الثانية ،  
الاسكندرية ، ١٩٩٢ .
- محمد فاتح عقيل ، الاتحاد السوفيتي واثره في السياسات العالمية ،  
الطبعة الاولى ، الاسكندرية ، ١٩٥٨ .
- محمد فاتح عقيل ، فؤاد الصقار ، جغرافيا الموارد والانتاج ،  
الطبعة الثالثة ، الاسكندرية ، ١٩٧٠ .
- محمد كامل مرسى ، الملكية العقارية وتطورها التاريخي من عهد  
الفرعنة حتى الآن ، القاهرة ، ١٩٣٦ .
- محمود ابراهيم فهمي وآخرين ، تجارب عملية في سياسات غم  
الأراضى ، الاسكندرية ، ١٩٦٥ .
- محمود زيد ، مقاومة الآفات الضارة بمحاصيل الحقل والخضر  
والفاكهة ، الاسكندرية ، ١٩٦٣ .
- مريت غالى ، الاصلاح الزراعى ، الايجار ، العمل ، القاهرة ،  
١٩٤٥ .
- نصر السيد نصر ، قواعد الجغرافيا الاقتصادية ، الطبعة الرابعة ،  
١٩٦٤ .
- ولیم نظیر ، الثروة النباتية عند قدماء المصريين ، القاهرة ، ١٩٧٠ .
- ولیم سليمان ، الفلاح المصرى وملكية الأرض ، مجلة الطيعة ،  
العدد الأول ، القاهرة ، يناير ١٩٦٥ .
- يعقوب أرتين ، الاحكام المرعية في شأن الأراضى المصرية ، القاهرة ،  
١٨٨٦ .

## ثانياً - المراجع الاجنبية :

- Alexander, J., Economic Geography N. J., 1936.
- Attia, M., Notes on the underground water in Egypt, Geological Survey, Cairo, 1942.
- Cantor, L. M., A world Geography of Irrigation, London, 1967.
- Clout, H. D., Rural Geography - An introductory Survey, London, 1972.
- Church, R. J., Africa & the Islands, Third Ed., London, 1971.
- Collier's Encyclopedia, Vol. 5. N. Y., 1987.
- Cressy, G. B., Asia's Land and Peoples. N. Y., 1951.
- Czaya, E., Rivers of the world, N. Y., 1981.
- F. A. O., Production Yearbook, Rome, (different Issues).
- Grigg, D. B., The Agricultural Systems of the World, London, 1976.
- Grigg, D., An Introduction to Agricultural Geography, London, 1984.
- Hart, J. F., The Look on the Land, N. J., 1975.
- Kellogg, C. E., Climate & Soil, Yearbook of Agriculture, Washington, 1947.
- Losch, A., The Economies of location, N. H., 1954.
- Monkhouse, F., Principles of Physical Geography, London, 1954.
- Morgan, W. & Munton, R., Agriculture Geography, London, 1971.
- Oury, B., Weather and Economic Development, Finance & Development, A publication of international Monetary Fund and World Bank Group. Washington, 1969.
- Oxford Economic Atlas of the World, London, 1973.

- Paterson, J. H., Land Work and Resources, Second Ed., London, 1976.
- Paterson, J. H., North America - Aregional Geography, Second Ed., London, 1962.
- Pounds, N. Y., an introduction to Economic Geography, London, 1969.
- Punnett, N., Man, Land and Resources, London, 1983.
- Purselove, J. W., Tropical Crops, London, 1974.
- Royan, V. & Bengtson, N., Fundamentals of Economic Geography Fifth Ed., London, 1964.
- Show, E., World Economic Geography, N. Y., 1955.
- Stamp, D., An Intermediate Commercial Geography, Tenth Ed., London, 1953.
- The Shorter Oxford Economic Atlas of the World, London, 1965.
- The World Almanac & Book of Facts 1996, N. Y., 1996.
- Tolman, C. F., Ground Water, N. Y., 1937.
- Tulakioff, N. M., The Genetic Classification of Soil, Jour, Agri. Sc., 3, 1908.
- U. N., Statistical Yearbook, N. Y., (different Issues).
- U. N., Yearbook of international trade, N. Y., 1982.
- U. N., International trade Statistic Yearbook, 1983, Vol. II, N. Y., 1985.
- Von thunen, J. H., De Isolierte Staat in Beziehung auf Landwirtschaft und Nationalökonomie, Hamburg, 1826.
- Wibbetley, G. P., Agriculture & Urban Growth, London, 1959.
- Zimmermann, E. W., World Resources and Industries, N. Y., 1951.

## فهرس الاشكسال

الرقم	الصفحة
١	موطن نشأة الزراعة ... .. . ٢٠
٢	انتشار الزراعة الاولية ... .. . ٢٣
٣	التوزيع الجغرافى للاسلاف البرية لبعض الحيوانات ... .. . ٢٤
٤	الدورة الهيدرولوجية ... .. . ١١١
٥	العلاقة بين الايجار الاقتصادى والبعء عن السوق ... .. . ١٤٠
٦	الايجار الاقتصادى ... .. . ١٤١
٧	النطاقات الزراعية فى الولاية المنعزلة تبعا لنظرية فون ثنن ... .. . ١٤٣
٨	العلاقة بين نسبة السكان الزراعيين ومتوسط نصيب الفرد من الدخل القومى ... .. . ١٥٣
٩	توزيع الاقاليم الرئيسية للزراعة الكثيفة ... .. . ١٥٦
١٠	اقاليم زراعة الحبوب بهدف التجارة ... .. . ١٦١
١١	الاقاليم الرئيسية للزراعة بهدف انتاج الالبان ... .. . ١٦٤
١٢	اقاليم الزراعة المختلطة ... .. . ١٦٨
١٣	اقليم مناخ البحر المتوسط فى الجهات المحيطة بالبحر المتوسط ... .. . ١٧١
١٤	مناطق زراعة القمح فى الاتحاد السوفيتى (مابقا) ... .. . ١٩١
١٥	نطاقات القمح فى الصين الشعبية ... .. . ١٩٢
١٦	نطاقات القمح فى قارة أمريكا الشمالية ... .. . ٢٠٢
١٧	مناطق انتاج الارز فى دول جنوب شرقى آسيا ... .. . ٢٣٣
١٨	مناطق زراعة الارز فى مدغشقر ... .. . ٢٤٣
١٩	نطاق الذرة فى الولايات المتحدة الامريكية ... .. . ٢٥٧
٢٠	مناطق زراعة الذرة فى جنوب افريقيا ... .. . ٢٦٦
٢١	مناطق انتاج قصب السكر فى العالم ... .. . ٢٨٢

الرقم	الصفحة
٢٢	مدطق نتاج بنجر السكر الرئيسية في اوربا ... .. ٢٩٥
٢٣	مناطق انتاج الشاي في جنوب شرقي آسيا ... .. ٣٠٨
٢٤	مناطق انتاج البن في العالم ... .. ٣٢٠
٢٥	مناطق انتاج البن في انجولا ... .. ٣٢٤
٢٦	المناطق الرئيسية لانتاج الكاكاو في العالم ... .. ٣٣٢
٢٧	المناطق الرئيسية لانتاج الكاكاو في غانا ... .. ٣٣٥
٢٨	حدود نطاق نخيل الزيت في افريقيا ... .. ٣٦٠
٢٩	نطاق انتاج زيت النخيل في جنوبي نيجيريا ... .. ٣٦١
٣٠	مناطق انتاج فول الصويا في العالم ... .. ٣٧٧
٣١	مناطق انتاج القطن في العالم ... .. ٣٩١
٣٢	نطاق القطن في الولايات المتحدة الامريكية ... .. ٤٠٠
٣٣	مناطق انتاج القطن في الاتحاد السوفيتي (سابقا) ... .. ٤٠٦
٣٤	بييرو ... .. ٤٢٢
٣٥	مناطق انتاج المطاط الطبيعي في جنوب شرقي آسيا ... .. ٤٤١
٣٦	مناطق انتاج التبغ في العالم ... .. ٤٥٢
٣٧	مناطق انتاج التبغ في الولايات المتحدة الامريكية ... .. ٤٥٩
٣٨	اهم مكونات جغرافية الريف ... .. ٤٦٩



## محتويات الكتاب

٩	مقدمة الطبعة الثالثة
١١	مقدمة الطبعة الثانية
١٣	مقدمة الطبعة الأولى

### الفصل الأول

#### نشأة الزراعة

١٧	نشأة الزراعة
٢٠	استئناس الحيوان
	انتشار المحاصيل الزراعية :

٣٦	على مستوى المحاصيل
٤٥	على مستوى الكتل القارية

### الفصل الثاني

#### الجغرافيا الزراعية

٦٣	مقدمة
٦٣	الجغرافيا الزراعية
٦٦	مستويات جمع المادة العلمية الخاصة بالجغرافيا الزراعية
٦٩	جغرافية الزراعة وجغرافية الريف
٧٠	مناهج الدراسة

### الفصل الثالث

#### بعض أساليب القياس الكمية المستخدمة في الجغرافية الزراعية

٧٩	معامل التوطن
----	--------------



## الفصل السادس

### الحبوب الغذائية

١٧٩	...	...	...	...	...	...	...	...	مقدمة
١٨١	...	...	...	...	...	...	...	...	قمح
٢٢٥	...	...	...	...	...	...	...	...	الارز
٢٥٢	...	...	...	...	...	...	...	...	السدرة

## الفصل السابع

### محاصيل السكر

٢٧٧	...	...	...	...	...	...	...	...	مقدمة
٢٧٧	...	...	...	...	...	...	...	...	قصب السكر
٢٩٣	...	...	...	...	...	...	...	...	البنجر

## الفصل الثامن

### محاصيل المنبهات

٣٠٣	...	...	...	...	...	...	...	...	الشاي
٣١٤	...	...	...	...	...	...	...	...	البس
٣٢٩	...	...	...	...	...	...	...	...	الكافكاو

## الفصل التاسع

### محاصيل الزيت

٣٤٧	...	...	...	...	...	...	...	...	نخيل جوز الهند
٣٥٨	...	...	...	...	...	...	...	...	نخيل الزيت
٣٦٦	...	...	...	...	...	...	...	...	الفول السوداني
٣٧٥	...	...	...	...	...	...	...	...	فول الصويا

## الفصل العاشر محاصيل الاليف

٣٨٢	...	...	...	...	...	...	...	...	مقدمة
٣٨٢	...	...	...	...	...	...	...	...	المقطن
٤٢٦	...	...	...	...	...	...	...	...	الجوت
٤٣٠	...	...	...	...	...	...	...	...	الاباكسا

## الفصل الحادى عشر محاصيل ذات أهمية خاصة

٤٣٥	...	...	...	...	...	...	...	...	المطاط
٤٥٠	...	...	...	...	...	...	...	...	التبغ
٤٧٠	...	...	...	...	...	...	...	...	المحبق
٤٧٣	...	...	...	...	...	...	...	...	المراجع العربية
٤٧٥	...	...	...	...	...	...	...	...	المراجع الاجنبية
٤٧٧	...	...	...	...	...	...	...	...	فهرس الاشكال

تم بحمد الله







